

Τ.Ε.Ι ΜΕΣΟΛΟΓΓΙΟΥ
ΣΧΟΛΗ ΟΙΚΟΝΟΜΙΑΣ
ΚΑΙ ΔΙΟΙΚΗΣΗΣ
ΤΜΗΜΑ ΛΟΓΙΣΤΙΚΗΣ

« ΔΙΟΙΚΗΤΙΚΗ ΔΙΑΙΡΕΣΗ ΤΗΣ
ΕΛΛΑΔΑΣ ΚΑΤΑ ΤΗΝ ΔΕΚΑΕΤΙΑ 1981-1991.
ΕΞΕΛΙΞΗ ΚΑΙ ΠΡΟΟΠΤΙΚΕΣ »

- **ΜΠΙΣΙΩΤΗ ΑΓΓΕΛΙΚΗ**
- **ΑΠΟΣΤΟΛΑΤΟΥ ANNA**
- **ΚΟΓΙΑ ΧΡΙΣΤΙΝΑ**

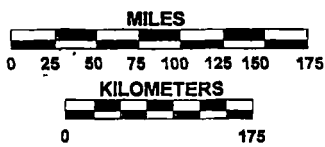
: ΚΩΝ/ΝΟΣ ΜΠΑΛΑΦΟΥΤΗΣ




ΜΕΣΟΛΟΓΓΙ '98

Τ.Ε.Ι. ΜΕΣΟΛΟΓΓΙΟΥ
ΒΙΒΛΙΟΘΗΚΗ
Αριθ. Εισαγωγής 766



BALKAN STATES



Cities Capital 
 and 100,000 to 300,000 
 Towns 300,000 and over 

ΠΙΝΑΚΑΣ ΠΕΡΙΟΧΟΜΕΝΩΝ

1. ΠΡΟΟΙΜΙΟ.....Σελ.1
2. ΕΙΣΑΓΩΓΗ- ΠΡΟΛΟΓΟΣ..... Σελ.2-3
3. ΠΕΡΙΦΕΡΕΙΑ ΔΥΤΙΚΗΣ ΜΑΚΕΔΟΝΙΑΣ...Σελ.4-12
4. ΠΕΡΙΦΕΡΕΙΑ ΑΝΑΤΟΛΙΚΗΣ ΜΑΚΕΔΟΝΙΑΣ ΚΑΙ ΘΡΑΚΗΣ Σελ.13-22
5. ΠΕΡΙΦΕΡΕΙΑ ΚΕΝΤΡΙΚΗΣ ΜΑΚΕΔΟΝΙΑΣ Σελ. 23-36
6. ΠΕΡΙΦΕΡΕΙΑ ΗΠΕΙΡΟΥ..... Σελ. 37-43
7. ΠΕΡΙΦΕΡΕΙΑ ΘΕΣΣΑΛΙΑΣ..... Σελ. 44-51
8. ΠΕΡΙΦΕΡΕΙΑ ΙΟΝΙΩΝ ΝΗΣΙΩΝ.....Σελ.52-58
9. ΠΕΡΙΦΕΡΕΙΑ ΔΥΤΙΚΗΣ ΕΛΛΑΔΑΣ..... Σελ. 59-62
10. ΠΕΡΙΦΕΡΕΙΑ ΣΤΕΡΕΑΣ ΕΛΛΑΔΑΣ.....Σελ.63-71
11. ΠΕΡΙΦΕΡΕΙΑ ΑΤΤΙΚΗΣ.....Σελ. 72-74
12. ΠΕΡΙΦΕΡΕΙΑ ΠΕΛΟΠΟΝΝΗΣΟΥ..... Σελ.75-82
13. ΠΕΡΙΦΕΡΕΙΑ ΒΟΡΕΙΟΥ ΑΙΓΑΙΟΥ.....Σελ.83-86
14. ΠΕΡΙΦΕΡΕΙΑ ΝΟΤΙΟΥ ΑΙΓΑΙΟΥ.....Σελ.87-91
15. ΠΕΡΙΦΕΡΕΙΑ ΚΡΗΤΗΣ.....Σελ.92-97
16. ΠΙΝΑΚΑΣ -1- ΑΠΟΓΡΑΦΗ ΠΛΗΘΥΣΜΟΥ 1981.....Σελ.98-133
17. ΠΙΝΑΚΑΣ -1- ΑΠΟΓΡΑΦΗ ΠΛΗΘΥΣΜΟΥ 1991..... Σελ.134-169
18. ΠΡΟΓΡΑΜΜΑ « Ι. ΚΑΠΟΔΙΣΤΡΙΑΣ »..... Σελ.170-273
19. ΕΠΙΛΟΓΟΣ..... Σελ. 274-275
20. ΒΙΒΛΙΟΓΡΑΦΙΑ.....Σελ. 276

ΠΡΟΟΙΜΙΟ

Η πτυχιακή εργασία έχει σαν σκοπό αρθρώσει τις συσσωρευμένες γνώσεις θεωρητικού και εφαρμοσμένου χαρακτήρα που οι φοιτητές του αντικειμένου, σε αντίθεση με την κλασική δομή των άλλων διδακτικών αντικειμένων δεν καλούνται να αποδείξουν μέσω της διαδικασίας των εξετάσεων αλλά να μετελίξουν πραγματοποιώντας μια εξακριβωμένη και επιστημονικά αποδεκτή εργασία.

Αυτή ακριβώς είναι η αιτία που η πτυχιακή εργασία εκτρέπεται από την κλασική δομή των υπολοίπων αντικειμένων. Η άρθρωση των θεμελιωμένων γνώσεων με υπαρκτά προβλήματα της παραγωγής, της οικονομίας και της κοινωνίας, προσπαθεί να προσδώσει στην πτυχιακή εργασία στοιχεία εργαλείου επιστημονικής παρατήρησης ή και κλειδιού αποδεκτών λύσεων σε διαπιστωμένα προβλήματα.

Στα πλαίσια της εργασίας αυτής ανατέθηκε στις φοιτήτριες Μπισιώτη Αγγελική, Αποστολάτου Άννα, και Κόγια Χριστίνα μία έρευνα σχετικά με την Διοικητική διαίρεση της Ελλάδας, την εξέλιξη και τις προοπτικές τις κατά τις δεκαετίες 1981-1991. Η τελευταία απογραφή του 1991 έδειξε ότι ο πληθυσμός της Ελλάδας ανέρχεται σε 10.300.000 κατοίκους, από τους οποίους το 51 % είναι γυναίκες και το 49 % είναι άντρες. Η μέση πυκνότητα του πληθυσμού στην περιφέρεια της πρωτεύουσας είναι πάνω από 77 κατοίκους σε τ.μ.

Όπως θα δούμε και παρακάτω η κατανομή του πληθυσμού στις πόλεις και στην ύπαιθρο δείχνει την μεταβολή του σε μεγάλο βαθμό από αγροτικό σε αστικό. Ο αστικός πληθυσμός αυτός δηλ. που ζει σε πόλεις με πάνω από 10.000 κατοίκους που αποτελούσε το 1981 το 58 % του συνολικού πληθυσμού. Βλέπουμε δηλ. ότι η αύξηση του αστικού πληθυσμού είναι συνεχής και ραγδαία.

Σε αντίθεση βρίσκεται ο ημιαστικός πληθυσμός αυτός δηλ. που διαμένει σε δήμους και κοινότητες με πληθυσμό από 2.000-10.000 αφού το 1981 αποτελούσε μόλις το 12% του συνολικού πληθυσμού. Και τέλος παρατηρείται μεγάλη ελάττωση του αγροτικού πληθυσμού αφού το 1920 αποτελούσε το 63%, ενώ το 1981 έπεσε μόλις στο 30%. Είναι φανερό ότι κόσμος κατευθύνεται από τις αγροτικές περιοχές στα αστικά κέντρα.

ΕΙΣΑΓΩΓΗ - ΠΡΟΛΟΓΟΣ

Η Ελλάδα είναι χώρα της Νοτιοανατολικής Ευρώπης . Αποτελεί το Νοτιότερο άκρο της Βαλκανικής χερσονήσου , στην Ανατολική λεκάνη της Μεσογείου. Συνορεύει Β. με την Αλβανία την πρώην Γιουγκοσλαβία, και Βουλγαρία και Β.Α. με την Τουρκία. Οι Δυτικές ακτές της βρέχονται από το Ιόνιο πέλαγος και οι Ανατολικές από το Αιγαίο. Η έκταση της χώρας είναι 131.944 τετρ. χμ. και πληθυσμός της 10.258.364 κατοίκους σύμφωνα με την απογραφή του 1991.

Η πολυτάραχη γεωλογική ιστορία της Ελλάδας είχε ως αποτέλεσμα την εμφάνιση ενός εξαιρετικά πολύπλοκου οριζόντιου και κατακόρυφου διαμελισμού. Τα 4/5 του εδάφους της χώρας μπορούν να χαρακτηρισθούν ως ορεινές περιοχές, πράγμα που κάνει προβληματική την επικοινωνία μεταξύ των διάφορων οικισμών και υπήρξε από πάντα η αιτία της αναπτύξεως ενός έντονου ατομικισμού το χαρακτήρα των Ελλήνων. Μόνο το 1/5 της χώρας είναι πεδινό το οποίο δεν είναι ενιαίο. Μικρές πεδιάδες και κοιλάδες είναι διασπαρμένες ανάμεσα στα βουνά στο εσωτερικό και στα παράλια της χώρας. Η Ελλάδα είναι ηπειρωτική και νησιωτική χώρα. Οι ακτές της παρουσιάζουν μεγάλη ποικιλία στη μορφή , σχηματίζοντας πολυάριθμους κόλπους , χερσονήσους και ακρωτήρια. Στις Ελληνικές θάλασσες είναι διασπαρμένα 2.000 νησιά από τα οποία τα περισσότερα είναι πολύ μικρά. Στα πολλά νησιά της οφείλεται κυρίως και το μεγάλο μήκος της ακτογραμμής της χώρας. Έτσι στο συνολικό μήκος της ακτογραμμής της Ευρώπης που είναι 38.000 χλμ. το μήκος της ακτογραμμής της Ελλάδας είναι 15.000 χλμ.

Τα πολλά βουνά ανάμεσα στα οποία σχηματίζονται πολλές κοιλάδες , η πολύμορφη ακτογραμμή και τα πολυάριθμα νησιά σε συνδυασμό με το κλίμα και την βλάστηση αποτελούν τα βασικά χαρακτηριστικά της χώρας μας. Ο ορεινός όγκος της Ελλάδας σχηματίζεται από δύο οροσειρές , την μεγάλη οροσειρά της Πίνδου και την οροσειρά της Ροδόπης.

Η οροσειρά της Πίνδου εκτείνεται από τα Β.Δ. προς τα Ν.Α. και διασχίζοντας ολόκληρη σχεδόν την ηπειρωτική Ελλάδα και καταλήγει στα βουνά της Κρήτης. Η Πίνδος χωρίζει την ηπειρωτική Ελλάδα σε Ανατολική και Δυτική και έχει πάνω από 200 κορυφές. Σε αυτήν ανήκουν δύο ψηλότερα όρη της Ελλάδας , Όλυμπος (2.917 μ.), και ο Σμόλικας (2.637 μ.).

Στην Ανατολική Μακεδονία και την Θράκη απλώνονται ορεινές διακλαδώσεις της οροσειράς της Ροδόπης ,με υψηλότερη κορυφή το όρος Παπίκιο (2.035 μ.).

Οι πεδιάδες της χώρας μας διακρίνονται σε παραλίες δηλ. σε αυτές που έχουν άνοιγμα προς τη θάλασσα και σε ηπειρωτικές. Οι μεγαλύτερες πεδιάδες βρίσκονται στην Θράκη στην Ανατολική και Κεντρική Μακεδονία , και στην Θεσσαλία. Μικρότερες υπάρχουν στην Στερεά Ελλάδα , στην Πελοπόννησο και στην Κρήτη.

Η Ελλάδα είναι η πλουσιότερη σε θαλάσσιο διαμελισμό χώρα της Ευρώπης . Μόνο στα Βόρεια δε βρέχεται από θάλασσα . Από όλα τα άλλα σημεία η θάλασσα εισχωρεί στην ξηρά και σχηματίζει πολυάριθμους μεγάλους και μικρούς κόλπους, χερσονήσους και ακρωτήρια. Τα νησιά είναι διασπαρμένα σε όλες τις ελληνικές θάλασσες και κυρίως στο Αιγαίο . Το Αιγαίο είναι κλειστή και ρηχή θάλασσα , ενώ το Ιόνιο Πέλαγος είναι ανοικτό προς το νότο και έχει μεγάλο βάθος. Στα νοτιοδυτικά της Πύλου βρίσκεται το βαθύτερο σημείο της Μεσογείου (5.210 μ.). Τα μεγαλύτερα νησιά της Ελλάδας είναι η Εύβοια και η Κρήτη.

Η ηπειρωτική Ελλάδα χωρίζεται σε έξι διαμερίσματα: τη Θράκη , τη Μακεδονία, την Ήπειρο, την Θεσσαλία, την Στερεά Ελλάδα και την Πελοπόννησο. Η νησιωτική Ελλάδα χωρίζεται στα νησιά του Αιγαίου , τα νησιά του Ιονίου και την Κρήτη.

κη, στη Βέροια, στην Καστοριά και προπάντων στο Άγιο Όρος. Η μοναστήρι αυτή πολιτεία και σήμερα ακόμα μεταδίνει, με τη βοήθεια της βυζαντινής παράδοσης, την πίστη των Χριστιανών εκείνων, που άκουσαν το κήρυγμα του Αποστόλου Παύλου στους Φιλιππούς, στην Αμφίπολη, στη Θεσσαλονίκη, στη Βέροια.

Είναι εξάλλου φημισμένη η Μακεδονική σχολή (βυζαντινή) ζωγραφικής με τους κορυφαίους εκπαιδευτές της, το Μανουήλ Πανσέληνο και τον Καλλέργη, που έργα τους υπάρχουν σ' όλη την περιοχή της και που η παράδοσή τους συνεχίζεται και σήμερα στο Άγ. Όρος από τους μοναχούς ζωγράφους, ενώ τον ίδιο καιρό διακρίνονται στα γράμματα ο Ευστάθιος και ο Γρηγόριος Παλαμίας, επισκοποι Θεσσαλονίκης.

Στα χρόνια της Σκλαβίας διακρίνονται επίσης πολλοί Μακεδόνες άνθρωποι των γραμμάτων, όπως ο Κωτόνιος από τη Βέροια, καθηγητής στο Πανεπιστήμιο της Πάδουας, ο Ζαλίκης από τη Δυτική Μακεδονία οι αδελφοί Πούλιου, εκδότες από τη Σιάτιστα, ο αγωνιστής συγγραφέας Ν. Κασομούλης, ο Αθ. Χριστόπουλος από την Καστοριά και πολλοί άλλοι. Αλλά και φημισμένα σχολεία λειτούργησαν τότε στην υπόδουλη Μακεδονία με την οικονομική φροντίδα των ελληνικών κοινοτήτων, όπως στο Τσοτύλι, στην Κοζάνη, στο Μοναστήρι (Βιτίνα), στη Θεσσαλονίκη, στο Άγ. Όρος (Αθωνιάδα σχολή) και αλλού.

Στον Αγώνα του 1821 η Μακεδονία έδωσε το παρόν με πολύ αίμα. Επανάστατησαν πρώτα η Χαλκιδικική και το Άγ. Όρος με αρχηγό τον Εμμ. Παπά, έπειτα η Νάουσα με αρχηγούς το Ζαφειράκη και τον Καρατάσο και τέλος ο Όλυμπος με τον οπλαρχηγό Διαμαντή. Δυστυχώς τα κινήματα αυτά απέτυχαν και πνίγηκαν στο αίμα.

Στις αρχές του αιώνα μας (1904—1910) η Μακεδονία αιματοκυλίσθηκε πάλι από τους Βούλγαρους κομιτατζήδες και το έδαφός της ποτίστηκε με άφθονο αίμα και δάκρυα. Τον τρομερό αυτό κίνδυνο αντιμετώπισε τότε ο μακεδονικός πληθυσμός, με επικεφαλής τους δασκάλους και τους παπάδες του και με τη σύγχρονη βοήθεια των ελληνικών ανταρτικών ομάδων, που έσπευσαν στη Μακεδονία με αρχηγούς ντόπιους οπλαρχηγούς και Έλληνες αξιωματικούς, όπως τον καπετάν Βαγγέλη, τον Κώττα, τον Κύρου, τον Παύλο Μελά, τον Τέλο Άγρα και πολλούς άλλους. Είναι αυτή η τρισέβδοξη εποχή του Μακεδονικού αγώνα και των Μακεδονομάχων. Η Μακεδονία απελευθερώθηκε το 1912 από τον ελληνικό στρατό.

Στη νεώτερη εποχή μεγάλα βιομηχανικά συγκροτήματα, αετιόλογη εμπορική κίνηση, περίφημα αρ-

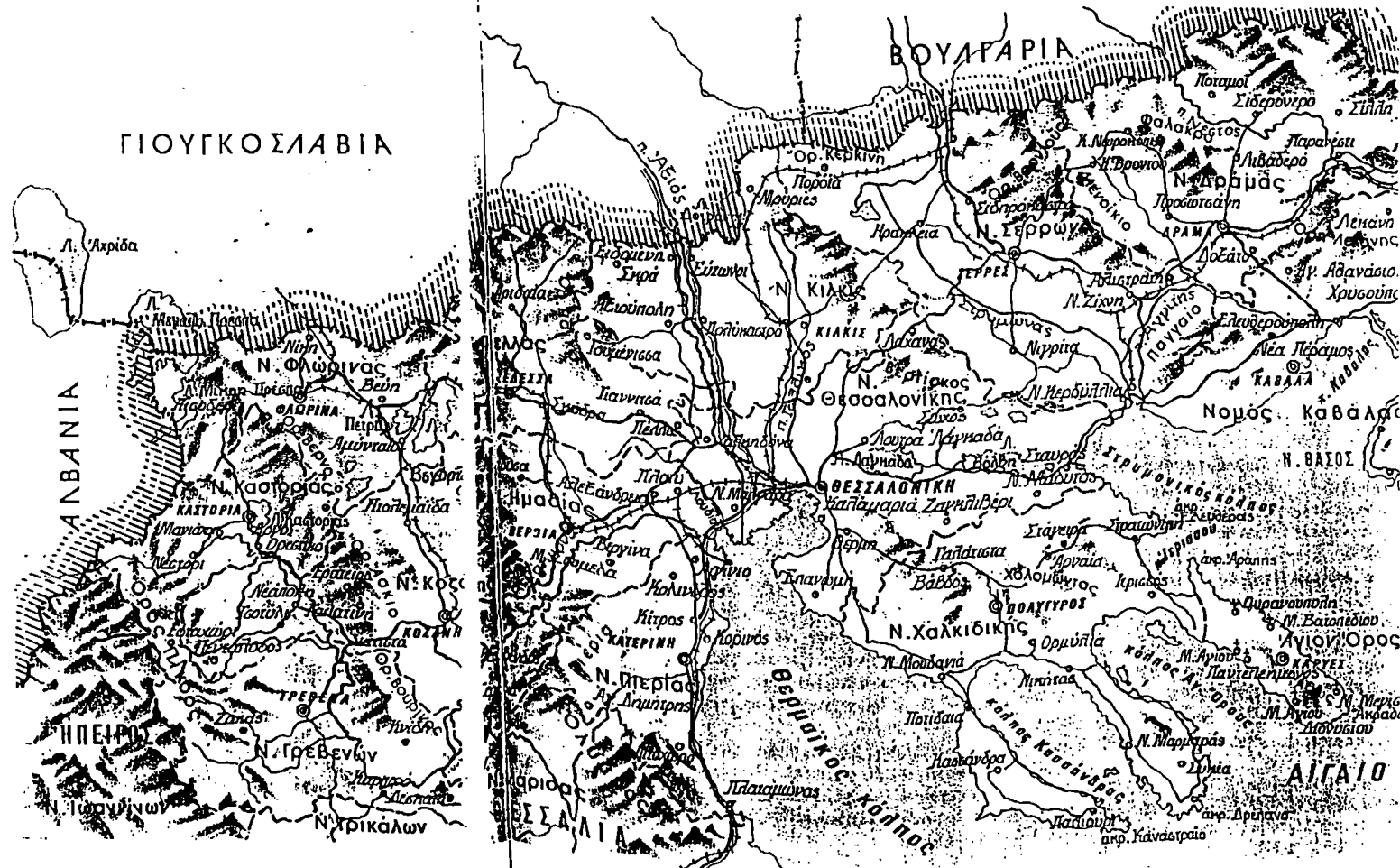
χοντικά σπίατα, ενδυμασίες, έργα χειροτεχνίας και χαλκουργίας, ήθη και έθιμα φανερώνουν την αλύγιστη θέληση του μακεδονικού λαού να διαφυλάξει ελεύθερη τη γη του, ποτισμένη άπειρες φορές με αίμα και δάκρυα.

Σήμερα το μεγαλύτερο μέρος της Μακεδονίας ανήκει στην Ελλάδα, ενώ οι βόρειες περιοχές της ανήκουν στη Γιουγκοσλαβία και τη Βουλγαρία.

Η ελληνική Μακεδονία συνορεύει από τα βόρεια με τη Γιουγκοσλαβία και Βουλγαρία, από τα δυτικά με την Ήπειρο και την Αλβανία, από τα ανατολικά με τη Δυτική Θράκη, με φυσικό όριο μεταξύ τους τον

ποταμό Νέστο και από τα νότια με τη Θεσσαλία. Το Αιγαίο πέλαγος βρέχει το μεγαλύτερο μέρος των νότιων περιοχών της.

Έκταση — πληθυσμός: Είναι η μεγαλύτερη περιοχή της πατρίδας μας. Έχει έκταση 34.203 τ. χλμ. και πληθυσμό 1.890.684 κατ. Χωρίζεται με τις οροσειρές του Βέρμιου και του Βερτίσκου σε τρία μεγάλα τμήματα: τη Δυτική, την Κεντρική και την Ανατολική Μακεδονία. Τα τμήματα αυτά διαφέρουν μεταξύ τους στη μορφή του εδάφους, στο κλίμα κλπ., γι' αυτό θα τα εξετάσουμε χωριστά.



ΔΥΤΙΚΗ ΜΑΚΕΔΟΝΙΑ

NOMOI:

- ΓΡΕΒΕΝΩΝ
- ΚΑΣΤΟΡΙΑΣ
- ΚΟΖΑΝΗΣ
- ΦΛΩΡΙΝΑΣ

ΝΟΜΟΣ ΦΛΩΡΙΝΑΣ

1981: 52.430

1991: 53.147

Νομός της Δυτικής Μακεδονίας στο βόρειο μέρος της. Συνορεύει Β με την Γιουγκοσλαβία , Ν με τους νομούς Καστοριάς και Κοζάνης , Α με το νομό Πέλλας και Δ με την Αλβανία . Έχει έκταση 1.863 τετρ. χλμ. Ο πληθυσμός είναι 53.147 κάτοικοι και πυκνότητα 28 κάτοικοι στο τετραγωνικό μέτρο. Το κλίμα είναι ηπειρωτικό με πολλά χιόνια και παγερό χειμώνα..

Ο νομός αποτελείται από μία ομώνυμη επαρχία. Έχει δύο δήμους και 83 κοινότητες. Πρωτεύουσα του νομού είναι η Φλώρινα (κατ. 12.622). Οι κάτοικοι ασχολούνται με την αγροτική καλλιέργεια , την κτηνοτροφία, (τρέφουν γιδοπρόβατα , αγελάδες) και την εξόρυξη λιγνίτη.

Η οικονομία του νομού στηρίζεται στην γεωργική καλλιέργεια , την εκμετάλλευση των δασών και την εξόρυξη του λιγνίτη.

Τα προϊόντα του είναι γεωργικά (δημητριακά ,αραποσίτι , πατάτες , καπνά ,σταφύλια,), δενδροκομικά (κάστανα, μήλα , και ροδάκινα),κτηνοτροφικά (κρέας , γάλα),δασικά ξυλεία και καυσόξυλα, αλιευτικά (στις λίμνες ψαρεύουν αρκετά ψάρια), ορυκτά (λιγνίτης και μεταλλικά νερά στο Ξινό Νερό), βιοτεχνικά και βιομηχανικά (γαλακτοκομικά , κονσέρβες φρούτων).

Δεν έχει αρκετά αναπτυγμένη βιομηχανία .Υπάρχουν εντούτοις 557 βιοτεχνικά και βιομηχανικά καταστήματα , στα οποία ασχολούνται 1.106 εργάτες .

Ο νομός εξυπηρετείται από την σιδηροδρομική γραμμή Έδεσσας-Αμύνταιου -Φλώρινας , με διακλάδωση προς την Γιουγκοσλαβία και άλλη προς την Κοζάνη. Διαθέτει ακόμη πλούσιο οδικό δίκτυο.

Όσο αναφορά το εμπόριο ο νομός εξάγει πατάτες ,δημητριακά , μήλα, αχλάδια, καπνά , λιγνίτη, ξινό νερό , και εισάγει βιομηχανικά είδη και γεωργικά εργαλεία .Εμπορικά κέντρα είναι η Φλώρινα ,το Αμύνταιο και το Πισοδέρι.

Ο τουρισμός δεν παρουσιάζει μεγάλη ανάπτυξη .Η σχετική κίνηση γίνεται από ντόπιους παραθεριστές.

Επίσης στην Φλώρινα όσο αναφερόμαστε στην εκπαίδευση λειτουργεί παιδαγωγική ακαδημία. Έχοντας κάνει σύγκριση του πληθυσμού μεταξύ της δεκαετίας 81'-91' παρατηρούμε μία αύξηση 1,4% (717 κάτοικοι). Η αύξηση αυτή δεν είναι ιδιαίτερη και δεν χρειάζεται να κάνουμε κάποιο ιδιαίτερο σχόλιο.

ΝΟΜΟΣ ΚΟΖΑΝΗΣ

1981:147.051

1991:150.386

Νομός της Δυτικής Μακεδονίας στο ανατολικό μέρος της. Συνορεύει Β με τους νομούς Φλώρινας και Καστοριάς, Ν με τους νόμους Λάρισας και Γρεβενών, Α με τους νομούς Ημαθίας και Πιερίας και Δ με το νομό Καστοριάς.

Ο νομός Κοζάνης έχει έκταση 3.562 τετρ. χλμ. και πληθυσμό 150.386, καθώς και πυκνότητα 41 κάτοικοι στο τετρ. χλμ.

Το κλίμα είναι ηπειρωτικό με πολλά χιόνια και παγετούς κατά το χειμώνα.

Διοικητικά ο νομός διαιρείται σε 4 δήμους και 163 κοινότητες καθώς και στις επαρχίες Κοζάνης, Εορδαίας, και Βοΐου.

Βάση της οικονομίας του νομού είναι η αγροτική καλλιέργεια, δηλαδή τα καπνά, τα δημητριακά, η κτηνοτροφία, και η εξόρυξη λιγνίτη. Τα προϊόντα του νομού είναι: γεωργικά (καπνά, δημητριακά, φράουλες, σταφύλια και πατάτες), κτηνοτροφικά (κρέας, γάλα, αυγά, μαλλί, και δέρματα), δασικά (στρογγυλή ξυλεία, καυσόξυλα και κάρβουνα) και ορυκτά. Έχει πλούσια κοιτάσματα λιγνίτη στην Πτολεμαίδα, με τον οποίο κινείται θερμοηλεκτρικό εργοστάσιο. Ακόμα έχει κοιτάσματα χρωμίου.

Η βιοτεχνία και η βιομηχανία παρουσιάζει μεγάλη ανάπτυξη κατά τα τελευταία χρόνια. Έχει στην Πτολεμαίδα θερμοηλεκτρικό εργοστάσιο παραγωγής ηλεκτρικού ρεύματος και άλλο παραγωγής αζωτούχων λιπασμάτων. Επίσης μικρά εργοστάσια παραγωγής τροφίμων. Συνολικά έχει 1.974 βιοτεχνικές και βιομηχανικές μονάδες στις οποίες απασχολούνται 5.872 εργάτες.

Ο νομός εξυπηρετείται με τη σιδηροδρομική γραμμή Κοζάνης - Πτολεμαίδα - Φλώρινας και με δίκτυο αυτοκινητόδρομων. Με το αεροδρόμιο της Κοζάνης συνδέεται αεροπορικώς με την Αθήνα.

Μεγάλη κίνηση παρουσιάζει και το εμπόριο με εμπορικά κέντρα την Κοζάνη, Πτολεμαίδα, Σιάτιστα και Τσοτύλι. Εξάγονται καπνός, κρόκος

, κάστανα , μήλα , ηλεκτρικό ρεύμα , λιπάσματα κ.τ.λ. και εισάγονται βιομηχανικά είδη και εργαλεία.

Ο νομός έχει πολλές φυσικές ομορφιές και έρχονται τουρίστες χειμώνα καλοκαίρι . Το χειμώνα κάνουν χιονοδρομίες στο Βέρμιο και το καλοκαίρι χαίρονται τη δροσιά στα ορεινά χωριά .

Έχοντας γίνει σύγκριση του πληθυσμού κατά την δεκαετία 1981-1991 διαπιστώθηκε αύξηση κατά 2,3 % (3.335 κατοίκους). Η αύξηση αυτή δεν είναι ιδιαίτερα αισθητή και δεν χρειάζεται να κάνουμε περαιτέρω σχόλια.

ΝΟΜΟΣ ΓΡΕΒΕΝΩΝ

1981: 36.421

1991:36.797

Νομός της δυτικής Μακεδονίας που καταλαμβάνει το νοτιοδυτικό άκρο της . Συνορεύει Β. με του νομούς Κοζάνης και Καστοριάς, Ν. με το νομό Τρικάλων , Α. με τους νομούς Κοζάνης και Λάρισας και Δ. με το νομό Ιωαννίνων. Έχει έκταση 2.338 τετρ. χμ. ,πληθυσμό 36.797 κατοίκους καθώς και πυκνότητα 16 κάτοικοι στο τετραγωνικό χιλιόμετρο.

Διοικητικά ο νομός διαιρείται σε 2 δήμους και 71 κοινότητες. Αποτελείται από μία ομώνυμη επαρχία . Πρωτεύουσα του νομού είναι τα Γρεβενά με πληθυσμό 7.739 κατοίκους.

Το κλίμα του νομού είναι ηπειρωτικό με πολλά χιόνια και παγετούς το χειμώνα.

Ο νομός είναι καθαρά αγροτικός όσο αναφορά την οικονομική ζωή .Οι κάτοικοι ασχολούνται με την καλλιέργεια των δημητριακών και την κτηνοτροφία , δηλ, την εκτροφή γιδοπροβάτων και βοοειδών.

Τα προϊόντα του νομού είναι : γεωργικά, (δημητριακά , όσπρια , κηπευτικά), **δενδροκομικά** (καρύδια , μήλα , αχλάδια κ.α.) και **ορυκτά** . Έχει κοιτάσματα αμιάντου . Η βιοτεχνία και η βιομηχανία είναι αρκετά αναπτυγμένη. Έχει συνολικώς 521 βιοτεχνικές και βιομηχανικές μονάδες στις οποίες απασχολούνται 790 εργάτες.

Ο νομός συγκοινωνιακά εξυπηρετείται μόνο με οδικό δίκτυο.

Το εμπόριο των Γρεβενών έχει να κάνει με εξαγωγή γεωργικών και κτηνοτροφικών προϊόντων , καθώς και με την εισαγωγή βιομηχανικών ειδών και μηχανήματα.

Αφότου έγινε πληθυσμιακή σύγκριση κατά την δεκαετία 1981-1991 διαπιστώθηκε αύξηση του πληθυσμού κατά 1% (376 κατοίκους).

ΝΟΜΟΣ ΚΑΣΤΟΡΙΑΣ

1981: 53.169

1991: 52.685

Νομός της Δ. Μακεδονίας , στο Δυτικό μέρος της. Συνορεύει Β. με το νομό Φλώρινας, Ν. με τους νομούς Κοζάνης και Γρεβενών , Α. με το νομό Φλώρινας και Δ. με το νομό Ιωαννίνων και την Αλβανία. Η Καστοριά έχει έκταση 1.685 τετρ. χμ., πληθυσμό 52.685 κατοίκους και πυκνότητα 31 κάτοικοι στο τετραγωνικό χιλιόμετρο.

Διοικητικά ο νομός διαιρείται σε 2 δήμους και 61 κοινότητες . Αποτελείται από μία ομώνυμη επαρχία . Πρωτεύουσα του νομού είναι η Καστοριά με 20.660 κατοίκους , χτισμένη σε μικρή χερσόνησο της ομώνυμης λίμνης .

Το κλίμα του νομού είναι ηπειρωτικό με ψυχρό χειμώνα .

Όσο αναφορά την οικονομική ζωή του νομού , οι κάτοικοι ασχολούνται με την γεωργία, την εκτροφή γιδοπροβάτων και αγελάδων, με την βιοτεχνία γουναρικών και το εμπόριο. Παράγουν γεωργικά είδη χωρίς μεγάλη ποικιλία και γουναρικά , που έχουν μεγάλη ζήτηση στο εξωτερικό και μάλιστα στις Η.Π.Α.

Τα προϊόντα της Καστοριάς είναι γεωργικά , δενδροκομικά ,κτηνοτροφικά, δασικά και αλιευτικά .Από την λίμνη ψαρεύουν αρκετά ψάρια.

Έχει αξιόλογη από παλιά βιοτεχνία γουναρικών και άλλα μικρά εργοστάσια επεξεργασίας γεωργικών και κτηνοτροφικών προϊόντων. Συνολικά διαθέτει 1.288 βιοτεχνικές και βιομηχανικές μονάδες στις οποίες εργάζονται 5.342 εργάτες.

Διαθέτει δίκτυο αυτοκινητοδρόμων και συνδέεται αεροπορικώς με την Αθήνα από το αεροδρόμιο της Καστοριάς.

Το εμπόριο μπορούμε να πούμε ότι επικρατεί σε φυσιολογικά πλαίσια .Εξάγει κυρίως στο εξωτερικό γουναρικά και στη υπόλοιπη Ελλάδα καπνά , όσπρια , κηπευτικά , καρύδια , ξυλεία , και εισάγει βιομηχανικά είδη και γεωργικά εργαλεία .

Παρόλο που ο νομός παρουσιάζει αξιόλογη βιοτεχνία- βιομηχανία, ανεπτυγμένο εμπόριο , συγκοινωνία και τουρισμό , έχοντας γίνει η πληθυσμιακή σύγκριση της δεκαετίας 1981-1991 διαπιστώθηκε μείωση

του πληθυσμού κατά 0,9 % (484 κατοίκους). Αυτή η μείωση προφανώς να οφείλεται στο γεγονός ότι ο νομός δεν διαθέτει Ανώτατα Εκπαιδευτικά και Τεχνολογικά Ιδρύματα , έτσι ώστε τα νέα παιδιά να μετακινούνται για άλλους πιο κοντινούς νομούς οι οποίοι να έχουν τις προδιαγραφές για την μετέπειτα εξέλιξη τους. Βέβαια το ποσοστό μείωσης είναι μικρό και για αυτό δεν υπάρχει λόγος για να ανησυχούμε ιδιαίτερα.

ΠΕΡΙΦΕΡΕΙΑ ΑΝΑΤΟΛΙΚΗΣ **ΜΑΚΕΔΟΝΙΑΣ ΚΑΙ ΘΡΑΚΗΣ**

ΝΟΜΟΙ:

- ΔΡΑΜΑΣ
- ΕΒΡΟΥ
- ΚΑΒΑΛΑΣ
- ΞΑΝΘΗΣ
- ΡΟΔΟΠΗΣ



ΧΑΡΤΗΣ ΘΡΑΚΗΣ (ΕΛΛΗΝ. ΘΡΑΚΗΣ)

Υπόμνημα

- Έκταση: 8578 τ. χλμ.
- Πληθυσμός: 329.582 κατ. (Απογρ. 1971).
- Διοικ. διαίρεση: Νομοί 3, επαρχίες 8, δήμοι 8, κοινότητες 152, οικισμοί 548.
- Σπουδαιότ. πόλεις: Κομοτηνή, πρωτεύουσα του ν., (32.219 κατ. ο δήμος), Σάπες (5143 κατ. ο δήμος), Ξάνθη (27.040 κατ. ο δήμος), Αλεξανδρούπολη (25.136 κατ. ο δήμος), Διδυμότειχο (8893 κατ. ο δήμος), Ορεστιάδα (12.513 κατ. ο δήμος), Σουφλί (6214 κατ. ο δήμος), Σαμοθράκη (Χώρα ή Κάστρο 3012 κατ. η κοινότητα).
- Προϊόντα: Γεωργικά: δημητριακά, καπνός, αμπέλια, κηπευτικά, όσπρια, Ζαχαρότευλα, ρύζι, βαμπάκι, ελιές-λάδι, καθώς και μετάξι και κτηνοτροφικά προϊόντα.
Βιομηχανία: Εργοστάσια επεξεργασίας καπνού (Ξάνθη), εργοστάσια παραγωγής ζάχαρης (Ξάνθη, Ορεστιάδα), αλευρόμυλοι, σπορειαουργεία (Αλεξανδρούπολη), αναπνιστήρια μεταξίου και υφαντουργεία μεταξωτών (Σουφλί), σαρωθροποιεία (Ορεστιάδα).

ΝΟΜΟΣ ΞΑΝΘΗΣ

1981: 88.777

1991: 91.063

Πρωτεύουσα του νομού και της ομώνυμης επαρχίας είναι η Ξάνθη με 24.867 κάτοικους. Οι περισσότεροι από τους κατοίκους τις είναι έλληνες και υπάρχουν όμως σε αυτή και αρκετοί Τούρκοι Έλληνες υπήκοοι.

Ο νομός Ξάνθης συνορεύει από τα Β με την Βουλγαρία και από τα Α. με το νομό Ροδόπης και από τα Δ. με τους νομούς Δράμας και Καβάλας. Στα Ν. βρέχεται από το Θρακικό πέλαγος. Έχει έκταση 1793 τετρ. χμ. και πληθυσμό 91.063 κάτοικους και περιλαμβάνει 2 δήμους και 35 κοινότητες και μία μόνο επαρχία, την επαρχία Ξάνθης.

Τα προϊόντα τα οποία παράγονται στο νομό είναι ο φημισμένος μυρωδάτος καπνός, λαχανικά, δημητριακά και ζαχαρότευτλα.

Η συγκοινωνία εξυπηρετείται με τις σιδηροδρομικές γραμμές για Θεσσαλονίκη και Κομοτηνή.

Ο νομός Ξάνθης σε σχέση με τους απλούς νομούς της Ανατολικής Μακεδονίας παρουσίασε σημαντική αύξηση πληθυσμού κατά 2,6 % (2.292 κάτοικους).

Την ακμή της οφείλει κυρίως στην καλλιέργεια και εμπόρια του φημισμένου καπνού της, καθώς και ότι στην πόλη ιδρύθηκε και λειτουργεί το τέταρτο εργοστάσιο ζαχάρεως. Με άλλα λόγια έχουμε μία αύξηση βιομηχανική. Τέλος την οικονομική ευημερία της, την οφείλει επίσης στο γεγονός ότι είναι το πιο αξιόλογο εμπορικό κέντρο της περιοχής.

ΝΟΜΟΣ ΡΟΔΟΠΗΣ

1981: 107.957

1991: 103.190

Έχει πρωτεύουσα την Κομοτηνή .Βρίσκεται στο κέντρο της Δυτικής Θράκης και συνορεύει από τα Β. με την Βουλγαρία, και από τα Α. με το νομό Έβρου , και από τα Δ. με το νομό Ξάνθης. Από τα νότια βρέχεται από το Θρακικό πέλαγος. Έχει έκταση 2.453 τετρ. χμ. και πληθυσμό 103.190 κάτοικους, περιλαμβάνει δε 2 δήμους και 36 κοινότητες . Τη μεγαλύτερη έκταση του νομού καταλαμβάνει η εύφορη πεδιάδα της Κομοτηνής. Προϊόντα του νομού είναι και εδώ τα βασικά ,ο καπνός , τα δημητριακά, τα όσπρια , τα σταφύλια και τα πεπονοειδή. Υπάρχει επίσης και σημαντική κτηνοτροφία από μεγάλα και μικρά ζώα.

Το κλίμα του νομού είναι θερμό το καλοκαίρι και ψυχρό το χειμώνα .

Ο νομός εξυπηρετείται συγκοινωνιακά με τη σιδηροδρομική γραμμή Θεσσαλονίκης -Αλεξανδρούπολης και με αυτοκινητοδρόμους που φτάνουν σε όλα σχεδόν τα χωριά της. Υπάρχει επίσης και η θαλάσσια συγκοινωνία με το λιμάνι του Πόρτο- Λάγο στο οποίο προσεγγίζει μικρά πλοία καθώς και αεροπορικά με το αεροδρόμιο Κομοτηνής.

Το σπουδαιότερο μειονέκτημα είναι οι περισσότεροι κάτοικοι που ζουν εκεί είναι Τούρκοι- Έλληνες υπήκοοι που απολαμβάνουν ίσα δικαιώματα με τους Έλληνες κατοίκους και ζουν ειρηνικά μαζί τους. Ο νομός χωρίζεται σε δύο επαρχίες: Κομοτηνής και Σάπων.

Κατά την σύγκριση της δεκαετίας 1981-1991 σε πληθυσμό διαπιστώθηκε μείωση γενικά 4,4 %. Στην επαρχία Κομοτηνής η μείωση δεν ήταν τόσο αισθητή 3 % και (2.564 κάτοικους) όσο η επαρχία Σάπων με 9% (2.203 κάτοικους). Αυτή η μείωση οφείλεται στο ότι οι κάτοικοι δεν ασχολούνται με σημαντικά πράγματα εκτός από κάποια βασικά προϊόντα που καλλιεργούν . Δεν υπάρχουν βιοτεχνικά προϊόντα για ευνοϊκότερη εξέλιξη του νομού με σκοπό ιδιαίτερα οι νέοι να φεύγουν προς άλλες περιοχές πιο αποδοτικές και ενεργητικές. Γενικά δεν υπάρχουν παραγωγικοί πόροι εκεί για τους κάτοικους έτσι ώστε να θέλουν εκτός από οικονομικά να αναπτυχθούν και πνευματικά κάνοντας και άλλα πράγματα όπως σπουδές κ.α.

ΝΟΜΟΣ ΕΒΡΟΥ

1981: 148.486

1991: 143.752

Πρωτεύουσα του νομού Έβρου είναι η Αλεξανδρούπολη . Ο νομός Έβρου είναι ο μεγαλύτερος νομός της Δυτικής Θράκης . Έχει το μεγαλύτερο μήκος από όλους του νομούς της χώρας μας με 250 χμ. περίπου. Κατέχει το Ανατολικό τμήμα της Δυτική Θράκης και το Β.Α. της Πατρίδας μας . Συνορεύει με την Βουλγαρία και την Τουρκία με φυσικό όριο το ποταμό Έβρου.

Διοικητικά διαιρείται σε 5 επαρχίες ως εξής :

- Αλεξανδρουπόλεως η οποία περιλαμβάνει 2 δήμους και 10 κοινότητες με πληθυσμό 52.556 κάτοικους.
- Διδυμοτείχου η οποία περιλαμβάνει 1 δήμο και 29 κοινότητες με πληθυσμό 32.994 κάτοικους.
- Ορεστιάδας η οποία περιλαμβάνει 1 δήμο και 25 κοινότητες με πληθυσμό 40.049 κάτοικους.
- Σουφλίου η οποία περιλαμβάνει 2 δήμους και 9 κοινότητες με πληθυσμ' 15.070 κάτοικους.
- Σαμοθράκης η οποία περιλαμβάνει 1 δήμο και 9 κοινότητες με πληθυσμό 3.083 κάτοικους.

Έχει έκταση 4.242 τετρ. χμ. και πληθυσμό 143.752 κάτοικους .

Οικονομικά ο νομός Έβρου δεν έχει τόσο μεγάλη ευημερία σε σχέση με άλλους νομούς , παρόλο που όλοι σχεδόν η εδαφική του έκταση είναι καλλιεργήσιμη. Σπουδαιότερα προϊόντα είναι τα δημητριακά , καλαμπόκι , φασόλια , ζαχαρότευτλα, μετάξι , σκουπόχορτο και κτηνοτροφικά. Στις εκτεταμένες βοσκές του κάμπου ζουν μεγάλα και μικρά κοπάδια μεγάλων ζώων.(βόδια , πρόβατα και γίδια).

Η συγκοινωνία του νομού εξυπηρετείται με την σιδηροδρομική γραμμή Θεσσαλονίκης -Αλεξανδρουπόλεως -Διδυμοτείχου -Πυθίου για την Κωνσταντινούπολη ή για την Βουλγαρία, καθώς και με τους αυτοκινητόδρομους , που συνδέουν τις πόλεις του νομού με τις πόλεις των άλλων νομών, και με τις κωμοπόλεις και τα χωριά του. Επίσης

συγκοινωνεί με το λιμάνι της Αλεξανδρουπόλεως . Υπάρχει ακόμα και η τακτική αεροπορική συγκοινωνία, του νομού με το αεροδρόμιο της Αλεξανδρουπόλεως.

Ο νομός Έβρου κατά την δεκαετία 1981-1991 παρουσίασε μείωση κατά 3,2 % .Κατά εξαίρεση η επαρχία της Αλεξανδρουπόλεως παρουσίασε μια αύξηση κατά 7,8 % (1.872 κάτοικους). Η μείωση αυτή του πληθυσμού οφείλεται κυρίως από ψυχρό κλίμα που επικρατεί στον νομό. Τους περισσότερους μήνες υπάρχει πολύ κρύο και πολύ χιόνι, με αποτέλεσμα να μην υπάρχουν ευνοϊκές συνθήκες για την καλλιέργεια των εδαφών που έχει σαν συνέπεια την μείωση των παραγωγικών προϊόντων και κατά συνέπεια την οικονομική μείωση .Ιδιαίτερα οι νέοι λόγω της απαιτητικής καταναλωτικής κοινωνίας που ζούμε μετοικίζουν για καλύτερες προοπτικές προς τα πιο κοσμικά κέντρα όπως είναι η Καβάλα.

NΟΜΟΣ ΔΡΑΜΑΣ

1981: 94.772

1991: 96.554

Νόμος της Ανατολικής Μακεδονίας που περιλαμβάνει το βορειοανατολικό τμήμα της Συνορεύει Β. με την Βουλγαρία, Ν με το Ν. Καβάλας ,Α με το νομό Ξάνθης και Δ με το νομό Στερρών. Η έκταση είναι 3.468 τετρ. χμ. Ο πληθυσμός της ανέρχεται σε 96.554 το 1991. Έχει πυκνότητα 27 κάτοικοι στο τετ. χμ. Ο νομός Δράμας έχει 4 δήμους και 66 κοινότητες. Αποτελείται από μια ομώνυμη επαρχία με πρωτεύουσα την Δράμα και με πληθυσμό 88.160 κατοίκους την επαρχία κάτω Νευροκοπίου με πληθυσμό 8.394 κατοίκους.

Το περισσότερο μέρος του εδάφους είναι ορεινό και καλύπτεται με δάση από έλατα, βελανιδιές ,οξιές κτλ.

Το κλίμα του νομού είναι ηπειρωτικό με δριμύ χειμώνα, πολλές χιονοπτώσεις και πολλούς παγετούς.

Οι κάτοικοι ασχολούνται με την γεωργική καλλιέργεια , την εκτροφή γιδοπροβάτων και την υλοτομία. Προϊόντα του νομού είναι τα καπνά ,δημητριακά, πατάτες , όσπρια , λαχανικά, κρέας , γάλα ,μαλλί , δέρματα, ξυλεία ,καυσόξυλα , μαγγάνιο , αιματίτη , λιγνίτης , και μάρμαρα καθώς και βιοτεχνικά και βιομηχανικά προϊόντα. Γενικά ο νομός δεν διαθέτει αξιόλογη βιοτεχνία και βιομηχανία . Περιορίζεται σε λίγα εργοστάσια επεξεργασίας γεωργικών προϊόντων. Η συγκοινωνία διεξάγεται με την σιδηροδρομική γραμμή Σερρών - Δράμας -Ξάνθης και το δίκτυο αυτοκινητοδρόμων όσο αναφορά το εμπόριο.

Εξάγονται καπνά , δημητριακά, όσπρια , ορυκτά και εισάγονται βιομηχανικά προϊόντα και μηχανήματα. Εμπορικά κέντρα είναι η Δράμα , το Παρανέστιο ,η Προσότσανη και το Δοξάτο. Ο τουρισμός δεν παρουσιάζει αξιόλογη ανάπτυξη . Οι τουρίστες είναι οι ερχόμενοι για τη Θράκη ή για την υπόλοιπη Μακεδονία.

Γενικά όμως με την σύγκριση που έγινε κατά την δεκαετία του

1981-1991 δεν παρατηρείται ιδιαίτερη αύξηση του πληθυσμού 1,9 % .

Λόγω ότι δεν υπάρχουν ιδιαίτερες προοπτικές εξέλιξης όπως μειωμένη βιοτεχνία -βιομηχανία οι κάτοικοι δεν μένουν στον τόπο τους, ιδιαίτερα οι νέοι παρά εκείνοι της προχωρημένης ηλικίας .Επίσης η Δράμα δεν έχει ευνοϊκό τουρισμό έτσι ώστε να έχει αποτέλεσμα την οικονομική

ανάπτυξη και κατά συνέπεια την πληθυσμιακή ανάπτυξη.

ΝΟΜΟΣ ΚΑΒΑΛΑΣ

1981: 135.218

1991: 135.937

Νομός της Α. Μακεδονίας ο οποίος απλώνεται στο νοτιοανατολικό μέρος της. Συνορεύει Β. με το νομό Δράμας . Βρέχεται Ν. από το Αιγαίο πέλαγος, Α. με το νομό Ξάνθης και Δ. με το νομό Σερρών. Η έκταση της είναι 2.109 τετρ. χμ. και πρωτεύουσα της είναι ο νομός Καβάλας, με πληθυσμό 135.937 κάτοικους. Η πυκνότητα του νομού είναι 64 κάτοικοι στο τετρ. χμ. Διοικητικά ο νομός Καβάλας χωρίζεται σε 4 δήμους και 75 κοινότητες. Διαιρείται σε 4 επαρχίες : την επαρχία Καβάλας με πληθυσμό 71.905 κάτοικους, την επαρχία Νέστου με πληθυσμό 21.924 κάτοικους , την επαρχία Παγγαίου με πληθυσμό 28.581 κάτοικους και τέλος την επαρχία Θάσου με πληθυσμό 13.527 κάτοικους.

Η οικονομία του νομού στηρίζεται στην αγροτική καλλιέργεια στην κτηνοτροφία, (με την εκτροφή γιδοπροβάτων και βοοειδών), στην βιομηχανία το εμπόριο και την αλιεία. Προϊόντα του νομού τα οποία συντέλεσαν και εξακολουθούσαν συντελούν για την ανάπτυξη της ευημερίας είναι: γεωργικά όπως (καπνός, αραποσίτι, δημητριακά, ρύζι, σταφύλια, λαχανικά και κηπευτικά), δένδροκομικά όπως (ελιές ,λάδι), κτηνοτροφικά όπως κρέας , γάλα, Μάλι, δέρματα, μελισσοκομικά(μέλι και κερί), δασικά όπως(στρογγυλή ξυλεία,)και αλιευτικά όπως (διάφορα ψάρια θαλασσινά κ.τ.λ.).

Ο ορυκτός πλούτος της στηρίζεται στην τύρφη , στο άφθονο και εξαιρετικής ποιότητας πετρέλαιο το οποίο αντλείται από τη θαλασσινή περιοχή της Θάσου. Και τέλος βιοτεχνικά και βιομηχανικά προϊόντα όπως τσιγάρα , φωσφορικά , λιπάσματα, ίσοι ενδύσεως και διατροφής , κονσέρβες ψαριών και σαρδέλες.

Η συγκοινωνία διεξάγεται με δίκτυο αυτοκινητόδρομων , με πλοία και με το αεροδρόμιο Καβάλας με το οποίο συνδέεται η Καβάλα αεροπορικώς με την Αθήνα. Οι φυσικές αμορφίες του νομού , οι περίφημες ακρογιαλιές της Θάσου προσελκύουν κάθε χρόνο χιλιάδες παραθεριστές και τουρίστες .

Η οικονομία του τόπου ενισχύεται σημαντικά από τον τουρισμό.

Ο πληθυσμός του νομού Καβάλας την δεκαετία του 1981 ήταν 135.218 κάτοικοι, ενώ την δεκαετία του 1991 ήταν 135. 937 κάτοικοι.

Γενικά στο νομό Καβάλας δεν υπάρχει ιδιαίτερη αύξηση του πληθυσμού . Κατά επαρχίες παρατηρείται το εξής: 'ότι ενώ η επαρχία Καβάλας σημείωσε το 1991 πληθυσμό 71.905 κάτοικους με αύξηση 1,6 % από το 1981, η επαρχία της Θάσου με πληθυσμό 13.527 κάτοικους παρουσίασε αύξηση κατά την δεκαετία αυτή 3.5%. Αυτή η διαφορά είναι αισθητή κατά ένα μεγάλο βαθμό και αυτό οφείλεται στο γεγονός ότι το καρποφόρο νησί βρίσκεται πολύ κοντά στην πρωτεύουσα του νομού , η οποία και αυτή με την σειρά της αυξάνεται με γρήγορο ρυθμό, λόγω της μεγάλης ποικιλίας αρετών του νομού. Επίσης λόγω ότι κάθε χρόνο η Θάσος δέχεται χιλιάδες παραθεριστές οι οποίοι ενισχύουν οικονομικά το νησί δεν χρειάζεται να μετακινηθούν σε άλλα μέρη για καλύτερες προοπτικές.

ΚΕΝΤΡΙΚΗ ΜΑΚΕΔΟΝΙΑ

NOMOI:

- ΗΜΑΘΙΑΣ
- ΘΕΣΣΑΛΟΝΙΚΗΣ
- ΚΙΛΚΙΣ
- ΠΕΛΛΑΣ
- ΠΕΡΙΑΣ
- ΣΕΡΡΩΝ
- ΧΑΛΚΙΔΙΚΗΣ

ΝΟΜΟΣ ΚΙΛΚΙΣ

1981: 81.562

1991: 81.710

Νομός της Κεντρικής Μακεδονίας και αυτός ο οποίος πιάνει και το βορειοανατολικό μέρος της .Συνορεύει Β. με τη Γιουγκοσλαβία ,Ν με το νομό Θεσσαλονίκης, Α με το νομό Σερρών και Δ. με το νομό Πέλλας.

Η έκταση του νομού είναι 2.597 τετ. χμ και ο πληθυσμός είναι 81.710 κάτοικους και έχει πυκνότητα 31 κάτοικους στο τετραγωνικό χλμ.

Το κλίμα είναι ηπειρωτικό με ψυχρό χειμώνα και πολλά χιόνια.

Ο νομός έχει 2 δήμους και 79 κοινότητες .Διαιρείται σε δυο επαρχίες: την ομώνυμη επαρχία που είναι και η πρωτεύουσα του νομού , και την επαρχία Παιονίας.

Η περιοχή είναι καθαρά γεωργική και κάτοικοι ασχολούνται με την καλλιέργεια του καπνού , δημητριακών και την κτηνοτροφία δηλ. την εκτροφή γιδοπροβάτων ,χοντρών ζώων, και πουλερικών. Τα προϊόντα που παράγονται είναι όπως και των υπολοίπων νομών της Κεντρικής Μακεδονίας παρόμοια.

Έχει ρήγματα χρυσού στο Γαλλικό, αλλά δεν καλύπτουν τα έξοδα της εκμετάλλευσης του. Προϊόντα βιοτεχνικά και βιομηχανικά είναι το τυρί , το βούτυρο κ.α. Πάντως η βιοτεχνία και η βιομηχανία δεν είναι αρκετά αναπτυγμένη.

Η συγκοινωνία του νομού διεξάγεται με την σιδηροδρομική γραμμή Θεσσαλονίκης-Ειδομένης προς την Ευρώπη και Θεσσαλονίκης - Δοϊράνης προς τις Σέρρες. Διαθέτει επίσης οδικό δίκτυο . Ταυτόχρονα εξάγονται καπνός, δημητριακά, πατάτες ,και κρέατα.

Ο νομός Κιλκίς σε σχέση με το νομό Σερρών παρουσίασε μεγάλη κίνηση με τους διερχόμενους επιβάτες από την Κεντρική Ευρώπη. Από τους Ευζώνους και την Ειδομένη εισέρχονται στην Ελλάδα οι περισσότεροι τουρίστες με το αεροδρόμιο της Αθήνας.

Γενικά αφότου συγκρίναμε τον πληθυσμό κατά την δεκαετία 1981-1991 διαπιστώσαμε ότι η αύξηση δεν ήταν παρά μονάχα 0,18 %. Αυτό δεν μπορεί να αποβεί σε ιδιαίτερα αποτελέσματα είτε αρνητικά είτε θετικά.

Και οι δύο επαρχίες δεν μπορούμε να πούμε ότι άλλαξαν πληθυσμιακά ιδιαίτερα όταν στην επαρχία Παιονίας η αύξηση είναι μόνο 15 άτομα

ΝΟΜΟΣ ΣΕΡΡΩΝ

1981: 196.247

1991: 192.828

Νομός της Κεντρικής Μακεδονίας που απλώνεται στο δυτικό μέρος της. Συνορεύει Β. με την Βουλγαρία, Ν. με το νομό Θεσσαλονίκης, και βρέχεται από το Στρυμονικό κόλπο, Α. με τους νομούς Δράμας και Καβάλας, και Δ. με τους νομούς Κιλκίς και Θεσσαλονίκης. Η έκταση του νομού είναι 3.987 τετρ. χμ. και πληθυσμός ανέρχεται έως 192.828 κατοίκους.

Το κλίμα του νομού είναι ηπειρωτικό με δριμύ χειμώνα και παγετούς. Ο νομός έχει 4 δήμους και 143 κοινότητες. Διοικητικά χωρίζεται σε τέσσερις επαρχίες : την επαρχία Σερρών όπου είναι και η πρωτεύουσα του νομού, την επαρχία Βισαλτίας, Σιντικής και τέλος την επαρχία Φυλλίδας.

Οι κάτοικοι των Σερρών ασχολούνται κυρίως με την γεωργική καλλιέργεια, την εκτροφή γιδοπροβάτων και βοοειδών, την βιομηχανία και το εμπόριο. Παράγουν ρύζι, φιστικιά, ζαχαρότευτλα, σουσάμι, δημητριακά, βαμβάκι, λαχανικά, κηπευτικά, κτηνοτροφικά, αχλάδια, μήλα, κρέας, γάλα, αυγά, και δέρματα. Προϊόντα βιοτεχνικά και βιομηχανικά είναι η ζάχαρη, τα τσιγάρα, τυριά και βούτυρο. Το εμπόριο παρουσιάζει ζωηρή κίνηση στα εμπορικά κέντρα του νομού.

Όσο αναφορά την συγκοινωνία ο νομός εξυπηρετείται με την σιδηροδρομική γραμμή Κιλκίς-Σερρών- Δράμας με διακλάδωση προς την Αμφίπολη και με πλούσιο οδικό δίκτυο.

Τέλος έχοντας γίνει σύγκριση του πληθυσμού κατά την δεκαετία 1981-1991 διαπιστώθηκε μείωση αλλά όχι σημαντική η οποία κυμαίνεται σε 1,75% (3.419 κατοίκους). Γενικά η μείωση και στις τρεις από τις τέσσερις επαρχίες είναι περίπου 2%. Μόνο η επαρχία Σερρών παρουσίασε μία αύξηση 3,3%. Αυτή η μείωση η οποία είναι και η μόνη στην Κεντρική Μακεδονία που οφείλεται στο ότι ο νομός δεν έχει αναπτυγμένη βιοτεχνία και βιομηχανία. Συνολικός έχει μόνο 2.400 βιοτεχνικά και βιομηχανικά καταστήματα που απασχολούν 5.800 εργάτες. Αν αναλογιστούμε ότι ο συνολικός πληθυσμός είναι 193.000 κάτοικοι τότε βλέπουμε την διαφορά και το πρόβλημα που

δημιουργείται. Επίσης αν και η περιοχή έχει αρκετά αξιοθέατα δεν έχει μεγάλη τουριστική ανάπτυξη γιατί οι τουρίστες ξένου και ντόπιοι είναι περαστικοί. Αυτός είναι ένας ακόμα λόγος που συντελεί με την σειρά του στην μείωση που προέκυψε.

ΝΟΜΟΣ ΧΑΛΚΙΔΙΚΗΣ

1981: 70.036

1991: 92.117

Νομός της Κεντρικής Μακεδονίας στο νοτιοανατολικό μέρος της. Συνορεύει Β. με το νομό Θεσσαλονίκης, Ν. βρέχεται από το Αιγαίο Πέλαγος, Α. από το Στρυμονικό κόλπο και Δ. από το Θερμαϊκό. Έχει έκταση 2.945 τετρ. χμ. και πυκνότητα 27 κατοίκους στο τετρ. χμ. Ο πληθυσμός της είναι 92.117 κάτοικοι.

Το κλίμα είναι μεσογειακό και στο εσωτερικό ηπειρωτικό με πολλές βροχές.

Ο νομός έχει 5 δήμους και 70 κοινότητες καθώς και διαιρείται σε 2 επαρχίες: την επαρχία της Χαλκιδικής η οποία είναι και η πρωτεύουσα του νομού και την επαρχία της Αρναίας. Οι κάτοικοι ασχολούνται με την γεωργία, την κτηνοτροφία, την μελισσοκομία, τον τουρισμό και την εξόρυξη ορυκτών. Τα προϊόντα του νομού είναι δημητριακά, σταφύλια, κρασί, λαχανικά, κηπευτικά, ελιές, λάδι, αγλάδια, μήλα, κρέας, γάλα, κερύ, μέλι, ρετσίνα, ξυλεία και αλιευτικά. Ορυκτά του νομού είναι ο χρωμίτης, ο λευκόλιθος, σιδηροπυρίτης, καθώς και βιοτεχνικά και βιομηχανικά προϊόντα είναι τα τυροκομικά και ελαιουργικά.

Το εμπόριο είναι αναπτυσσόμενο, όμως η περιοχή είναι καθαρά γεωργική και μόνο λίγα και μικρά εργοστάσια συνολικά 840 στα οποία απασχολούνται 2000 εργάτες.

Παρόλα αυτά συγκρίνοντας τον πληθυσμό της δεκαετίας 1981-1991 διαπιστώθηκε ότι υπάρχει σημαντική αύξηση κατά 16,5 % (3.078 κάτοικοι).

Αν αναλύσουμε όμως τον πληθυσμό στις δύο επαρχίες του νομού διαπιστώνουμε ότι στη επαρχία Χαλκιδικής η αύξηση είναι 18,6 % (11.379 κάτοικοι), και στη επαρχία της Αρναίας η αύξηση είναι 9,5 % (1.702 κάτοικοι). Με άλλα λόγια στην επαρχία της Χαλκιδικής η αύξηση είναι διπλάσια σε σχέση με την Αρναία. Σε αυτήν την ανοδική πορεία του νομού και ιδιαίτερα της ομώνυμης επαρχίας συντέλεσε τρομερά η τουριστική κίνηση. Χιλιάδες ξένοι και ντόπιοι τουρίστες παραθερίζουν στις περίφημες ακρογιαλιές και ο νομός έχει σημαντικό εισόδημα. Άρα οι κάτοικοι συνδυάζουν και την καλύτερη ποιότητα ζωής

τους , κοντά στην φύση , χωρίς νέφος ιδιαίτερο όπως έχουν όλα τα αστικά κέντρα καθώς και την οικονομική τους άνεση.

NOMΟΣ ΠΕΛΛΑΣ

1981: 132.386

1991: 138.761

Νομός της κεντρικής Μακεδονίας στο Βορειοδυτικό μέρος της .Συνορεύει Β. με την Γιουγκοσλαβία, Ν. με τους νομούς Ημαθίας και Κοζάνης , Α. με τους νομούς Κιλκίς και Θεσσαλονίκης και Δ. με το νομό Φλώρινας. Έχει έκταση 2.506 τετρ. χμ. και πληθυσμό 138.761 κατοίκους, και η πυκνότητα είναι 53 κάτοικοι στο τετρ. χμ. Πρωτεύουσα του νομού Πέλλας είναι η Έδεσσα .

Ο νομός έχει 3 δήμους και 81 κοινότητες. Στην συνέχεια διοικητικά ο νομός χωρίζεται σε 3 επαρχίες (Έδεσσας, Γιαννιτσών , Αλμωπίας). Η συγκοινωνία γίνεται με την σιδηροδρομική γραμμή Θεσσαλονίκης-Έδεσσας- Φλώρινας και πυκνό δίκτυο αυτοκινητόδρομων. Στο νομό υπάρχουν πολλά αξιοθέατα όπως η αρχαία Πέλλα, η περίφημοι καταρράκτες της Έδεσσας, άλλες φυσικές καλλονές, που κάθε χρόνο τραβούν χιλιάδες ντόπιους και ξένους τουρίστες.

Το κλίμα είναι ηπειρωτικό με βαρύ χειμώνα και στα νότια ήπιο. Οι κάτοικοι ασχολούνται κυρίως με την αγροτική καλλιέργεια και μάλιστα των κηπευτικών και οπωροφόρων δέντρων γιατί με τα αρδευτικά έργα ποτίζονται μεγάλες εκτάσεις. Ακόμα ασχολούνται με την κτηνοτροφία γιδοπροβάτων, βοοειδών, πουλερικών, την βιομηχανία την σηροτροφία και το εμπόριο. Τα προϊόντα του νομού είναι **γεωργικά** (δημητριακά, καλαμπόκι, καπνά, βαμβάκι, ζαχαρότευτλα, όσπρια , σταφύλια, λαχανικά, κηπευτικά και δενδροκομικά), **κτηνοτροφικά** (κρέας, αυγά, γάλα, μαλλί κ.α.), **δασικά** (ξυλεία και καυσόξυλα), **βιομηχανικά και βιοτεχνικά** (κλωστοϋφαντουργικά, έπιπλα , κονσέρβες φρούτων).

Αφότου έγινε η σύγκριση του πληθυσμού κατά την δεκαετία του 1981-1991 διαπιστώθηκε αύξηση 4,9 % και κατοίκους 6.375 ,ενώ η βιοτεχνία και η Βιομηχανία είναι αρκετά αναπτυγμένη καθώς και το εμπόριο παρουσιάζει ζωηρή κίνηση στα εμπορικά κέντρα του νομού, διαπιστώνουμε ότι από τις τρεις επαρχίες του νομού μόνο η επαρχία Αλμωπίας δεν συμφωνεί ποσοστιαία με την αύξηση των άλλων δύο επαρχιών και έχει μόνο μία μικρή αύξηση κατά 0,4 % και 122 κατοίκους , ενώ βλέπουμε σε πληθυσμό καταλαμβάνει το 1/5 του νομού Πέλλας.

Γενικά ο νομός έρχεται πρώτος σε παραγωγή κερασιών και δεύτερος σε ροδάκινα και μήλα. Βέβαια αυτό είναι ένα πλεονέκτημα που οδήγησε και αυτό με την σειρά του στην οικονομική ανάπτυξη του νομού και σαφώς και στην πληθυσμιακή αύξηση.

ΝΟΜΟΣ ΠΙΕΡΙΑΣ

1981: 106.859

1991: 116.763

Νομός της Κεντρικής Μακεδονίας που καταλαμβάνει το νοτιοδυτικό μέρος της. Συνορεύει Β. με το νομό Ημαθίας, Ν. με το νομό Λάρισας, Δ. με το νομό Κοζάνης και Α. βρέχεται από το Θερμαϊκό κόλπο. Η έκταση του νομού είναι 1.548 τετρ. χμ. και ο πληθυσμός ανέρχεται σε 116.763 κατοίκους. Η πυκνότητα του νομού είναι 69 κάτοικοι στο τετρ. χμ.

Ο νομός Πιερίας έχει 4 δήμους και 56 κοινότητες. Πρωτεύουσα του νομού είναι η Κατερίνη καθώς και η μοναδική επαρχία του νομού. Το κλίμα του νομού είναι ήπιο στα παράλια και ψυχρό στα ορεινά με πολλά χιόνια το χειμώνα. Τα προϊόντα που παράγονται είναι γεωργικά, κτηνοτροφικά, αλιευτικά, βιομηχανικά και βιοτεχνικά.

Γενικά με την σύγκριση της απογραφής του πληθυσμού της δεκαετίας 1981-1991 διαπιστώθηκε αύξηση ιδιαίτερα σημαντική κατά 9,3%. Αυτό οφείλεται και στην οικονομική ζωή του νομού που είναι ιδιαίτερα ευνοϊκή. Εφόσον οι κάτοικοι ασχολούνται με την γεωργία, και (ιδιαίτερα με την καλλιέργεια εκλεκτής ποιότητας καπνού Κατερίνης, ο οποίος έχει και μεγάλη ζήτηση), και με την εκτροφή γιδοπροβάτων και βοοειδών, είναι ικανοποιημένοι και παραμένουν στον τόπο τους για ακόμα πιο ευνοϊκότερα αποτελέσματα του νομού. Επίσης αυτή η αύξηση οφείλεται και στην βιοτεχνία - βιομηχανία η οποία στηρίζεται σε εργοστάσια ξυλείας, επεξεργασίας προϊόντων (συνολικά 1138 εργοστάσια στα οποία εργάζονται 3.000 εργάτες). Ταυτόχρονα ο νομός εξυπηρετείται με την σιδηροδρομική γραμμή Λάρισας - Κατερίνης - Θεσσαλονίκης και με οδική αρτηρία παράλληλα στην σιδηροδρομική γραμμή. Όμως και στον τομέα του εμπορίου παρουσιάζεται ζωηρή κίνηση με εξαγωγές, καπνού, ζαχαρότευτλων, ξυλείας και με εμπορικά κέντρα την Κατερίνη και το Λιτόχωρο. Εντωμεταξύ ο νομός αποτελεί το πέρασμα των από την Βόρεια στην Νότια Ελλάδα πράγμα που ευνοεί πολύ την τουριστική κίνηση του νομού.

Με αυτές τις συνθήκες όχι μόνο δεν φεύγουν οι κάτοικοι για άλλα αστικά κέντρα οι αλλά παροτρύνουν και τους νεότερους για καλύτερη ζωή που όπως διαπιστώσαμε επικρατεί.

ΝΟΜΟΣ ΘΕΣΣΑΛΟΝΙΚΗΣ

1981: 871.580

1991: 946.864

Ο νομός Θεσσαλονίκης κατέχει το κέντρο της Μακεδονίας. Έχει πρωτεύουσα την ομώνυμη πόλη της «Θεσσαλονίκης». Η έκταση του είναι 3.560 χλμ. και έχει 946.846 κατοίκους.

Ο νομός έχει 11 δήμους και 113 κοινότητες, και διοικητικά χωρίζεται σε δύο επαρχίες: την επαρχία της Θεσσαλονίκης με πληθυσμό 883.846 κατοίκους, και την επαρχία του Λαγκαδά με πληθυσμό 63.018 κατοίκους.

Ο νομός συνορεύει Β. με το νομό Κιλκίς, Ν. με το νομό Χαλκιδικής και βρέχεται από το Θερμαϊκό κόλπο, Α. με το νομό Σερρών και βρέχεται από το Στρυμονικό κόλπο και Δ. με τους νομούς Πέλλας και Ημαθίας. Το κλίμα στα παράλια είναι ήπιο ενώ στο εσωτερικό ηπειρωτικό με δριμύ χειμώνα.

Συγκοινωνιακά ο νομός συνδέεται σιδηροδρομικώς με την Αθήνα, την Δυτική και Ανατολική Μακεδονία και την Γιουγκοσλαβία. Έχει οδική αρτηρία και δίκτυο αυτοκινητοδρόμων. Με το αεροδρόμιο Θεσσαλονίκης συνδέεται με την Αθήνα και άλλες χώρες της Ευρώπης. Από το λιμάνι της αμέτρητα πλοία αναχωρούν για όλα τα λιμάνια του κόσμου μεταφέροντας εμπορεύματα.

Η οικονομική ζωή του νομού ου στηρίζεται κυρίως στην βιομηχανία και το εμπόριο και λιγότερο στην αγροτική περιοχή και την κτηνοτροφία. Η Θεσσαλονίκη είναι το δεύτερο βιομηχανικό κέντρο μετά την Αττική. Έχει διυλιστήριο πετρελαίου, πετροχημικές, χημικές, χημικές βιομηχανίες ελαστικών, λιπάσματα, χάρτου, τσιμέντων και επεξεργασίας τροφίμων. Αλλά και το εμπόριο παρουσιάζει ζωηρή κίνηση. Μεγάλες ποσότητες εμπορευμάτων εισάγονται ή εξάγονται στο εξωτερικό. Τα κυριότερα προϊόντα που παράγει ο νομός είναι: γεωργικά (δημητριακά, ρύζι, βαμβάκι, καπνά σταφύλια, όσπρια, λαχανικά και κηπευτικά), κτηνοτροφικά (κρέας, γάλα, μαλλιά), αλιευτικά (από τις λίμνες και τους κόλπους ψαρεύονται πολλά ψάρια και θαλασσινά), βιοτεχνικά - βιομηχανικά (πετρέλαιο, βενζίνη,

υγραέριο ,λιπάσματα, φάρμακα, υφαντουργικά, τσιμέντα και χαρτί, κονσέρβες τροφίμων ,τσιγάρα κ.τ.λ.

Βιομηχανικά και βιοτεχνικά διαθέτει 12.707 μονάδες στις οποίες απασχολούνται 59.282 εργάτες. Επίσης ο τουρισμός βρίσκεται σε μεγάλη ανάπτυξη στο νομό.

Έτσι με όλα τα παραπάνω αλλά και με το γεγονός ότι η Θεσσαλονίκη είναι το δεύτερο μορφωτικό και πολιτιστικό κέντρο όλης της Ελλάδας (πανεπιστήμιο). Πολυτεχνείο, κτηνιατρική σχολή , παιδαγωγική ακαδημία , άλλες αναγνωρισμένες σχολές, εθνικό θέατρο κ.τ.λ.

Δικαιολογείται η αύξηση του πληθυσμού κατά την δεκαετία 1981-1991 από 871.580 σε 946.864 κατοίκους (+ 75.284) κατοίκους και σε ποσοστό 8,6 % γενικά , και ειδικότερα κατά επαρχία : Θεσσαλονίκη από 816.063 και σε 883.74κατοίκους (8,3 %) και Λαγκαδά 55.517 κάτοικους σε 63.018 κατοίκους (13,4 %).

ΝΟΜΟΣ ΗΜΑΘΙΑΣ

1981: 133.750

1991: 189.934

Νομός της Κεντρικής Μακεδονίας στο δυτικό μέρος της. Συνορεύει Β. με το νομό Πέλλας, Ν. με το νομό Πιερίας, Α. με το νομό Θεσσαλονίκης και Δ. με το νομό Κοζάνης. Έχει έκταση 1699 τετρ. χμ. και πληθυσμό 139.934 κατοίκους (79 κάτοικοι στο τετρ. χμ.)

Το κλίμα στην παραλιακή ζώνη είναι σχετικά ήπιο, στο εσωτερικό είναι ηπειρωτικό και στα ορεινά ψυχρό. Ο νομός Ημαθίας έχει 3 δήμους και 62 κοινότητες. Διαιρείται σε 2 επαρχίες: την επαρχία της Ημαθίας και την επαρχία της Νάουσας. Πρωτεύουσα του νομού είναι η Βέροια.

Η οικονομία του νομού στηρίζεται στην αγροτική καλλιέργεια που στο μεγαλύτερο μέρος της είναι ποτιστική, στην κτηνοτροφία και στην βιομηχανία. Τα εργοστάσια έχουν σαν κινητήρια δύναμη το νερό. Η αγροτική καλλιέργεια έχει μεγάλη στρεμματική απόδοση και παρουσιάζει μεγάλη ποικιλία. Τα προϊόντα που παράγει είναι: γεωργικά, δενδροκομικά, κτηνοτροφικά, δασικά, βιοτεχνικά, και βιομηχανικά (βαμβάκι, ρύζι, ζαχαρότευτλα, λαχανικά, δημητριακά, γαλακτοκομικά, υφάσματα, τάπητες και νήματα). Έχει εργοστάσιο παραγωγής ζάχαρης στο Πλατύ, εργοστάσιο υφαντουργίας στην Βέροια και στην Νάουσα κ.α. Συνολικά διαθέτει 1.426 βιομηχανικές μονάδες στις οποίες απασχολούνται 5.381 εργάτες.

Το εμπόριο παρουσιάζει μεγάλη κίνηση στην Βέροια, την Νάουσα και το Πλατύ. Γίνονται εξαγωγές ζάχαρης, υφασμάτων, νημάτων, λαχανικών και κηπευτικών.

Η συγκοινωνία διεξάγεται με τη σιδηροδρομική γραμμή Λάρισας-Πλατύ-Θεσσαλονίκης με διακλάδωση για την Βέροια και δίκτυο αυτοκινητόδρομων. Όσο αναφορά τον τουρισμό παρουσιάζει σημαντική κίνηση στην Βέροια, την Νάουσα και το Βέρμιο (κυρίως το χειμώνα για χιονοδρομίες). Έτσι η οικονομία του νομού ενισχύεται σημαντικά από τον τουρισμό.

Τελικά κατά την πληθυσμιακή σύγκριση της δεκαετίας '81-'91 διαπιστώθηκε σημαντική αύξηση και στις δύο επαρχίες του νομού κατά 4,6 %.

καλοκαίρι και πολύ ψυχρό το χειμώνα. Οι κάτοικοι στις μεν πεδινές περιοχές ασχολούνται κυρίως με την γεωργία ,στις Δε ορεινές με την κτηνοτροφία και την υλοτομία .

Από τα σπουδαιότερα προϊόντα του νομού είναι τα σιτηρά , το βαμβάκι, τα όσπρια , πολλά κτηνοτροφικά προϊόντα καθώς και άφθονα δασικά .

Αφότου έγινε σύγκριση του πληθυσμού κατά την δεκαετία 1981-1991 διαπιστώθηκε αύξηση του πληθυσμού κατά 3,5 % (κατά 4.739 κατοίκους).

ΠΕΡΙΦΕΡΕΙΑ ΗΠΕΙΡΟΥ

NOMOI:

- ΑΡΤΑΣ
- ΘΕΣΠΡΩΤΙΑΣ
- ΙΩΑΝΝΙΝΩΝ
- ΠΡΕΒΕΖΑΣ

Α Λ Β Α Ν Ι Α



ΝΟΜΟΣ ΠΡΕΒΕΖΗΣ

1981: 55.915

1991: 58.628

Συνορεύει με τους νομούς της Θεσπρωτίας και της Άρτας. Βρέχεται από το Ιόνιο Πέλαγος (Αμβρακικός κόλπος). Έχει έκταση 1.086 τετρ. χμ. και πληθυσμό 58.628 κατοίκους , με μία μόνο επαρχία η οποία έχει 4 δήμους και 71 κοινότητες.

Το έδαφος του νομού είναι ορεινό . Καλύπτεται από βουνά που είναι διακλαδώσεις των ηπειρωτικών Ολύτσικα και Σουλίου, που όσο προχωρούν προς τα νότια χαμηλώνουν . Διαρρέεται από τους ποταμούς Αχέροντα που χύνεται στο Ιόνιο Πέλαγος και Λούρο που αποτελεί τα σύνορα του με το νομό της Άρτας.

Πρωτεύουσα του νομού και της επαρχίας είναι η Πρέβεζα που μαζί με τους οικισμούς , Μύτικας, Παντοκράτορας, Αγ. Θωμάς, Νεοχώρι , Ψαπάκι, Πνευματικός Φάρος, Αγ. Τριάδα και Αγ. Απόστολοι αποτελεί το δήμο Πρεβέζης.

Η συγκοινωνία του νομού εξυπηρετείται από τον αυτοκινητόδρομο Πρεβέζης- Ιωαννίνων και μέσω θαλάσσης από το λιμάνι Πρεβέζης καθώς και αεροπορικώς .

Παράγει αξιόλογα προϊόντα κτηνοτροφικά (τυρί , βούτυρο) από τα οποία εξάγονται αρκετές ποσότητες , εσπεριδοειδή, δημητριακά , λάδι από τον ονομαστό ελαιώνα της Πρεβέζης, κρασί και πρώιμα κηπευτικά.

Αφότου έγινε σύγκριση του πληθυσμού διαπιστώθηκε ότι την δεκαετία '81-'91 υπήρξε αύξηση του πληθυσμού κατά 5 % και συγκεκριμένα 2.713 κατοίκων. Η αύξηση αυτή κατά κύριο λόγο οφείλεται στο γεγονός ότι στον νομό λειτουργεί Δημόσια Σχολή προπαίδευσης εμπορικής ναυτιλίας και έτσι πολλοί νέοι μπορούν να αποκατασταθούν επαγγελματικά οπότε και παραμένουν στον τόπο τους. Επίσης βασικός λόγος αύξησης του πληθυσμού είναι ότι το λιμάνι εξυπηρετεί όλη την ηπειρωτική ενδοχώρα, καθώς και το ότι είναι κέντρο εξαγωγής λαδιού , ψαριών , αλίπαστων, αυγοτάραχου, εσπεριδοειδών και κτηνοτροφικών προϊόντων.

NΟΜΟΣ ΑΡΤΑΣ

1981:80.044

1991: 78.719

Συνορεύει με την Θεσσαλία και την Στερεά Ελλάδα και βρέχεται από τον Αμβρακικό κόλπο και έχει έκταση 1.612 τετρ. χμ. και πληθυσμό 78.719 κατοίκους. Έχει μία μόνο επαρχία , 1 δήμο και 76 κοινότητες. Είναι ορεινή περιοχή και ο ποταμός Άραχθος διαρρέει το έδαφος του νομού .

Πρωτεύουσα του νομού και της επαρχίας είναι η Άρτα και παράγει κυρίως προϊόντα κτηνοτροφικά και εσπεριδοειδή καθώς και λίγα δημητριακά , φρούτα , λαχανικά, όσπρια και βαμβάκι.

Η συγκοινωνία του νομού εξυπηρετείται με τον αυτοκινητόδρομο Αθηνών- Άρτας - Ιωαννίνων και με εσωτερικούς αμαξωτούς δρόμους μεταξύ της Άρτας και των διαφόρων κωμοπόλεων του νομού . Έχει τους εξής οικισμούς : Αγ. Τριάδα , Γλυκόριζα , Αγ. Γεώργιος Γλυκωρίζου οι οποίοι αποτελούν το δήμο Αρταίων.

Γενικά η μείωση του πληθυσμού στον νομό της Άρτας είναι πολύ μικρή). (1,5 %- 1.325 κάτοικοι).

ΝΟΜΟΣ ΘΕΣΠΡΩΤΙΑΣ

1981: 41.278

1991: 44.188

Συνορεύει με την Αλβανία (Βόρεια Ήπειρο) και βρέχεται από τα Δυτικά από το Ιόνιο πέλαγος , που σχηματίζει τους κόλπους της Ηγουμενίτσας και της Σαγιάδας. Έχει έκταση 1.515 τετρ. χμ. και πληθυσμό 44.188 κατοίκους . Περιλαμβάνει 3 δήμους και 99 κοινότητες. Διαιρείται σε 4 επαρχίες : την επαρχία Θυαμίδος , Μαργαριτίου, Σουλίου και Φιλιατών.

Το έδαφος του νομού στην μεγαλύτερη έκταση είναι ορεινό ενώ όσο προχωρά προς την παραλία χαμηλώνει και σχηματίζει τις εύφορες μικρές πεδιάδες του Καλαμά, της Παραμυθιάς και του Μαργαριτίου .

Στα ορεινά παράγονται κτηνοτροφικά προϊόντα και στα πεδινά δημητριακά ,ρύζι και βαμβάκι , αλλά το κύριο προϊόν του νομού είναι το λάδι (όλες οι παραλιακές περιοχές του νομού σε μεγάλο βάθος είναι κατάφυτες από ελαιόδεντρα).

Η ιστορία της Θεσπρωτίας χάνεται στα βάθη των αιώνων καθώς υπήρξε η χώρα ενός πανάρχαιου λαού. Τα τελευταία χρόνια έχουν γίνει αξιόλογες προσπάθειες για την χρησιμοποίηση των νερών του Καλαμά για άρδευση 60.000 στρεμμάτων της ομώνυμης πεδιάδας.

Από την πληθυσμιακή σύγκριση της δεκαετίας '81-'91 παρατηρείται αύξηση κατά 7% (2.910 κάτοικοι), σε όλο τον νομό καθώς και τις επαρχίες του νομού (ιδιαίτερη αύξηση παρουσίασε η επαρχία Φιλιατών κατά 8,8 %).

Ο νομός Θεσπρωτίας είναι η πρώτη περιοχή της Ελλάδας στην οποία αναπτύχθηκε ένα είδος ταχυδρομικής επικοινωνίας με άλλες περιοχές και χώρες .Πολλοί είναι εκείνοι που εγκατέλειψαν τον τόπο τους για μια καλύτερη τύχη αλλά οι περισσότεροι τελικά ευδοκίμησαν οικονομικά και απέκτησαν σπουδαίες θέσεις εργασίας και βοήθησαν την πατρίδα τους .

ΝΟΜΟΣ ΙΩΝΝΙΝΩΝ

1981: 147.304

1991: 158.193

Ο νομός των Ιωαννίνων είναι ο μεγαλύτερος της Ηπείρου .Συνορεύει με τη Θεσσαλία ,τη Μακεδονία και τη βόρεια Ήπειρο(Αλβανία). Έχει πληθυσμό 158.193 κατοίκους και έκταση 4.990 τ.μ. Το έδαφός του είναι ορεινό. Η Πίνδος με τις διακλαδώσεις της καλύπτει ολόκληρο σχεδόν το έδαφός του, με εξέχουσες κορυφές το Γράμμο, το Λάκμονα, τα Τζουμέρκα το Σμόλικα την Τύμφη, την Μουργκάνα , Μιτσικέλι, τα Τζουμέρκα, τον Ολύτσικα και τα βουνά του Σουλίου. Οι οροσειρές αυτές διακόπτονται από το οροπέδιο των Ιωαννίνων που συγκεντρώνει τα νερά των γύρω βουνών. Από τα βουνά του νομού πηγάζουν ποταμοί που διαρρέουν ομώνυμα με τον καθένα τους , κοιλάδες όπως ο Λούρος και ο Άραχθος, που ρέουν προς Ν. και χύνονται στον Αμβρακικό κόλπο , ο Θύαμης και ο Αχέροντας που περνούν στον νομό Θεσπρωτίας και χύνονται στο Ιόνιο Πέλαγος, ο Αίνος που προχωρεί προς την Αλβανία και χύνεται στο Αδριατικό Πέλαγος κ.α.

Το κλίμα του νομού είναι ηπειρωτικό ψυχρό το χειμώνα και δροσερό το καλοκαίρι .

Τα προϊόντα του είναι γεωργικά ,κτηνοτροφικά , καπνός και δασικά . Υπάρχουν επίσης στο νομό ορυχεία μαρμάρου με αξιόλογη παραγωγή . Η βιομηχανία είναι ασήμαντη. Αντίθετα στον νομό και κυρίως στα Ιωάννινα ακμάζει η βιοτεχνία σκαλιστών ασημένιων καθώς και χρυσοκέντητων φορεμάτων. Η βιοτεχνία αυτή είναι παλιά και γνωστή από τους χρόνους της Τουρκοκρατίας και πιο παλιότερα.

Ο νομός διαιρείται σε 4 επαρχίες : την επαρχία Δωδώνης , την επαρχία Κόνιτσας , την επαρχία Παγωνιού και τέλος την επαρχία Μετσόβου.

Η συγκοινωνία του νομού διεξάγεται με αυτοκίνητα καθώς και αυτοκινητόδρομοι συνδέουν την πρωτεύουσα με τις πρωτεύουσες των επαρχιών και των γειτονικών νομών .Υπάρχει επίσης και αεροπορική συγκοινωνία Αθήνας -Ιωαννίνων.

Έχοντας γίνει σύγκριση του πληθυσμού κατά την δεκαετία 1981-1991 παρατηρούμε αύξηση του πληθυσμού κατά 7,4 % (10.889 κατοίκους). Αυτή η αύξηση οφείλεται στο ότι τα Γιάννενα παρουσιάζουν

αξιόλογη εμπορική και πνευματική κίνηση . Αρκετά πνευματικά ιδρύματα , Πανεπιστήμια , όπως η Παιδαγωγική Ακαδημία , η Ζωσιμαία σχολή , οι επαγγελματικές σχολές και άλλα μορφωτικά και εκπαιδευτικά ιδρύματα λειτουργούν στην Πόλη . Αυτό δεν αναγκάζει ιδιαίτερα τους νέους να φεύγουν για να σπουδάσουν και να αποκατασταθούν επαγγελματικά , προς άλλα μέρη.

Επίσης ιδιαίτερο ενδιαφέρον παρουσιάζει η τοπική λαϊκή τέχνη που μεταδίδεται από γενιά σε γενιά . Είναι πολλά τα εργαστήρια όπου επιδέξιοι λαϊκοί τεχνίτες δουλεύουν με τον πατροπαράδοτο τρόπο το ασήμι για να φτιάξουν τα περίφημα γιαννιώτικα κοσμήματα , καθώς και τα χρυσοκέντητα υφαντά.

ΠΕΡΙΦΕΡΕΙΑ ΘΕΣΣΑΛΙΑΣ

NOMOI:

- ΚΑΡΔΙΤΣΑΣ
- ΛΑΡΙΣΑΣ
- ΜΑΓΝΗΣΙΑΣ
- ΤΡΙΚΑΛΩΝ



ΧΑΡΤΗΣ ΘΕΣΣΑΛΙΑΣ

Υπόμνημα

- Έκταση: 659.913 κατ. (Απογρ. 1971).
- Πληθυσμός: Νομοί 4, επαρχίες 11, δήμοι 18, κοινότητες 515, οικισμοί 911.
- Διοικ. διαίρεση: Λάρισα, πρωτεύουσα (72.336 κατ.), Αψιά (3241 κατ.), Ελασσόνα (7755 κατ. ο δήμος), Δεσκάτη (3296 κατ.), Λιβάδι (3294 κατ.), Τίρναβος (10.687 κατ.), Φάρσαλα (7469 κατ. ο δήμος), Βόλος (51.290 κατ.); Ν. Ιωνία (19.955 κατ.), Βελεστίνο (3151 κατ. ο δήμος), Αλμυρός (6490 κατ. ο δήμος), Σκόπελος (2553 κατ. ο δήμος), Σκιάθος (3908 κατ. ο δήμος), Καλαμπάκα (5453 κατ. ο δήμος), Τρίκαλα (38.740 κατ. ο δήμος), Καρδίτσα (25.830 κατ.), Παλαμάς (5318 κατ. ο δήμος), Σοφάδες (4599 κατ. ο δήμος), Μουζάκι (2626 κατ. ο δήμος).
- Προϊόντα: Γεωργικά: δημητριακά, ζαχαρότευτλα, όσπρια, πατάτες, καπνός, ελιές, αμπέλια, φρούτα (ονομαστά τα φιρίκια μήλα του Πήλιου), καθώς και κτηνοτροφικά και δασικά προϊόντα.
Βιομηχανικά: Εργοστάσια κλωστούφαντουργικά, τοιμεντοποίησης, κατασκευής γεωργ. εργαλείων, κατεργασίας καπνού, αλευμυλοι (Βόλος), εργοστάσια παραγωγής ζάχαρης (Λάρισα) κ.ά.

NΟΜΟΣ ΛΑΡΙΣΑΣ

1981: 254.295

1991: 270.612

Συνορεύει από τα Β. με την Μακεδονία , από τα Ν. με την Στερεά Ελλάδα και το νομό Μαγνησίας , από τα Δ. με τους νομούς Τρικάλων και Καρδίτσας .Από Α. βρέχεται από το Αιγαίο Πέλαγος . Ο νομός περιλαμβάνει 4 δήμους και 155 κοινότητες . Έχει έκταση 5.354 τετρ. χμ. και πληθυσμό 270.618 κατοίκους. Το έδαφος του νομού είναι ολόκληρο σχεδόν κάμπος . Ελάχιστες περιοχές του είναι ορεινές .

Στο νομό παράγονται δημητριακά, βαμβάκι , καπνός , τεύτλα , φρούτα , όσπρια , σταφύλια κ.α. Στις ορεινές περιοχές οι κάτοικοι ασχολούνται κυρίως με την κτηνοτροφία και την υλοτομία. Η ανάπτυξη της γεωργίας στο νομό σημείωσε αξιόλογη πρόοδο με τις νέες μεθόδους μηχανικής κυρίως καλλιέργειας και την χρησιμοποίηση κατάλληλων λιπασμάτων . Εξάλλου τα αρδευτικά έργα που έχουν δημιουργηθεί , διοχετεύουν τα νερά του Πηνειού και των παραποτάμων του σε ολόκληρο τον Λαρισαϊκό κάμπο και τον καθιστούν γονιμότατο .

Τέλος έγινε σύγκριση του πληθυσμού μεταξύ της δεκαετίας 1981-1991 με αποτέλεσμα τον εντοπισμό αύξησης κατά 6,5 % (κατά 16.323 κατοίκους). Μπορούμε να σημειώσουμε ότι αυτή η αύξηση είναι αισθητή και οφείλεται σε διάφορους παράγοντες .

Θετικό είναι ότι ο νομός είναι ένας από τους παραγωγικότερους της πατρίδας με κύρια γεωργικά προϊόντα . Επίσης τα χωράφια καλλιεργούνται συνεχώς γιατί δεν υπάρχει πια ανάγκη αγρανάπαυσης . Το γεγονός αυτό βοηθάει τους κατοίκους πάρα πολύ και δεν χρειάζεται να ψάξουν για άλλη επαγγελματική δραστηριότητα .

Το ότι καμία άλλη πόλη της πατρίδας μας δεν έχει τόσο πυκνή και ποικίλη συγκοινωνία είναι και αυτό ένα πολύ σημαντικό γεγονός που συντελεί στην αύξηση του πληθυσμού . Από αυτή περνούν οι σιδηρόδρομοι Αθηνών - Θεσσαλονίκης -Βόλου -Κοζάνης - Τρικάλων και πλήθος άλλων , που συνδέουν την πόλη με τα χωριά του νομού .

Τέλος η τακτική αεροπορική επικοινωνία με την Αθήνα συντελεί και αυτή με την σειρά της στην αύξηση και αναβάθμιση του πληθυσμού . Δηλ. οι κάτοικοι δεν χρειάζεται να μεταβούν για άλλα αστικά κέντρα

αφού μπορούν κατά πάσα στιγμή να μεταφερθούν από το νομό άνετα.

ΝΟΜΟΣ ΚΑΡΔΙΤΣΑΣ

1981: 124.930

1991: 126.854

Ο πληθυσμός του νομού είναι 126.854 κατοίκους και η πρωτεύουσα του νομού είναι η Καρδίτσα . Ο νομός Καρδίτσας βρίσκεται στο Ν.Δ. τμήμα της Θεσσαλίας και συνορεύει με την Ήπειρο , την Στερεά Ελλάδα και τους νομούς Τρικάλων και Λάρισας. Έχει έκταση 2.576 τετρ. χμ. καθώς και αποτελείται από 4 δήμους και 139 κοινότητες με μία μόνο επαρχία , την επαρχία Καρδίτσας .

Το κλίμα του νομού είναι ηπειρωτικό . Η μεγάλη νοσηρότητα (ελονοσία) που υπήρχε πριν από τις αποξηράνσεις , έχει εκλείψει τώρα σχεδόν τελείως . Το έδαφος του νομού είναι στην ολόκληρη του σχεδόν πεδινό. Στον κάμπο έγιναν τα τελευταία χρόνια αρκετά αποξηραντικά και αρδευτικά έργα. Το φράγμα ιδίως του Μέγδοβα που κατασκευάστηκε στο οροπέδιο της Νευροπόλεως στα Δ. του νομού Καρδίτσας και που αρδεύει ολόκληρη σχεδόν την πεδιάδα , έχει καταστήσει τον κάμπο του ,έναν από τους ευφορότερους κάμπους της πατρίδα μας.

Καλλιεργούνται ήδη πάνω από 1.000.000 στρέμματα ευφορότατης γης, με μεγάλη ποικιλία προϊόντων όπως δημητριακά , καλαμπόκι, τεύτλα, βαμβάκι , καπνός , οπωροφόρα δέντρα , αμπέλια , σουσάμι , καθώς και κτηνοτροφικά προϊόντα κάθε λογής .

Για την ανάπτυξη της δασοκαλλιέργειας υπάρχει στην κωμόπολη Παλαμά φυτώριο κατάλληλων για το νομό δενδρυλλίων . Επίσης για την βελτίωση της ράτσας των ζώων και κυρίως των αλόγων υπάρχει σταθμός επιβατόρων στην Καρδίτσα και συνεργείο τεχνητής γονιμοποίησης που σημειώνει προόδους. Η κτηνοτροφία στον κάμπο και στην μικρή ορεινή περιοχή είναι περιορισμένη αρκετά , όμως αναπτυγμένη είναι η μελισσοκομία.

Το κλίμα του νομού είναι ηπειρωτικό . Η μεγάλη νοσηρότητα (ελονοσία) που υπήρχε πριν από τις αποξηράνσεις , έχει εκλείψει τώρα σχεδόν τελείως.

Κατά την δεκαετία '81-'91 έγινε πληθυσμιακή σύγκριση και διαπιστώθηκε αύξηση των κατοίκων κατά 1,5 % (1.924 κατοίκους).

Η αύξηση δεν είναι ιδιαίτερη αλλά τουλάχιστον κυμαίνεται σε κανονικά πλαίσια . Σε αυτό συντελεί και το γεγονός ότι η συγκοινωνία του νομού εξυπηρετείται με τους Θεσσαλικούς σιδηρόδρομους και με πυκνό δίκτυο αυτοκινητοδρόμων.

Επίσης η βιομηχανία και το εμπόριο είναι αρκετά αναπτυγμένα . Υπάρχουν εργοστάσια κεραμοποιίας , σησαμελαιουργίας , παγοποιίας , εκκοκκιστήρια βαμβακιού , στεγνωτικός κλίβανος καπνού κ.α.

Στο εμπόριο εξαγωγής άφθονων σιτηρών , βαμβακιού , καπνού και κτηνοτροφικών οφείλεται η αύξηση του πληθυσμού . Στην Καρδίτσα οι άνθρωποι ακόμα και οι νέοι έχουν ενδιαφέροντα και στόχους πράγμα που τους καταστεί μόνιμους στον νομό.

ΝΟΜΟΣ ΤΡΙΚΑΛΩΝ

1981: 134.297

1991: 138.946

Έχει πληθυσμό 138.946 κατοίκους , και έκταση 3.338 τετρ. χμ. Συνορεύει από τα Δ. με την Ήπειρο από τα Β. με την Μακεδονία , από τα Α. με το νομό Λάρισας και από τα Ν. με το νομό Καρδίτσας.

Ο νομός αποτελείται από 2 επαρχίες : την επαρχία Τρικάλων , την επαρχία Καλαμπάκας καθώς επίσης περιλαμβάνει δε 4 δήμους και 141 κοινότητες. Πρωτεύουσα του νομού είναι τα Τρίκαλα.

Το έδαφος του νομού είναι το μισό σχεδόν πεδινό και το άλλο μισό ορεινό . Το κλίμα ανάλογα με την γεωγραφική θέση του νομού και την μορφολογία του εδάφους του, είναι στα πεδινά υγρό και ψυχρό το χειμώνα και θερμό το καλοκαίρι ,ενώ στα ορεινά δροσερό το ν ζώνων και κυρίως των αλόγων υπάρχει σταθμός επιβατόρων στην Καρδίτσα και συνεργείο τεχνητής γονιμοποίησης που σημείωσε προόδους . Η κτηνοτροφία στον κάμπο και στην μικρή ορεινή περιοχή είναι μικρή αρκετά όμως ανεπτυγμένη είναι η μελισσοκομία.

Κατά την δεκαετία 1981-1991 έγινε πληθυσμιακή σύγκριση και διαπιστώθηκε αύξηση των κατοίκων κατά 1,5 % (1.924 κάτοικοι). Η αύξηση δεν είναι ιδιαίτερη αλλά τουλάχιστον σε κανονικά πλαίσια . Σε αυτή συντελεί και το ότι η συγκοινωνία του νομού εξυπηρετείται με τους Θεσσαλικούς σιδηροδρόμους και με πυκνό δίκτυο αυτοκινητόδρομων.

Επίσης η βιομηχανία και το εμπόριο είναι αρκετά αναπτυγμένα .

Υπάρχουν εργοστάσια κεραμοποιίας , σησαμελαιουργίας , παγοποιίας , εκκοκκιστήρια βαμβακιού , στεγνωτικός κλίβανος καπνού κ.α. Στο εμπόριο εξαγωγής οφείλεται η αύξηση του πληθυσμού . Στην Καρδίτσα οι άνθρωποι ακόμα και οι νέοι έχουν ενδιαφέροντα και στόχους πράγμα που τους καταστεί μόνιμους στον νομό.

ΝΟΜΟΣ ΜΑΓΝΗΣΙΑΣ

1981: 182.222

1991: 198.434

Κατέχει το Ν.Α. τμήμα της Θεσσαλίας και βρέχεται στα Ανατολικά από το Αιγαίο Πέλαγος. Έχει έκταση 2.636 τετρ. χμ. και πληθυσμό 198.434 κατοίκους. Στο νομό υπάγονται και τα νησιά των Βορείων Σποράδων : Σκόπελος, Σκιάθος , Αλόνησος και Πελαγονήσι (ακατοίκητο).

Το έδαφος του νομού είναι ορεινό . Ο νομός έχει πυκνή συγκοινωνία , σιδηροδρομική , θαλάσσια , αεροπορική και με αυτοκίνητα. Πυκνό επίσης δίκτυο αυτοκινητοδρόμων συνδέει το Βόλο με τα χωριά και τις κωμοπόλεις του νομού, καθώς και με τη Λάρισα.

Ο νομός διαιρείται σε 3 επαρχίες τις εξής : Βόλου , Αλμυρού , και Σκοπέλου και περιλαμβάνει 6 δήμους και 80 κοινότητες.

Στο δυτικό άκρο της πόλεως βρίσκονται τα βιομηχανικά εργοστάσια : σιδηροβιομηχανίες , υφασμάτων, κλωστήρια , καπνοβιομηχανίες, και άλλα , καθώς και λίγο πιο έξω το εργοστάσιο τσιμέντων ο «Όλυμπος».

Το λιμάνι του Βόλου εξυπηρετεί όλη την περιοχή . Από αυτό διακινούνται όλα τα εμπορεύματα για την Θεσσαλία , Ήπειρο και Δ. Μακεδονία . Τελευταία όμως η κίνηση του μειώθηκε κάπως με την ανάπτυξη των αυτοκινητοδρόμων και της συγκοινωνίας με αυτοκίνητα. Από τον περασμένο χρόνο λειτουργεί ατμοπλοϊκή συγκοινωνία (φέρυμπτ) Βόλου -Συρίας με προοπτικές μεγάλης ανάπτυξης.

Κατά την σύγκριση της δεκαετίας 1981-1991 διαπιστώθηκε αύξηση 16.212 κατοίκους (8,9 %).

ΙΟΝΙΑ ΝΗΣΙΑ

NOMOI :

- ZAKYNOOY
- KEPKYPAΣ
- KEΦAΛΛHNIAC
- ΛEYKAAΔAC



ΧΑΡΤΗΣ ΙΟΝΙΟΥ

ΝΟΜΟΣ ΖΑΚΥΝΘΟΥ

1981: 30.014

1991: 32.557

Ο νομός Ζακύνθου περιλαμβάνει το ομώνυμο νησί και τα νησάκια Στροφάδες. Έχει έκταση 406 τετρ. χμ. και πληθυσμό 32.557 κατοίκους, υπάγονται δε στο νομό 1 δήμος και 46 κοινότητες και μία μόνο επαρχία η ομώνυμη. Η Νήσος βρίσκεται στα νότια της Κεφαλλονιάς και απέναντι στις δυτικές ακτές της Πελοποννήσου. Έχει έκταση 402,07 τετρ. χμ. Πρωτεύουσα του νομού και της νήσου είναι η πόλη Ζάκυνθος. Είναι έδρα των αρχών του νομού και του δήμου Ζακυνθινών στο οποίο ανήκει και το μοναστήρι Στροφάδες.

Τα προϊόντα που παράγει είναι σταφίδα, λαδί, κρασί, όσπρια και εσπεριδοειδή και κυρίως ζουμερά λεμόνια. Φημισμένα είναι το κρασί «Βερντέα» και το μαντολάτο της Ζακύνθου. Στα νότια της νήσου υπάρχει πηγή από την οποία αναβλύζει νερό με πετρέλαιο και άλλη γνωστή πηγή από την αρχαιότητα από την οποία αναβλύζει άσφαλτος.

Κατά την δεκαετία 1981-1991 παρουσιάστηκε αύξηση του πληθυσμού κατά 8,5 % (2.543 κατοίκους) και μπορούμε να πούμε ότι είναι ιδιαίτερα σημαντική. Αυτή η αύξηση του πληθυσμού οφείλεται στο γεγονός ότι η Ζάκυνθος συγκοινωνεί από την θάλασσα με τον Πειραιά με καθημερινά και τακτικά δρομολόγια έτσι ώστε οι κάτοικοι να μην νιώθουν απομονωμένοι. Επίσης συγκοινωνεί σιδηροδρομικά και με αυτοκινητόδρομο από την Αθήνα μέχρι Κυλλήνης καθημερινά με φέρυ μπόουτ Κυλλήνης - Ζακύνθου καθώς και αεροπορικά με την Αθήνα. Αυτό είναι ιδιαίτερα σημαντικό γιατί με αυτόν τον τρόπο επικοινωνούν άμεσα με ένα από τα αστικά κέντρα της Ελλάδας όπως είναι η Αθήνα. Όμως σε αυτή την αύξηση πρέπει να συντέλεσε και η θέση της ώστε να γίνει σταθμός του ενετικού εμπορίου και να αναπτυχθεί εμπορικά. Τέλος οι κάτοικοι της, έχουν προοπτικές εξέλιξης στον νομό για να παραμείνουν αυτοί και οι απόγονοι τους.

ΝΟΜΟΣ ΛΕΥΚΑΔΑΣ

1981: 21.863

1991: 21.111

Στο νομό Λευκάδας ανήκουν τα νησιά Λευκάδα και Μεγανήσι , καθώς και τα νησάκια Σκορπία ,Σπάρτη , Μαδουρή. Έχει έκταση 325 τετρ. χμ. και πληθυσμό 21.111 κατοίκους .Ο νομός αποτελείται από 3 δήμους και 37 κοινότητες. Βρίσκεται πολύ κοντά στη δυτική ακτή της Ακαρνανίας .

Το περισσότερο έδαφος της είναι ορεινό και πετρωδικό, η παρομιωδική όμως εργατικότητα των κατοίκων της έχει το έχει μεταβάλλει σε παραγωγικό και καρποφόρο. Είναι κατάφυτη από αμπέλια και ελαιώνες με αξιόλογη παραγωγή κρασιού και λαδιού. Υπάρχουν επίσης στο νησί αλυκές και ιχθυοτροφεία . Ονομαστό είναι επίσης το λευκαδίτικο σαλάμι. Χαρακτηριστικό γεωλογικό φαινόμενο του νησιού είναι ότι σε διάφορους τόπους η στάθμη της επιφάνειας των νερών της θάλασσας ανεβαίνει ψηλότερα από την επιφάνεια του εδάφους.

Πρωτεύουσα του νομού είναι η πόλη Λευκάδα. Είναι έδρα των αρχών του νομού και του ομώνυμου δήμου στον οποίο υπάγονται και οι οικισμοί Φρόνι και Καλλιγόνι. Η πόλη θεωρείται αξιόλογο τουριστικό κέντρο χάρη στις ετήσιες γιορτές , «Λόγου τέχνης» στις οποίες παίρνουν μέρος ντόπια και ξένα λαϊκά χορευτικά συγκροτήματα, γίνονται θεατρικές παραστάσεις , διαλέξεις , απαγγελίες κ.α.

Στην Λευκάδα όμως κατά την σύγκριση του πληθυσμού της δεκαετίας '81-'91 παρατηρήθηκε μείωση 3,4 % (752 κάτοικοι). Βέβαια δεν είναι σημαντική . Τα περισσότερα είναι ευνοϊκά για την Λευκάδα αλλά ιδιαίτερα το καλοκαίρι που έχει τουρισμό. Η μείωση αυτή οφείλεται στο γεγονός ότι ο χειμώνας είναι μία νεκρή εποχή για την Λευκάδα ιδιαίτερα για τους νέους οι οποίοι μπορούν να φύγουν για να σπουδάσουν και να αποκατασταθούν επαγγελματικά στο πιο κοντινό αστικό κέντρο όπως είναι η Πάτρα.

ΝΟΜΟΣ ΚΕΦΑΛΛΗΝΙΑΣ

1981: 31.297

1991: 32.474

Ο νομός Κεφαλληνίας έχει έκταση 935 τετρ. χμ. και πληθυσμό 32.474 κατοίκους που κατανέμονται σε 6 δήμους και 73 κοινότητες. Πρωτεύουσα του νομού είναι το Αργοστόλι. Είναι το μεγαλύτερο σε έκταση νησί των επτάνησιών και το δεύτερο σε πληθυσμό. Ο νομός περιλαμβάνει τα εξής νησιά : Κεφαλλονιά , Ιθάκη καθώς και πολλά νησάκια που όλα σχεδόν είναι ακατοίκητα .

Ο νομός χωρίζεται σε 4 επαρχίες : Κραναίας , Πάλης , Σάμης και Ιθάκης. Οι τρεις πρώτες βρίσκονται στην νήσο Κεφαλλονιά και η τελευταία στην Ιθάκη.

Σημαντικό είναι να αναφέρουμε ότι η Κεφαλλονιά είναι άγονο και ξερό νησί με αποτέλεσμα να είναι σπάνιο. Για αυτό στις περισσότερες περιοχές οι κάτοικοι μαζεύουν το νερό της βροχής σε δεξαμενές. Προϊόντα που παράγονται είναι : εκλεκτά κρασιά (ρομπόλα , μοσχάτο) , σταφίδα , λάδι και λίγα σιτηρά , καθώς και όσπρια ενώ στα νότια παράλια παράγονται πορτοκάλια και λεμόνια.

Γενικά ο νομός Κεφαλληνίας παρουσιάζει αύξηση κατά την δεκαετία '81-'91 3,8 % (1.177 κατοίκους). Δεν μπορούμε να πούμε ότι είναι ικανοποιητική . Σε όλες τις επαρχίες παρουσιάζεται σχετική αύξηση , εκτός από την επαρχία της Ιθάκης η οποία εμφανίζει μείωση του πληθυσμού της κατά 15 % δηλ.(566 κάτοίκους).

Λόγω ότι ο Κεφαλλονιά ήταν ιδιαίτερα σεισμογενής περιοχή οι κάτοικοι της έφυγαν και την εγκατέλειψαν. Τώρα όμως όπως διαπιστώσαμε με την αύξηση γυρίζουν πίσω σταδιακά. Στην επαρχία της Ιθάκης δεν εμφανίζεται το ίδιο.

ΝΟΜΟΣ ΚΕΡΚΥΡΑΣ

1981:99.477

1991: 105.592

Πρωτεύουσα είναι η Κέρκυρα . Ο νομός Κέρκυρας περιλαμβάνει την νήσο Κέρκυρα και τα νησάκια Παξούς, Αντιπαξούς , Ερεικούσα , Οθωνούς , Μαθράκη και μερικά άλλα νησάκια. Έχει έκταση 642 τετρ. χμ. και πληθυσμό 107.592 κατοίκους. Στον νομό υπάγονται 105 κοινότητες και 1 δήμος και διοικητικά διαιρείται σε 2 επαρχίες : Κέρκυρας και Παξών.

Το κυριότερο προϊόν που παράγει ο νομός είναι το λάδι και μάλιστα εξαιρετικής ποιότητας . Παράγονται επίσης εσπεριδοειδή , λαχανικά , πατάτες, κτηνοτροφικά , μελισσοκομικά και αλιευτικά προϊόντα. Σημαντική είναι και η βιομηχανία σαπουνιού.

Η νήσος Κέρκυρα το κατάφυτο και μαγευτικό νησί των Φαιάκων βρίσκεται στο Β. άκρο του Ιονίου Πελάγους στην είσοδο της Αδριατικής , δεν απέχει όμως πολύ από τα Ν.Δ. παράλια της Αλβανίας και τα Δ. της Ηπείρου. Στο Β.Α. άκρο της το στενό που την χωρίζει από τα Αλβανικά παράλια έχει πλάτος 2,5 χμ. Έχει έκταση 592,08 τετρ. χμ. και πληθυσμό 105.356 κατοίκους. Είναι το δεύτερο σε έκταση νησί των Εφτανήσων και το πρώτο σε πληθυσμό .

Η πυκνή βλάστηση της νήσου και η ηρεμία του τοπίου της έρχεται σε ζωνηρή αντίθεση με τα απότομα και αυστηρά βουνά της Ηπείρου που βρίσκονται απέναντι. Οι φυσικές καλλονές και η ιστορία της προσελκύουν όλο το χρόνο και κυρίως τους θερινούς μήνες πολλούς επισκέπτες Έλληνες και ξένους.

Το έδαφος του νησιού είναι ορεινό με υψηλότερη κορυφή τον Παντοκράτορα και τις διακλαδώσεις του.

Ο νομός Κέρκυρας παρουσιάζει αύξηση του πληθυσμού κατά 8,2 % (8.115 κάτοικοι) . Η σημαντική αυτή αύξηση του πληθυσμού οφείλεται κατά κύριο λόγο στην βιομηχανία και τον τουρισμό του νομού που αυξάνεται χρόνο με τον χρόνο. Η συγκοινωνία είναι συχνή και πυκνή αφού στο νησί υπάρχει μεγάλο διεθνές αεροδρόμιο και θαλάσσια συγκοινωνία. Επικοινωνεί με φέρυ - μπόουτ με την Ηγουμενίτσα με τακτικά καθημερινά δρομολόγια, τα δε φέρυ- μπόουτ από την

Γιουγκοσλαβία και την Ιταλία έχουν σαν πρώτο λιμάνι προσεγγίσεως την Κέρκυρα.

Επίσης με το πολύ καλό οδικό δίκτυο που διαθέτει ικανοποιεί πλήρως τις καθημερινές ανάγκες των κατοίκων του νησιού και τους παροτρύνει να παραμείνουν στον τόπο τους. Παρόλα αυτά όμως παρατηρείται μείωση του πληθυσμού κατά 5,8 % στην επαρχία των Παξών.

ΔΥΤΙΚΗ ΕΛΛΑΔΑ

NOMOI:

- ΑΙΤΩΛΟΑΚΑΡΝΑΝΙΑΣ
- ΑΧΑΪΑΣ
- ΗΛΕΪΑΣ

ΝΟΜΟΣ ΑΙΤΩΛΟΑΚΑΡΝΑΝΙΑΣ

1981: 219.764

1991: 228.180

Ο νομός Αιτωλοακαρνανίας έχει έκταση 5.447 τετρ. χμ. και πληθυσμό 228.180 κατοίκους. Βρίσκεται στο Ν.Δ άκρο της Στερεάς Ελλάδας . Συνορεύει Β. με τους νομούς Άρτας και Ευρυτανίας , Α. με τους νομούς Ευρυτανίας και Φωκίδας και βρέχεται Ν. από τον Πατραϊκό κόλπο και Δ. από το Ιόνιο Πέλαγος . Η Αιτωλία απλώνεται προς τα Α. του Αχελώου και η Ακαρνανία προς τα Δ.

Η οικονομία του νομού βασίζεται στην αγροτική παραγωγή και την καλλιέργεια καπνού . Παράγονται ακόμη ελιές , ρύζι , βαμβάκι και καλλιεργούνται αμπέλια . Η δενδροκαλλιέργεια παρουσιάζεται αρκετά αναπτυγμένη. Η εκτέλεση υδροηλεκτρικών έργων στον Αχελώο συνδυάζεται με παράλληλη εκτέλεση αρδευτικών έργων. Με την επέκταση των αρδεύσεων απλώθηκε περισσότερο η καλλιέργεια οπωροφόρων δένδρων και κυρίως εσπεριδοειδών .

Ο ορυκτός πλούτος είναι σχεδόν ανύπαρκτος ή τουλάχιστον δεν έχει ερευνηθεί ακόμη συστηματικά το υπέδαφος. Η καπνοβιομηχανία είναι αρκετά ανεπτυγμένη με κέντρο το Αγρίνιο.

Η λιμνοθάλασσα του Μεσολογγίου και ο Αμβρακικός κόλπος ήταν από τους πιο πλούσιους ψαρότοπους της χώρας μας , αλλά η ασυντόνιστη εκμετάλλευση τους περιόρισε πρόσφατα την παραγωγή. Η κτηνοτροφία είναι αρκετά αναπτυγμένη και βρίσκεται σε συνεχή άνοδο. Το ίδιο και η πτηνοτροφία .

Ο νομός περιλαμβάνει την επαρχία Βάλτου με 1 δήμο και 30 κοινότητες , την επαρχία Βόνιτσης και Ξηρομέρου με 3 δήμους και 36 κοινότητες , την επαρχία Μεσολογγίου με 2 δήμους και 35 κοινότητες , της Ναυπακτίας με 4 δήμους και 52 κοινότητες και τέλος την επαρχία της Τριχωνίδας με 6 δήμους και 50 κοινότητες.

Ο νομός έχει συνολικά 5 επαρχίες , 16 δήμους και 203 κοινότητες έναντι 5 επαρχιών , 5 δήμων και 233 κοινοτήτων την δεκαετία του 1981 .

Παρατηρούμε δηλ. ότι μειώνονται οι κοινότητες και αυξάνονται οι δήμοι.

Ο πληθυσμός αυξήθηκε περίπου κατά 4% .

ΝΟΜΟΣ ΑΧΑΪΑΣ

1981: 275.193

1991: 300.078

Νομός της Β.Δ. Πελοποννήσου με έκταση 3.135 τετρ. χμ. και πληθυσμό 300.078 κατοίκους . Πρωτεύουσα του νομού είναι η Πάτρα. Ο νομός Αχαΐας συνορεύει Ν. με την Ηλεία και την Αρκαδία, Α. με την Κορινθία, Δ. με την Ηλεία και βρέχεται από το Ιόνιο Πέλαγος και στα Βόρεια από τον Πατραϊκό κόλπο και Κορινθιακό κόλπο .

Η Πάτρα εξελίσσεται σε ένα από τα σπουδαιότερα βιομηχανικά κέντρα της Ελλάδος. Παρόλα αυτά η περιοχή παραμένει στην βάση της γεωργική . Ιδιαίτερα αναπτυγμένη είναι η δένδροκαλλιέργεια και κυρίως η καλλιέργεια εσπεριδοειδών και ελιάς. Η κτηνοτροφία βρίσκεται σε καλό επίπεδο καθώς και η αλιεία . Ο ορυκτός πλούτος είναι μικρός. Γνωστά κοιτάσματα είναι του λιγνίτη , μαγγανίου και πισσασφάλτου. Η βιομηχανία βρίσκεται σε φάση γρήγορης ανάπτυξης με κέντρο την Πάτρα και το Αίγιο. Υπάρχουν εργοστάσια επεξεργασίας και εξευγενισμού αγροτικών προϊόντων μηχανοκατασκευών , ζυθοποιίας , υφαντουργίας κ.α.

Ο νομός χωρίζεται στις επαρχίες Αιγιαλείας με 2 δήμους και 51 κοινότητες και πληθυσμό 51.249 κατοίκους, Καλαβρύτων με 2 δήμους , 68 κοινότητες και πληθυσμό 17.771 κατοίκους και τέλος στην επαρχία Πατρών με 2 δήμους , 113 κοινότητες και πληθυσμό 231.058 κατοίκους .

Παρατηρούμε άνιση κατανομή του πληθυσμού μεταξύ των τριών επαρχιών με συγκέντρωση του πληθυσμού στην επαρχία Πατρών .

ΝΟΜΟΣ ΗΛΕΙΑΣ

1981: 160.305

1991: 179.429

Νομός της Β.Δ. Πελοποννήσου. Συνορεύει Β. με τον νομό Αχαΐας Ν. με τον νομό Μεσσηνίας ,Α. με τον νομό Αρκαδίας και στα Δ. βρέχεται από το Ιόνιο Πέλαγος. Έχει έκταση 2.681 τετρ. χμ. και πληθυσμό 179.429 κατοίκους.

Η κυριότερη ασχολία των κατοίκων του νομού είναι η γεωργία .Κύρια προϊόντα είναι δημητριακά, εσπεριδοειδή , κηπευτικά , βαμβάκι, ρύζι , όσπρια , σταφίδες και λάδι. Η κτηνοτροφία είναι αναπτυγμένη και περιλαμβάνει εκτροφές βοοειδών , χοίρων, αλόγων και αιγοπροβάτων. Από την δασική εκμετάλλευση παράγεται ξυλεία και διάφορες δασοκομικές ύλες. Τέλος αρκετά αναπτυγμένη είναι και η αλιεία . Η βιομηχανία περιορίζεται σε λίγα εκκοκκιστήρια βαμβακιού , κονσερβοποιίες και ελαιουργία .

Ένας σημαντικότερος οικονομικός παράγοντας του νομού είναι ο τουρισμός , που οφείλεται εκτός από τις ιαματικές πηγές του , κυρίως στα μνημεία της αρχαίας Ολυμπίας κ.τ.λ.

Ο νομός αποτελείται από τις επαρχίες Ηλείας με 7 δήμους 148 κοινότητες και πληθυσμό 142.446 κατοίκους, και την επαρχία Ολυμπίας με 3 δήμους , 59 κοινότητες και πληθυσμό 36.983 κατοίκους. Ο πληθυσμός τέλος αυξήθηκε κατά 12 % μετά την σύγκριση της δεκαετίας 1981-1991.

ΠΕΡΙΦΕΡΕΙΑ ΣΤΕΡΕΑΣ ΕΛΛΑΔΑΣ

NOMOI :

- ΒΟΙΩΤΙΑ
- ΕΥΒΟΙΑΣ
- ΕΥΡΥΤΑΝΙΑΣ
- ΦΘΙΩΤΙΔΑΣ
- ΦΩΚΙΑΔΑΣ

Γεωγραφικά
διαμερίσματα
της Ελλάδας

Η Ελλάδα όπως αναφέραμε σε προηγούμενο κεφάλαιο, χωρίζεται σε ηπειρωτική και νησιωτική. Η ηπειρωτική Ελλάδα αποτελείται από τα παρακάτω γεωγραφικά διαμερίσματα: τη Στερεά Ελλάδα μαζί με τη νήσο Εύβοια, την Πελοπόννησο, τη Θεσσαλία, την Ήπειρο, τη Μακεδονία και τη Θράκη. Η νησιωτική αποτελείται από τη μεγαλύτερη νήσο Κρήτη, τα νησιά του Αιγαίου πελάγους (Β. και Α. Αιγαίου, Κυκλάδες και Δωδεκάνησα) και τα νησιά του Ιονίου πελάγους.

Από την ολική έκταση της Ελλάδας (131.944 τ. χλμ.) αναλογούν στην ηπειρωτική Ελλάδα 108.024 τ. χλμ. και στη νησιωτική τα υπόλοιπα, δηλαδή 23.920 τ. χλμ. Στην έκταση αυτή υπολογίζεται και η επιφάνεια των λιμνών και των ποταμών.

Η τελευταία εμβαδομέτρηση του ελληνικού εδάφους έγινε το 1963 και είναι η ορθότερη και ακριβέστερη. (Στατ. επετ. Ελλάδας 1971).



ΝΟΜΟΣ ΒΟΙΩΤΙΑΣ

1981: 117.175

1991:134.108

Ένας από τους πέντε νομούς της Στερεάς Ελλάδας είναι ο νομός Βοιωτίας με έκταση 3.174 τετρ. χμ. και πληθυσμό 134.108 κατοίκους. Η Βοιωτία καταλαμβάνει την Ανατολική πλευρά της Στερεάς Ελλάδας. Συνορεύει Ν. και Δ. με το νομό Αττικής, Δ. με το νομό Φωκίδας και Β. με το νομό Φθιώτιδας. Από Ν. και Ν.Δ. βρέχεται από τον κορινθιακό κόλπο ενώ από Β. και Β.Α από τον Ευβοϊκό κόλπο. Το μεγαλύτερο τμήμα του νομού το καταλαμβάνουν δύο μεγάλα λεκανοπέδια, της Λιβαδειάς στα Β. και της Θήβας στα Ν.

Η μορφή της οικονομίας της Βοιωτίας είναι έντονα γεωργική και κτηνοτροφική. Τα κυριότερα προϊόντα είναι σιτάρι, όσπρια, βαμβάκι, καπνός, σουσάμι, πατάτες, σταφύλια, εσπεριδοειδή, ελιές κ.τ.λ. Η κτηνοτροφία εκτρέφει πρόβατα, χοίρους και βόδια. Αναπτυγμένη είναι η πτηνοτροφία και η μελισσοκομία. Από την δευτερογενή παραγωγή βγαίνει κυρίως λάδι, γάλα, αυγά και μέλι.

Από τα πολλά μεταλλεύματα που παρατηρήθηκαν στα διάφορα μέρη της Βοιωτίας τα πιο αξιόλογα θεωρούνται οι βωξίτες. Μεγάλη οικονομική σημασία απόκτησαν, ιδίως τα τελευταία χρόνια οι βιοτεχνίες των υφαντών, που είναι οι κυριότερες της περιοχής.

Διοικητικά η Βοιωτία διαιρείται σε 2 επαρχίες, την επαρχία των Θηβών με έδρα την Θήβα που περιλαμβάνει 7 δήμους και 30 κοινότητες με συνολικό πληθυσμό 72.533 κατοίκους. Την επαρχία της Λιβαδειάς με έδρα την Λιβαδειά που περιλαμβάνει 6 δήμους και 31 κοινότητες με συνολικό πληθυσμό 61.575 κατοίκους. Ο πληθυσμός του νομού Βοιωτίας την δεκαετία του 1981 ήταν 117.175 κάτοικοι, ενώ την δεκαετία του 1991 είναι 134.108 κάτοικοι. Παρατηρούμε δηλ. μία αύξηση περίπου 14,4%. Η αύξηση αυτή του πληθυσμού μπορεί να οφείλεται στο γεγονός ότι η Βοιωτία περιλαμβάνει πόλεις που είναι κέντρα εμπορικά,

τουριστικά και βιοτεχνικά. Για παράδειγμα η κατασκευή υφαντών στην Αράχοβα είναι η πιο επικερδής απασχόληση των κατοίκων.

ΝΟΜΟΣ ΕΥΒΟΙΑΣ

1981: 188.410

1991: 208.408

Ο δεύτερος από τους πέντε νομούς της Στερεάς Ελλάδας είναι ο νομός Ευβοίας , με έκταση 3.908 τετρ. χμ. και πληθυσμό 208.408 κατοίκους. Πρωτεύουσα του νομού είναι η Χαλκίδα.

Η οικονομία του νομού είναι στην βάση της αγροτική . Οι κυριότερες καλλιέργειες είναι τα δημητριακά, τα αμπέλια , οι ελιές , τα οπωροφόρα δέντρα, λαχανικά κ.λ.π. Η κτηνοτροφία είναι σχετικά ανεπτυγμένη όπως επίσης η μελισσοκομία και η πτηνοτροφία . Από τα πλούσια δάση εξάγονται ρετσίι , κάρβουνα κ.α. Η αλιεία απασχολεί ένα σημαντικό μέρος του πληθυσμού της. Στην Χαλκίδα υπάρχουν αρκετές βιομηχανίες παστών ψαριών. Το ευβοϊκό έδαφος πλούσιο σε μεταλλεύματα και κυρίως λιγνίτη και λευκόλιθο , δημιούργησε τις προϋποθέσεις για την ίδρυση μεγάλου εργοστασίου ηλεκτροπαραγωγής στο Αλιβέρι. Η λιγνιτοφόρα περιοχή του Αλιβερίου περικλείνει λιγνιτούχα κοιτάσματα τα οποία χρησιμοποιούνται για την λειτουργία των ηλεκτροπαραγωγικών μονάδων του ατμοηλεκτρικού σταθμού της Δ.Ε.Η. Η οργάνωση του ορυχείου έγινε με τα πιο σύγχρονα συστήματα από πλευράς μεθόδων εξορύξεως του μεταλλεύματος και εξασφάλισης των καλύτερων δυνατών όρων εργασίας και ασφάλειας του προσωπικού. Κυρίως βιομηχανική περιοχή είναι η επαρχία Χαλκίδας στην οποία βρίσκεται το εργοστάσιο τσιμέντων της Χαλκίδας , μία από τις πιο μεγάλες βιομηχανίες της χώρας μας.

Επίσης παράγονται προϊόντα πορσελάνης , ενώ κατασκευάζονται είδη υγιεινής και τέλος μία ιταλοελληνική εταιρεία κατασκευάζει υποβρύχια και χερσαία καλώδια.

Διοικητικά η Εύβοια διαιρείται σε τρεις επαρχίες : την επαρχία της Ιστιαίας με έδρα την Ιστιαία που περιλαμβάνει 2 δήμους και 24 κοινότητες , με συνολικό πληθυσμό 23.127 κατοίκους , την επαρχία της Καρυστίας με έδρα την Κάρυστο που περιλαμβάνει 4 δήμους , 65 κοινότητες και πληθυσμό 50.436 κατοίκους, καθώς και την επαρχία της Χαλκίδας με έδρα την Χαλκίδα η οποία αποτελείται από 6 δήμους, 54 κοινότητες και πληθυσμό 134.845 κατοίκους.

Ο πληθυσμός του νομού Ευβοίας την δεκαετία του 1981 ήταν 188.410 κατοίκους, ενώ την δεκαετία του 1991 είναι 208.408 κατοίκους . Έχουμε δηλ. μία αύξηση την τελευταία δεκαετία κατά 10,6 % . Επίσης κάτι άλλο που πρέπει να τονίσουμε είναι ότι πάνω από το μισό του πληθυσμού βρίσκεται στην επαρχία Χαλκίδος. Δηλ. από τους 208.408 κατοίκους οι 135.000 κάτοικοι περίπου ζουν στην επαρχία Χαλκίδας . Η Χαλκίδα βρίσκεται σε μικρή απόσταση από την Αθήνα με την οποία συνδέεται με σιδηροδρομική γραμμή και με εθνικό οδικό δίκτυο . Το γεγονός αυτό έχει συντελέσει στην συνεχή εξέλιξη της πόλης και του λιμανιού της το οποίο εξελίσσεται σε βοηθητικό του πειραϊκού . Στην πόλη υπάρχουν πολλές βιομηχανικές μονάδες και τουριστικές εγκαταστάσεις και είναι σημαντικό κέντρο διαμετακομιστικού εμπορίου. Για τους παραπάνω λόγους έχουμε παράλληλα με την οικονομική ανάπτυξη και πληθυσμιακή αύξηση.

ΝΟΜΟΣ ΕΥΡΥΤΑΝΙΑΣ

1981: 26.182

1991: 24.307

Ο τρίτος νομός της Στερεάς Ελλάδας είναι ο νομός Ευρυτανίας με έκταση 2.045 κατοίκους. Η Ευρυτανία συνορεύει στα Β. με το νομό Καρδίτσας στα Ν. και Δ. με το νομό Αιτωλοακαρνανίας και στα Α. με τους νομούς Καρδίτσας και Φθιώτιδας. Είναι η πιο ορεινή περιοχή της Στερεάς Ελλάδας και σκεπάζεται σχεδόν ολόκληρη από ψηλά βουνά που αποτελούν συνέχεια των οροσειρών της Πίνδου . Πρωτεύουσα του νομού είναι το Καρπενήσι με πληθυσμό 5.000 κατοίκους.

Η οικονομία του νομού στηρίζεται στην κτηνοτροφία και την γεωργία . Στις καλλιέργειες την πρώτη θέση κατέχουν το σιτάρι , το καλαμπόκι και άλλα σιτηρά . Τα δασικά προϊόντα είναι άφθονα , αλλά δεν γίνεται με συστηματικό τρόπο η εκμετάλλευση των δασών.

Διοικητικά ο νομός αποτελείται μόνο από την επαρχία της Ευρυτανίας με έδρα το Καρπενήσι , που περιλαμβάνει 2 δήμους και 80 κοινότητες . Ο πληθυσμός του νομού την δεκαετία του 1981 ήταν 26.182 κάτοικοι ενώ την δεκαετία του 1991 φτάνει μόλις τους 24.307 κατοίκους , έχουμε δηλ. μία μείωση 7,2 % . Η μείωση αυτή κατά κύριο λόγο οφείλεται στην μετακίνηση του αγροτικού πληθυσμού από την ύπαιθρο στα μεγάλα αστικά κέντρα με σκοπό μια καλύτερη και πλουσιότερη σε περιεχόμενο ζωή. Η ύπαρξη ψηλών βουνών καθώς και η επικράτηση ψυχρού κλίματος κάνουν δύσκολη και πολλές φορές αδύνατη την επικοινωνία των κατοίκων με την υπόλοιπη Ελλάδα.

ΝΟΜΟΣ ΦΘΙΩΤΙΔΑΣ

1981: 161.995

1991: 171.274

Ο νομός Φθιώτιδας βρίσκεται στη Β.Δ. περιοχή της Στερεάς Ελλάδας . Συνορεύει Β. με τους νομούς Καρδίτσας , Λάρισας και Μαγνησίας, Δ. με τους νομούς Φωκίδας και Βοιωτίας και Α. βρέχεται από τους κόλπους Μαλιακό και Β. Ευβοϊκό . Ο νομός έχει έκταση 4.368 τετρ. χμ. και πληθυσμό 171.274 κατοίκους.

Από οικονομική εξέταση ο νομός Φθιώτιδας έχει αξιόλογη γεωργική παραγωγή όπως δημητριακά, βαμβάκι , καπνό , αμπέλια , λαχανικά κ.τ.λ. Στις ορεινές εκτάσεις είναι αναπτυγμένη η κτηνοτροφία και η μελισσοκομία.

Το υπέδαφος είναι πλούσιο σε μεταλλεύματα . Η βιοτεχνία και η βιομηχανία είναι αρκετά αναπτυγμένες (είδη διατροφής , ποτοποιία , υφαντουργία , χημικές βιομηχανίες , κατεργασία δερμάτων και γουναρικών). Σημαντική πηγή πλούτου αποτελεί ο τουρισμός ,χάρης στις λουτροπόλεις , Καμένα Βούρλα, Λουτρά Θερμοπυλών , Υπάτη και Πλατύστομο.

Ο νομός Φθιώτιδας με πρωτεύουσα την Λαμία χωρίζεται σε 3 επαρχίες . Πρώτη η επαρχία Δομοκού με έδρα τον Δομοκό όπου αποτελείται από 1 δήμο και 30 κοινότητες , με πληθυσμό 15.035 κατοίκους. Η επαρχία Λοκρίδας με έδρα την Αταλάντη που αποτελείται από 6 δήμους και 32 κοινότητες με πληθυσμό 51.124 κατοίκους. Τέλος η επαρχία Φθιώτιδας με έδρα την Λαμία η οποία αποτελείται από 5 δήμους , 108 κοινότητες και πληθυσμό 105.115 κατοίκους.

Ο πληθυσμός του νομού την δεκαετία του 1981 ήταν 161.995 ενώ την δεκαετία του 1991 αυξήθηκε κατά 5,7 % δηλ. έφτασε τους 171.274 κατοίκους. Δεν μπορούμε να πούμε ότι κατά την διάρκεια των δέκα χρόνων ο πληθυσμός είχε σημαντική αύξηση . Αυτό όμως που μπορούμε να δούμε είναι ότι πάνω από το μισό του πληθυσμού είναι συγκεντρωμένο στην επαρχία της Λαμίας . Βλέπουμε λοιπόν ότι ο πληθυσμός έχει μία τάση να συγκεντρώνεται στα αστικά κέντρα της χώρας γιατί υπάρχουν περισσότερες πιθανότητες εύρεσης εργασίας.

ΝΟΜΟΣ ΦΩΚΙΔΟΣ

1981:44.222

1991: 44.183

Ο νομός Φωκίδος συνορεύει προς Β. και Β.Α με το νομό Φθιώτιδας , προς Ν.Α με το νομό Βοιωτίας , προς Δ. με το νομό Αιτωλοακαρνανίας και προς Ν. βρέχεται από τον Κορινθιακό κόλπο. Έχει έκταση 2.121 τετρ. χμ. και πληθυσμό 44.183 κατοίκους. Πρωτεύουσα του νομού είναι η Άμφισσα.

Σχεδόν όλος ο νομός καταλαμβάνεται από ορεινούς όγκους. Είναι επίσης πιο ορεινός νομός της Κεντρικής Ελλάδας. Ο νομός Φωκίδας είναι από τους πιο φτωχούς της Ελλάδας για αυτό παρατηρείται έντονο ποσοστό μετανάστευσης που μειώνει τον πληθυσμό. Το πιο εύφορο τμήμα βρίσκεται στην λεκάνη της Άμφισσας και στο μικρό τριγωνικό υψίπεδο της Δεσφίνας ανάμεσα στους κόλπους Ιτέας και Αντίκυρας.

Τα κυριότερα προϊόντα είναι οι ελιές ,τα σιτηρά , και τα μήλα, ακολουθούν τα κτηνοτροφικά και τα δασικά προϊόντα. Σημαντική ενίσχυση στην οικονομία του νομού προσφέρει το υπέδαφος που εξαγει αρκετές ποσότητες βωξίτη όπως και ο τουρισμός. Το εμπόριο γίνεται κυρίως από το λιμάνι της Ιτέας ενώ η βιομηχανία είναι σχεδόν ανύπαρκτη.

Διοικητικά ο νομός χωρίζεται σε 2 επαρχίες , την επαρχία Δωρίδας με έδρα το Λιδόρικι ,που περιλαμβάνει 1 δήμο , 55 κοινότητες και πληθυσμό 15.257 κατοίκους. Τέλος την επαρχία Παρνασίδος με έδρα την Άμφισσα που περιλαμβάνει 4 επαρχίες 31 κοινότητες και πληθυσμό 28.926 κατοίκους.

Ο πληθυσμός την δεκαετία που μας πέρασε έφτανε 44.222 κατοίκους , ενώ τώρα φτάνει μόλις τους 44.183 κατοίκους . Δηλ. παραμένει σχεδόν σταθερός με μία ορατή μείωση 0,08 %. Παρατηρούμε δηλ. σε μία περιφέρεια 582.280 κατοίκων ο πληθυσμός του νομού Φωκίδος φτάνει μόλις τους 44.183 κατοίκους .Δεν υπάρχει ομοιομορφία στην κατανομή του πληθυσμού στις περιοχές της Ελλάδας με αποτέλεσμα πολλές περιοχές να είναι έρημες και άλλες να παρουσιάζουν το φαινόμενο της αστυφιλίας.

ΠΕΡΙΦΕΡΕΙΑ ΑΤΤΙΚΗΣ

ΝΟΜΟΣ:

• ΑΤΤΙΚΗΣ

ΝΟΜΟΣ ΑΤΤΙΚΗΣ

1981: 3.369.424

1991: 3.523.407

Ο νομός Αττικής βρίσκεται στο Ν.Α άκρο της Στερεάς Ελλάδας και καταλαμβάνει ολόκληρη την ομώνυμη χερσόνησο. Β.Α. συνορεύει με την Βοιωτία, Β. βρέχεται από τον Ευβοϊκό κόλπο, Α από το νοτιότερο τμήμα του Ευβοϊκού κόλπου και το Αιγαίο, Ν. από τον Σαρωνικό και Δ. από τον Κορινθιακό κόλπο.

Το μεγαλύτερο τμήμα του νομού είναι ημιορεινό. Το αστικό λεκανοπέδιο περιλαμβάνει την πρωτεύουσα, τον Πειραιά και την γύρω περιοχή. Γενικά οι πεδινές εκτάσεις δεν είναι μεγάλες. Η Αττική φημίζεται για το ήπιο κλίμα της. Ο χειμώνας δεν είναι ψυχρός, χιόνι δεν πέφτει σχεδόν ποτέ. Το καλοκαίρι είναι σχετικά δροσερό και προπάντων τις βραδινές ώρες. Η βλάστηση είναι σχετικά φτωχή. Τα πλάγια των βουνών και πολλές περιοχές καλύπτονται από πεύκα και άλλα κωνοφόρα.

Η οικονομία του νομού βασίζεται στην βιομηχανική και εμπορική δραστηριότητα που είναι μεγαλύτερη από κάθε άλλης περιφέρειας της Ελλάδας. Στον γεωργικό τομέα βρίσκονται σε ανάπτυξη η καλλιέργεια αμπελιών, ελιών, δημητριακών, οπωροφόρων δέντρων κ.τ.λ. Η πτηνοτροφία έχει αναπτυχθεί πάρα πολύ και εφοδιάζει την αγορά της πρωτεύουσας με αυγά και πουλερικά. Οι βιομηχανίες είναι κυρίως συγκεντρωμένες στην Αθήνα και τον Πειραιά αλλά και σε όλο το λεκανοπέδιο.

Διοικητικά ο νομός Αττικής διαιρείται σε οκτώ επαρχίες οι οποίες είναι οι εξής: επαρχία Αιγίνης με έδρα την Αίγινα που περιλαμβάνει 1 δήμο, 5 κοινότητες και πληθυσμό 12.430 κατοίκους, την επαρχία Αττικής με έδρα την Αττική η οποία περιλαμβάνει 68 δήμους, 29 κοινότητες και πληθυσμό 2.907.179 κατοίκους, την επαρχία Κυθήρων με έδρα τα Κύθηρα, η οποία περιλαμβάνει 14 κοινότητες και πληθυσμό 3.091 κατοίκους, την επαρχία της Μεγαρίδος με έδρα τα Μέγαρα που περιλαμβάνει 7 δήμους, 2 κοινότητες και πληθυσμό 91.870 κατοίκους, την επαρχία Πειραιώς με έδρα τον Πειραιά με 8

δήμους και πληθυσμό 458.468 κατοίκους, την επαρχία της Σαλαμίνας που περιλαμβάνει 1 δήμο , 3 κοινότητες και έχει πληθυσμό 34.236 κατοίκους , την επαρχία Τροιζηνίας με έδρα τον Πόρο που περιλαμβάνει 2 δήμους , 9 κοινότητες και πληθυσμό 11.710 κατοίκους, και τέλος την επαρχία της Ύδρας με έδρα την Ύδρα που περιλαμβάνει μόνο 1 δήμο και έχει πληθυσμό 2.387 κατοίκους.

Ο πληθυσμός του νομού Αττικής την δεκαετία του '81 ήταν 3.369.424 κατοίκους ενώ την τελευταία δεκαετία έφτασε τα 3.523.407 κατοίκους. Έχουμε δηλ. μία αύξηση 4,6 % . Μπορούμε να πούμε ότι η αύξηση του πληθυσμού την τελευταία δεκαετία είναι φυσιολογική .

Κάτι άλλο που θα πρέπει να επισημάνουμε είναι η άνιση κατανομή του πληθυσμού στις οκτώ επαρχίες. Πρώτη σε πληθυσμό έρχεται η επαρχία Αττικής όπου ο πληθυσμός είναι συγκεντρωμένος στην πρωτεύουσα της χώρας . Δεύτερη η επαρχία του Πειραιά που είναι αναμενόμενο αφού το λιμάνι του Πειραιά είναι το πρώτο λιμάνι της Ελλάδας από πλευράς εμπορικής και επιβατικής κινήσεως και ένα από τα πιο σύγχρονα της Ανατ. Μεσογείου.

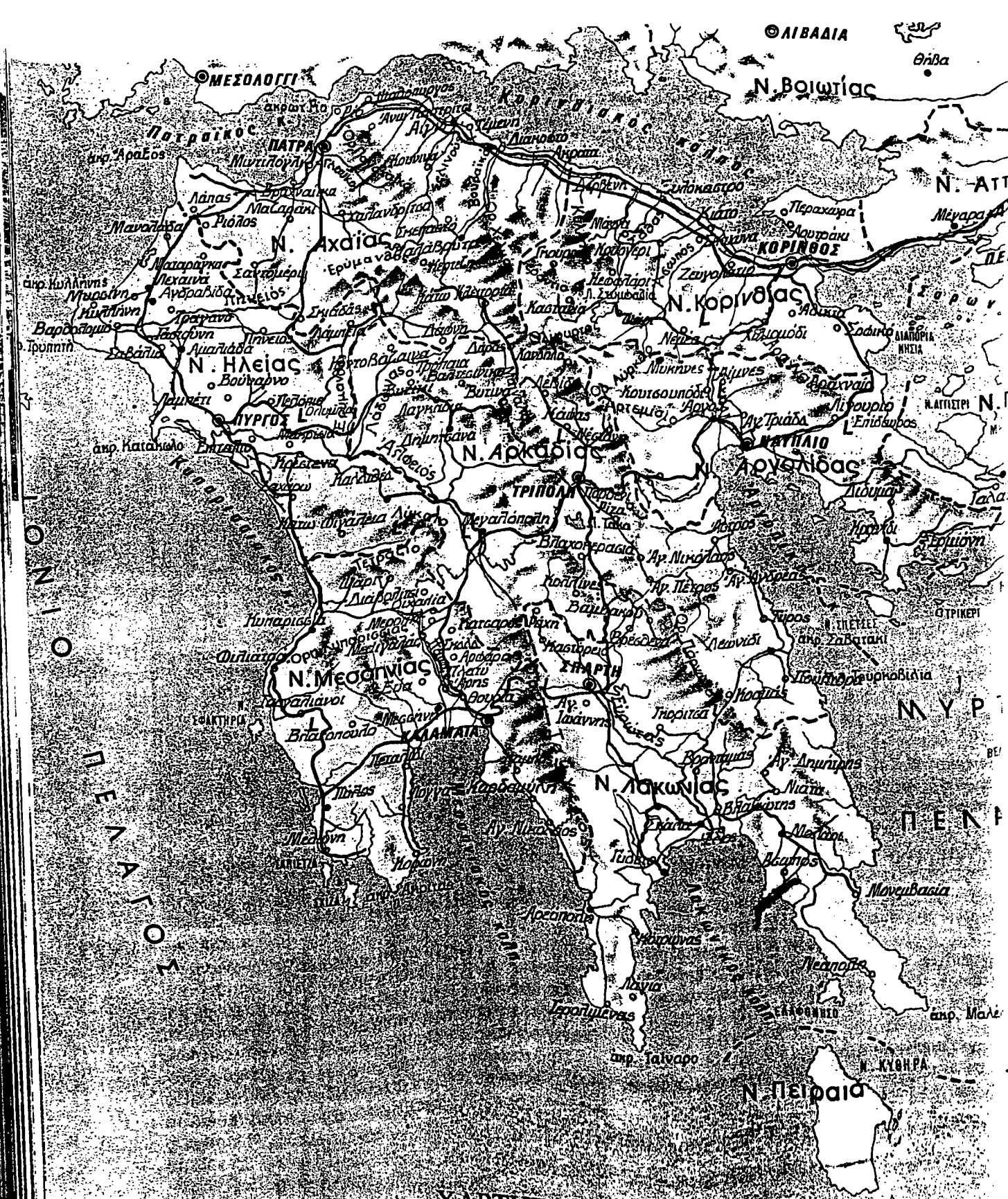
Η οικονομία του Πειραιά είναι συνυφασμένη με την αντίστοιχη της Αθήνας με τρόπο ώστε να μην μπορεί να γίνει ξεχωριστή οικονομική διάκριση για τις δύο πόλεις. Η περιοχή του Πειραιά είναι το μεγαλύτερο βιομηχανικό, ναυτικό , και μεταφορικό κέντρο της Ελλάδας, γιατί από όλες τις πόλεις έχει το μεγαλύτερο ποσοστό επί % των κατοίκων του που ασχολούνται στους παραπάνω αντίστοιχους τομείς.

Η βιομηχανία του Πειραιά στηρίζεται στα μεγάλα εργοστάσια σιδηρουργίας , κλωστοϋφαντουργίας , χημικών και φαρμακευτικών προϊόντων και στα ναυπηγεία της περιοχής. Σημαντική είναι η βιοτεχνική κίνηση που απασχολεί σημαντικό αριθμό εργατών. Η εμπορική κίνηση είναι εξίσου σημαντική με την βιομηχανική του ανάπτυξη και σε αυτό συντελεί πολύ το λιμάνι του , από το οποίο διεξάγεται το μεγαλύτερο σε ποσοστό εξαγωγικό και εισαγωγικό εμπόριο της Ελλάδας.

ΠΕΡΙΦΕΡΕΙΑ ΠΕΛΟΠΟΝΝΗΣΟΥ

NOMOI:

- ΑΡΓΟΛΙΔΑΣ
- ΑΡΚΑΔΙΑΣ
- ΚΟΡΙΝΘΙΑΣ
- ΛΑΚΩΝΙΑΣ
- ΜΕΣΣΗΝΙΑΣ



Θ ΛΙΒΑΔΙΑ

Ν. Βοιωτίας

ΜΕΣΟΛΟΓΓΙ

Πατρικός ΠΑΤΡΑ

Ν. Αχαιας

Ν. Ηλείας

ΝΥΡΓΟΣ

Ν. Αρκαδίας

Ν. Κορινθίας

Αργείοι

ΤΡΙΠΟΛΗ

Ν. Μεσσηνίας

ΣΠΑΡΤΗ

Ν. Λακωνίας

ΜΥΡ

ΠΕΝΕ

Ν. Πειραιά

ΧΑΡΤΗΣ ΠΕΛΟΠΟΝΝΗΣΟΥ

ΝΟΜΟΣ ΑΡΚΑΔΙΑΣ

1981: 107.932

1991: 105.309

Ένας από τους πέντε νομούς της Πελοποννήσου είναι ο ν. Αρκαδίας με έκταση 4.419 τετρ. χμ. και πληθυσμό 105.309 κατοίκους.

Αν και ο μεγαλύτερος σε έκταση νομός είναι ο φτωχότερος από όλους. Καλλιεργείται μόνο το 30 % περίπου της γης και αυτό στο μεγαλύτερο μέρος του είναι άγονα χωράφια. Η αγροτική οικονομία βασίζεται κυρίως στην κτηνοτροφία προβάτων . Τελευταία όμως άρχισε και μία συστηματική προσπάθεια εκμεταλλεύσεως του δασικού πλούτου των βουνών του νομού. Η γεωργία είναι αρκετά αναπτυγμένη στο οροπέδιο και στις κοιλάδες. Εκτός από τα σιτηρά καλλιεργούνται κυρίως πατάτες . Κατά την τελευταία εικοσαετία άρχισε να αναπτύσσεται η δενδροκαλλιέργεια.

Το υπέδαφος του νομού είναι πλούσιο σε λιθάνθρακες και έχουν κατασκευαστεί θερμοηλεκτρικά συγκροτήματα μεγάλης αποδόσεως και δυνάμεως . Αναπτυγμένη βιομηχανία δεν υπάρχει . Υπάρχουν μικροεπιχειρήσεις επεξεργασίας αγροτικών προϊόντων . Αξιόλογο είναι το εργοστασιακό συγκρότημα οινοποιίας «Καμπά» και το φράγμα του Λάδωνα.

Διοικητικά ο νομός Αρκαδίας διαιρείται σε 4 επαρχίες : την επαρχία της Γορτυνίας που περιλαμβάνει 2 δήμους, 77 κοινότητες και έχει πληθυσμό 21.287 κατοίκους, την επαρχία της Κυνουρίας με 3 δήμους , 41 κοινότητες και πληθυσμό 25.632 κατοίκους , καθώς και την επαρχία της Μεγαλοπόλεως με 2 δήμους , 43 κοινότητες και πληθυσμό 12.027 κατοίκους.

Ο πληθυσμός του νομού την δεκαετία του '81 ήταν 107.932 κατοίκους , ενώ σήμερα ανέρχεται στους 105.309 κατοίκους .

Σημειώθηκε δηλ. μείωση του πληθυσμού κατά 2,5 % που επιβεβαιώνει ότι είναι από τους πιο φτωχούς νομούς παρά την μεγάλη του έκταση.

ΝΟΜΟΣ ΛΑΚΩΝΙΑΣ

1981: 93.218

1991: 95.696

Ο δεύτερος σε έκταση από τους πέντε νομούς της Πελοποννήσου, ο οποίος καταλαμβάνει το Ν.Α. τμήμα της. Έχει έκταση 3.636 κατοίκους και πληθυσμό 95.696 κατοίκους.

Συνορεύει Β.Δ. με το νομό Μεσσηνίας , Β. και Β.Α. με το νομό Αρκαδίας , ενώ Ν.Α. βρέχεται από το Μυρτώο Πέλαγος, Ν. από το Λακωνικό κόλπο και Ν.Δ. από το Μεσσηνιακό κόλπο .

Το έδαφος του νομού είναι ορεινό κατά το μεγαλύτερο μέρος του .Το ορεινό και άγονο έδαφος του νομού δεν ευνοεί την ανάπτυξη της γεωργίας και προκαλεί συνεχή αύξηση του μεταναστευτικού ρεύματος . Οι κάτοικοι εγκαταλείπουν τον τόπο τους και καταφεύγουν σε διάφορα αστικά κέντρα του ελληνικού χώρου ή και στο εξωτερικό. Στις λίγες εύφορες περιοχές καλλιεργούνται σιτηρά, βαμβάκι, ρύζι και εσπεριδοειδή . Μεγάλες εκτάσεις καταλαμβάνει η ελαιοκαλλιέργεια , η οποία αποτελεί βασική απασχόληση των κατοίκων . Είναι αναπτυγμένη επίσης η κτηνοτροφία και η δασική εκμετάλλευση.

Το μεγαλύτερο εμπορικό και αλιευτικό κέντρο είναι το Γύθειο . Στο λιμάνι του διεξάγεται το σημαντικότερο εξαγωγικό και εισαγωγικό εμπόριο ολόκληρου του νομού. Εκμεταλλεύσιμα ορυκτά προϊόντα είναι ο «κροκεάτης» λίθος και τα μάρμαρα. Ο νομός Λακωνίας εξ' αιτίας της ιστορικής σπουδαιότητάς του, παρουσιάζει αξιόλογη τουριστική κίνηση η οποία έχει περιθώρια μεγάλης ανάπτυξης.

Διοικητικά ο νομός διαιρείται σε τέσσερις επαρχίες : Γυθείου , Επιδαύρου , Λακεδαίμονος και Οιτύλου. Η πρώτη αποτελείται από 2 δήμο , 23 κοινότητες και έχει πληθυσμό 9.642 κατοίκους . Η επαρχία της Επιδαύρου έχει 3 δήμους , 41 κοινότητες και πληθυσμό 33.377 κατοίκους . Η επαρχία της Λακεδαίμονος έχει 2 δήμους , 69 κοινότητες και πληθυσμό 47.768 κατοίκους . Τέλος η επαρχία της Οιτύλου έχει 3 δήμους , 7 κοινότητες και πληθυσμό 4.859 κατοίκους . Και εδώ παρατηρούμε άνιση κατανομή του πληθυσμού στις τέσσερις επαρχίες που οφείλεται στο ορεινό και άγονο έδαφος του νομού , με αποτέλεσμα ο πληθυσμός να συγκεντρώνεται στις πόλεις. Επίσης την τελευταία

δεκαετία ο πληθυσμός ήταν 93.218 κατοίκους ενώ την δεκαετία του '91 έφτασε της 95.696 κατοίκους . (δηλ. μία μικρή αύξηση του 2,6 %).

ΝΟΜΟΣ ΜΕΣΣΗΝΙΑΣ

1981: 159.818

1991: 166.964

Ο νομός Μεσσηνίας είναι τρίτος σε έκταση (2.991 τετρ. χμ) από του πέντε νομούς της Πελοποννήσου και έχει πληθυσμό 166.964 κατοίκους . Βρίσκεται στο Ν.Δ. άκρο της Πελοποννήσου . Συνορεύει Β. με το νομό Ηλείας και Α. με τους νομούς Αρκαδίας και Λακωνίας . Ν. βρέχεται από τον Μεσσηνιακό κόλπο και Δ. από το Ιόνιο Πέλαγος.

Το δυτικό τμήμα του νομού είναι σχεδόν τελείως πεδινό. Το ανατολικό αντίθετα είναι ορεινό. Οι κάτοικοι του νομού ασχολούνται κυρίως με την γεωργία . Η Μεσσηνία είναι γνωστή για τις ελιές , το λάδι και τα πρώιμα κηπευτικά. Επιπλέον υπάρχουν μικρά ανθρακωρυχεία και ορυχεία ασφάλτου . Σημαντικές είναι και οι βιομηχανίες επεξεργασίας γεωργικών προϊόντων.

Διοικητικά ο νομός Μεσσηνίας χωρίζεται σε 4 επαρχίες: Καλαμών , Μεσσήνης , Πυλίας και Τριφυλίας . Η επαρχία Καλαμών αποτελείται από 1 δήμο, 60 κοινότητες και έχει πληθυσμό 68.510 κατοίκους . Η επαρχία Μεσσηνίας αποτελείται από 3 δήμους , 78 κοινότητες και έχει πληθυσμό 31.375 κατοίκους. Η επαρχία της Πυλίας αποτελείται από 1 δήμο , 63 κοινότητες και πληθυσμό 28.454 κατοίκους . Τέλος η επαρχία της Τριφυλίας αποτελείται από 4 δήμους , 70 κοινότητες και πληθυσμό 38.625 κατοίκους.

Την τελευταία δεκαετία παρατηρήθηκε μια αύξηση κατά 4,5 % του πληθυσμού του νομού αφού το '81 ο πληθυσμός ήταν 159.818 κατοίκους και την δεκαετία του '91 ο πληθυσμός έφτασε τους 166.964 κατοίκους.

ΝΟΜΟΣ ΚΟΡΙΝΘΙΑΣ

1981:23.042

1991:141.823

Ο νομός Κορινθίας έχει έκταση 2.281 τετρ. χμ και πληθυσμό 141.823 κατοίκους . Βρίσκεται στο Β.Α. άκρο της Πελοποννήσου και καταλαμβάνει ένα μικρό τμήμα της Στερεάς Ελλάδας. Πρωτεύουσα του νομού είναι η Κόρινθος . Ο νομός περιλαμβάνει μία επαρχία της Κορινθίας, 6 δήμους και 116 κοινότητες.

Η οικονομία του νομού στηρίζεται κυρίως στην γεωργία , στην κτηνοτροφία και τον τουρισμό.

Ο πληθυσμός του νομού την δεκαετία του '81 ήταν 123.042 κατοίκους, ενώ την τελευταία δεκαετία έφτασε τους 141.823 κατοίκους . Παρατηρούμε δηλ. μία αύξηση του πληθυσμού κατά 15,2 % . Αυτό που κάνει εντύπωση δεν είναι τόσο η αύξηση του πληθυσμού που ήταν αναμενόμενη , αλλά το ότι ο νομός αποτελείται από μόνο μία επαρχία , ενώ οι άλλοι νομοί με λιγότερο πληθυσμό χωρίζονται διοικητικά σε τρεις και περισσότερες επαρχίες .

ΝΟΜΟΣ ΑΡΓΟΛΙΔΑΣ

1981: 93.020

1991:97.636

Έχει έκταση 2.214 τετρ. χμ. και πληθυσμό 97.636 κατοίκους . Πρωτεύουσα του νομού είναι το Ναύπλιο . Ο νομός απλώνεται σε όλη την ομώνυμη χερσόνησο και στην περιοχή γύρω από τον Αργολικό κόλπο . Ο νομός περιλαμβάνει τρεις επαρχίες : την επαρχία Άργους , Ερμιονίδος , και Ναυπλίας με 8 δήμους και 61 κοινότητες.

Προς Β. συνορεύει με την Κορινθία, προς Ν.Δ. με την Αρκαδία , προς Ν. βρέχεται από τον Αργολικό κόλπο και προς Α. από το Σαρωνικό. Αναμφισβήτητα η μορφολογία της περιοχής χαρακτηρίζεται από τον κόλπο και το διαμελισμό αυτής . Το έδαφος πέρα από τις ακτές , είναι πεδινό στα παράλια αλλά το μεγαλύτερο μέρος είναι ορεινό και ημιορεινό . Οι πεδιάδες της Αργολίδας είναι ένας μεγάλος οπωρολαχανόκηπος.

Περίφημα για την Αθηναϊκή αγορά προϊόντα είναι οι ντομάτες , οι αγκινάρες και τα εσπεριδοειδή . Η πλούσια παραγωγή συνδυάζεται με την σχετική ανάπτυξη της βιομηχανικής επεξεργασίας και εξευγενισμού των αγροτικών προϊόντων . Στο Ναύπλιο υπάρχουν 7 εργοστασιακά συγκροτήματα κονσερβοποιίας και δημιουργούνται νέα. Φημισμένα είναι τα εργοστάσια παραγωγής τοματοπολτού.

Η Αργολίδα κρύβει στο υπέδαφός της πλούσια κοιτάσματα ορυκτών. Λειτουργούν μεταλλεία χαλκούχου σιδηροπυρίτη και μαγγανίου. Η θάλασσα είναι πλούσια σε ψάρια . Τα αλιεύματα της θαλάσσιας περιοχής μεταφέρονται στην Αθήνα .

Ο πληθυσμός το 1981 ήταν 93.020 κατοίκους ενώ το 1991 έφτασε στους 97.636 κατοίκους .Έχουμε μία μικρή αύξηση του πληθυσμού κατά 5 %.

ΠΕΡΙΦΕΡΕΙΑ ΒΟΡΕΙΟΥ ΑΙΓΑΙΟΥ

NOMOI:

- **ΛΕΣΒΟΥ**
- **ΣΑΜΟΥ**
- **ΧΙΟΥ**

ΝΟΜΟΣ ΛΕΣΒΟΥ

1981: 104.620

1991: 105.082

Ο νομός Λέσβου έχει έκταση 1.630 τετρ. χμ. και πληθυσμό 105.082 κατοίκους. Από τις Τουρκικές ακτές χωρίζεται Α. με τα στενά της Μυτιλήνης και Β. με τα στενά Μουζελίμ. Το έδαφος του νομού ποικίλει από ορεινό ως πεδινό.

Στην Λέσβο κυριαρχεί η ελαιοκαλλιέργεια . Είναι η μεγαλύτερη ελαιοπαραγωγική περιοχή της Ελλάδας και φτάνει το 1/5 όλης της ελληνικής παραγωγής λαδιού. Τα 3/4 των κατοίκων ασχολούνται άμεσα ή έμμεσα με το προϊόν αυτό. Καλλιεργούνται επίσης όσπρια , καπνός , βαμβάκι, αμπέλια , κηπευτικά και εσπεριδοειδή . Η δένδροκαλλιέργεια είναι επίσης αξιόλογη. Η αλιεία γίνεται στους κόλπους , στα παράλια και στα ανοιχτά της θάλασσας. Η βιομηχανία είναι αναπτυγμένη , κυρίως στους κλάδους που έχουν σχέση με την ελαιοπαραγωγή και την αλιεία. Υπάρχουν ακόμα εργοστάσια καπνού , ποτών , δερμάτων, υφαντουργίες και βιοτεχνίες αγγειοπλαστικής , ταπητουργίας και πλεκτικής .

Η Λέσβος έχει 4 επαρχίες , Λήμνου (17.931 κατοίκους), Μηθύμνης (23.338 κατοίκους), Μυτιλήνης (56.960 κατοίκους) και Πλωμαρίου (6.835 κατοίκους) , με 10 δήμους και 90 κοινότητες.

Ο πληθυσμός του νομού το 1981 ήταν 104.620 κάτοικοι ενώ την δεκαετία του 1991 ο πληθυσμός φτάνει τους 105.082 κατοίκους. Έχουμε δηλ. αύξηση περίπου 0,5 % . Παρατηρούμε άνιση κατανομή του πληθυσμού στις τέσσερις επαρχίες του νομού. Και εδώ ο πληθυσμός είναι συγκεντρωμένος στην πρωτεύουσα του νομού στην Μυτιλήνη.

ΝΟΜΟΣ ΧΙΟΥ

1981: 49.865

1991: 52.184

Ο νομός Χίου έχει έκταση 858 τετρ. χμ. και πληθυσμό 49.865 κατοίκους. Στο νομό υπάγονται και τα νησιά Οινούσες , Ψαρά και Αντίψαρα.

Το πολυτιμότερο προϊόν του νησιού τόσο κατά την αρχαιότητα όσο και σήμερα είναι η μαστίχα. Μετά την απελευθέρωση του νησιού η εμπορία της μαστίχας πέρασε κρίση. Το 1939 όμως συστήθηκε συνεταιρισμός μαστιχοπαραγωγών , ο οποίος πέτυχε την επέκταση της βιομηχανοποιήσεως του προϊόντος και την καλύτερη διάθεση του.

Διοικητικά ο νομός Χίου αποτελείται από μία επαρχία αυτή της Χίου με 9 δήμους και 32 κοινότητες . Και εδώ παρατηρούμε μείωση του πληθυσμού που φτάνει το 4,5 %. Η μείωση αυτή οφείλεται στο μεγαλύτερο ποσοστό της , στην έλλειψη αγοράς εργασίας , καθώς επίσης και στην έλλειψη ουσιαστικών έργων υποδομής.

ΝΟΜΟΣ ΣΑΜΟΥ

1981: 40.519

1991:

Νησιωτικός νομός που αποτελείται από τις επαρχίες Σάμου και Ικαρίας. Έχει έκταση 778 τετρ. χμ. και πληθυσμό 41.965 κατοίκους.

Ο νομός Σάμου αποτελείται από τα νησιά Σάμο , Ικαρία, Φούρνους και Σαμιοτοπούλα. Το έδαφος του νομού είναι ορεινό και ημιορεινό . Μόνο στα παράλια υπάρχουν στενές πεδινές εκτάσεις .

Η οικονομία του νομού στηρίζεται στην αγροτική παραγωγή με κύρια προϊόντα το κρασί και το λάδι. Οι ελαιώνες και τα αμπέλια καλύπτουν σχεδόν το μισό της καλλιεργήσιμης εκτάσεως.

Στο υπέδαφος της Σάμου έχουν επισημανθεί κοιτάσματα μεταλλευμάτων, σιδήρου, χαλκού , χρωμίτη και αμιάντου. Η βιομηχανία του νομού περιορίζεται στην μεταποίηση και επεξεργασία των αγροτικών προϊόντων . Αξιόλογη βιομηχανική μονάδα είναι η οινοποιία.

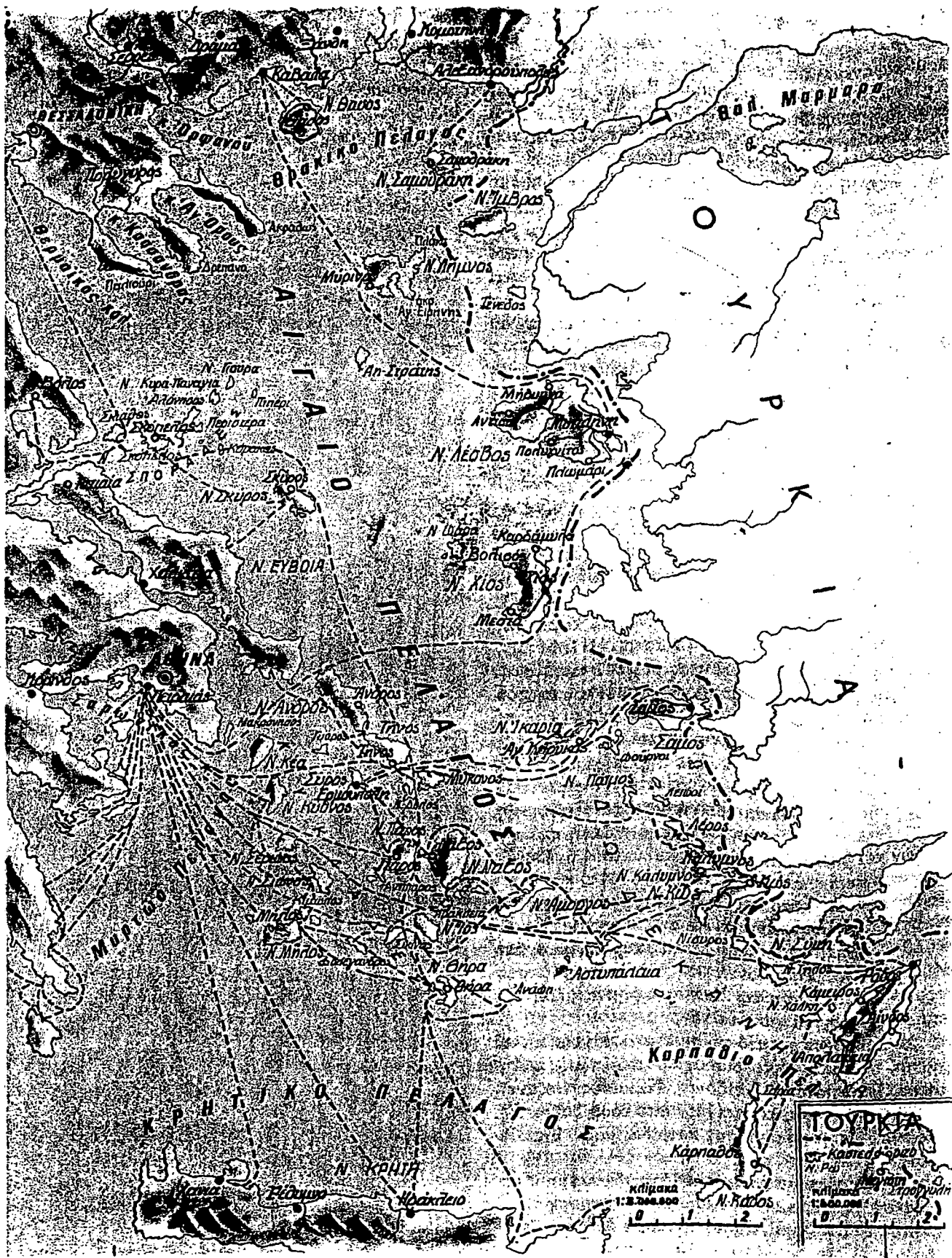
Διοικητικά ο νομός διαιρείται στις επαρχίες Ικαρίας που αποτελείται από 2 δήμους, 11 κοινότητες και πληθυσμό 8.920 κατοίκους, και την επαρχία της Σάμου με 3 δήμους , 32 κοινότητες και πληθυσμό 33.039 κατοίκους.

Παρατηρούμε άνιση κατανομή του πληθυσμού αφού στην επαρχία της Σάμου έχουμε 33.039 κατοίκους, ενώ στην επαρχία της Ικαρίας έχουμε πληθυσμό 8.926 κατοίκους . Επίσης την τελευταία δεκαετία ο πληθυσμός του νομού σημείωσε μείωση περίπου 3,5 %.

ΠΕΡΙΦΕΡΕΙΑ ΝΟΤΙΟΥ ΑΙΓΑΙΟΥ

NOMOI :

- ΔΩΔΕΚΑΝΗΣΟΥ
- ΚΥΚΛΑΔΩΝ



ΧΑΡΤΗΣ ΤΩΝ ΝΗΣΙΩΝ ΤΟΥ ΑΙΓΑΙΟΥ

ΝΟΜΟΣ ΔΩΔΕΚΑΝΗΣΟΥ

1981: 145.071

1991: 163.476

Ο νομός Δωδεκανήσου έχει έκταση 121.017 τετρ. χμ. και πληθυσμό 163.476 κατοίκους . Ο νομός περιλαμβάνει 4 επαρχίες : την επαρχία Καλύμνου με 28.409 κατοίκους, την επαρχία Καρπάθου με 6.411 κατοίκους , την επαρχία της Κω με 27.308 κατοίκους και τέλος την επαρχία της Ρόδου με 101.348 κατοίκους.

Οι τομείς στους οποίους στηρίζεται η οικονομία του νομού είναι οι εξής: Η γεωργία (που αναπτύσσεται κυρίως στην Ρόδο και στην Κω, καλλιεργούνται ελιές , εσπεριδοειδή, σπωροφόρα δέντρα , αρκετά λαχανικά και κηπευτικά.), η αλιεία (που καλύπτει τις τοπικές ανάγκες και τροφοδοτεί τις βιομηχανίες κονσερβών και αλίπαστων), η σπογγαλιεία (που έχει έδρα της την Κάλυμνο). Η κτηνοτροφία έχει οικόσιτη μορφή με μικρή ανάπτυξη . Αξιόλογος είναι ο ορυκτός πλούτος των νησιών. Στην Ρόδο υπάρχει χρωμίτης , γύψος, λιγνίτης. Στην Πάτμο και στην Κω σίδηρος , χαλκός , λιγνίτης , μόλυβδος . Όμως η εκμετάλλευση του ορυκτού πλούτου του νησιού δεν είναι καλά οργανωμένη. Την σημαντικότερη πηγή εισοδήματος για τους κατοίκους του νησιού αποτελεί ο τουρισμός.

Στους παραπάνω τομείς πρέπει να προστεθεί και το σοβαρό εισόδημα που προέρχεται από το ναυτιλιακό συνάλλαγμα. Πολλές χιλιάδες Δωδεκανήσων εργάζονται σαν ναυτικοί στον εμπορικό στόλο. Η οικοτεχνία, η βιοτεχνία και η βιομηχανία είναι σημαντικές.

Διοικητικά ο νομός αποτελείται από τις εξής επαρχίες: την επαρχία της Καλύμνου η οποία περιλαμβάνει 5 δήμους, 1 κοινότητα και πληθυσμό 28.409 κατοίκους, την επαρχία Καρπάθου με 2 δήμους , 9 κοινότητες και πληθυσμό 6.411 κατοίκους, την επαρχία της Κω με 2 δήμους , 7 κοινότητες και πληθυσμό 27.308 κατοίκους και τέλος την επαρχία Ρόδου με 8 δήμους , 40 κοινότητες και πληθυσμό 101.348 κατοίκους.

Κατά την σύγκριση της δεκαετίας 1981-1991 παρατηρούμε άνιση κατανομή του πληθυσμού με μεγαλύτερο αυτόν της επαρχία Ρόδου , αφού από τους 163.000 κατοίκους του νομού ο πληθυσμός της Ρόδου ξεπερνά τις 100.000 κατοίκους. Επίσης την τελευταία δεκαετία επισημάνθηκε αύξηση του πληθυσμού κατά ποσοστό 12,7 %.

ΝΟΜΟΣ ΚΥΚΛΑΔΩΝ

1981: 88.458

1991: 94.005

Νησιωτικός νομός του Αιγαίου Πελάγους έχει έκταση 2.572 τετρ. χμ. και πληθυσμό 94.005 κατοίκους. Περιλαμβάνει 8 επαρχίες της Άνδρου , Θήρας, Κέας , Μήλου, Νάξου, Πάρου , Σύρου και Τήνου, 10 δήμους και 107 κοινότητες. Πρωτεύουσα του νομού είναι η Ερμούπολη .

Η οικονομία του νομού βασίζεται κυρίως στην θάλασσα και τον τουρισμό . Μεγάλο μέρος του πληθυσμού ασχολείται με την αλιεία . Οι στατιστικές παρουσιάζουν την παραγωγή αλιευμάτων των Κυκλάδων ως μία από τις μεγαλύτερες. Επίσης απασχολείται στην εμπορική ναυτιλία . Σημαντική πηγή εισοδήματος αποτελούν τα ναυτιλιακά εμβάσματα των ναυτικών για τις οικογένειες τους. Αξιόλογος είναι και ο πλούτος από την αξιοποίηση των πετρωμάτων, μεταλλευμάτων και ορυκτών στα ορυχεία και στα μεταλλεία .

Σημαντικότετη πηγή εισοδήματος είναι ο τουρισμός ο οποίος κατά τα τελευταία χρόνια παρουσιάζει μεγάλη ανάπτυξη.

Διοικητικά ο νομός Κυκλάδων αποτελείται : από την επαρχία Άνδρου, που αποτελείται από 1 δήμο, 23 κοινότητες και πληθυσμό 8.781 κατοίκους , την επαρχία Θύρας με 1 δήμο , 18 κοινότητες και πληθυσμό 12.333 κατοίκους, την επαρχία Κέας με 4 κοινότητες και πληθυσμό 3.419, την επαρχία Μήλου με 2 δήμους , 4 κοινότητες και πληθυσμό 8.173 κατοίκους , την επαρχία Νάξου με 1 δήμο, 31 κοινότητες και πληθυσμό 17.093 κατοίκους, την επαρχία Πάρου με 1 δήμο, 7 κοινότητες και πληθυσμό 10.410 κατοίκους, την επαρχία Σύρου με 3 δήμους , 8 κοινότητες και πληθυσμό 26.049 κατοίκους, και τέλος την επαρχία Τήνου με 1 δήμο, 12 κοινότητες και 7.747 κατοίκους.

Οι Κυκλάδες παρουσιάζουν πολύ μικρή οικιστική ανάπτυξη και η μεγαλύτερη πυκνότητα οικισμών παρατηρείται κοντά στην πρωτεύουσα κάθε νησιού. Ο πληθυσμός την τελευταία δεκαετία παρουσίασε μικρή αύξηση ύψους 6,3 %.

ΠΕΡΙΦΕΡΕΙΑ ΚΡΗΤΗΣ

NOMOI:

- ΗΡΑΚΛΕΙΟΥ
- ΛΑΣΙΘΙΟΥ
- ΡΕΘΥΜΝΗΣ
- ΧΑΝΙΩΝ

Συγκοινωνία: Η συγκοινωνία με την Κρήτη γίνεται από τη θάλασσα. Καθημερινά σχεδόν υπάρχουν αεροπορικά δρομολόγια από τον Πειραιά για τα Χανιά, το Ηράκλειο και το Ρέθυμνο. Τα τελευταία χρόνια έχουν δρομολογηθεί μεγάλα φέρρυ-μπωτ, για τη μεταφορά φορτωμένων και μη αυτοκινήτων. Υπάρχει επίσης και καθημερινή αεροπορική συγκοινωνία Αθηνών—Χανίων και Αθηνών—Ηράκλειου. Οι πόλεις και οι κωμοπόλεις της Κρήτης εξυπηρετούνται με αυτοκινητόδρομους.

Ιστορία: Πανάρχαιη είναι η ιστορία της Κρήτης. Σημάδια της λαμπρής ιστορίας της βρίσκονται στις μνημειακά κρημνά, στις βυζαντινές εκκλησίες και

μοναστήρια, στα μενεσιάνικα κάστρα, σε όλο το έδαφος της Κρήτης.

Η Κρήτη στα 2000 π.Χ. ήταν ένα ισχυρότατο θαλάσσιο κράτος, με πρωτεύουσα την Κνωσό, που κυριαρχούσε όχι μόνο στο Αιγαίο, αλλά και σε ολόκληρη τη Μεσόγειο θάλασσα. Την εποχή αυτή η Κρήτη στάθηκε το λαμπρό εκπολιτιστικό κέντρο του Αιγαίου πελάγους.

Γύρω στα 1400 π.Χ. η Κρήτη υποδουλώθηκε στους Αχαιούς και λίγο αργότερα στους Δωριείς. Μετά τη δωρική εισβολή διαλύθηκε το μεγάλο Κρητικό κράτος και σχηματίστηκαν διάφορα ανεξάρτητα κράτη—πόλεις, που βρίσκονταν σε συνεχείς εμφύλιους πολέμους μεταξύ τους, εξαιτίας των ο-

ποίων, η δύναμη και ο πολιτισμός της έχασε ένα μεγάλο μέρος από την προηγούμενη λάμψη του. Οι πόλεις—κράτη όμως Κνωσός, Γόρτυνα, Κυδωνία, Άπτερα, Ιεράπετρα, Λατώ, Πραισός κ.ά. απέκτησαν μεγάλη δύναμη. Στη Γόρτυνα, που βρισκόταν 45 χλμ. νότια του Ηράκλειου, πάνω στο δρόμο, που οδηγεί στη Φαιστό και που ήταν μια από τις ισχυρότερες κρητικές πόλεις, διακρίνονται στα ερείπιά της, που αποκάλυψαν οι ανασκαφές, σημάδια όλων των εποχών, από τα προϊστορικά χρόνια, ως τα ρωμαϊκά, οπότε ήταν και πρωτεύουσα της Κρήτης.

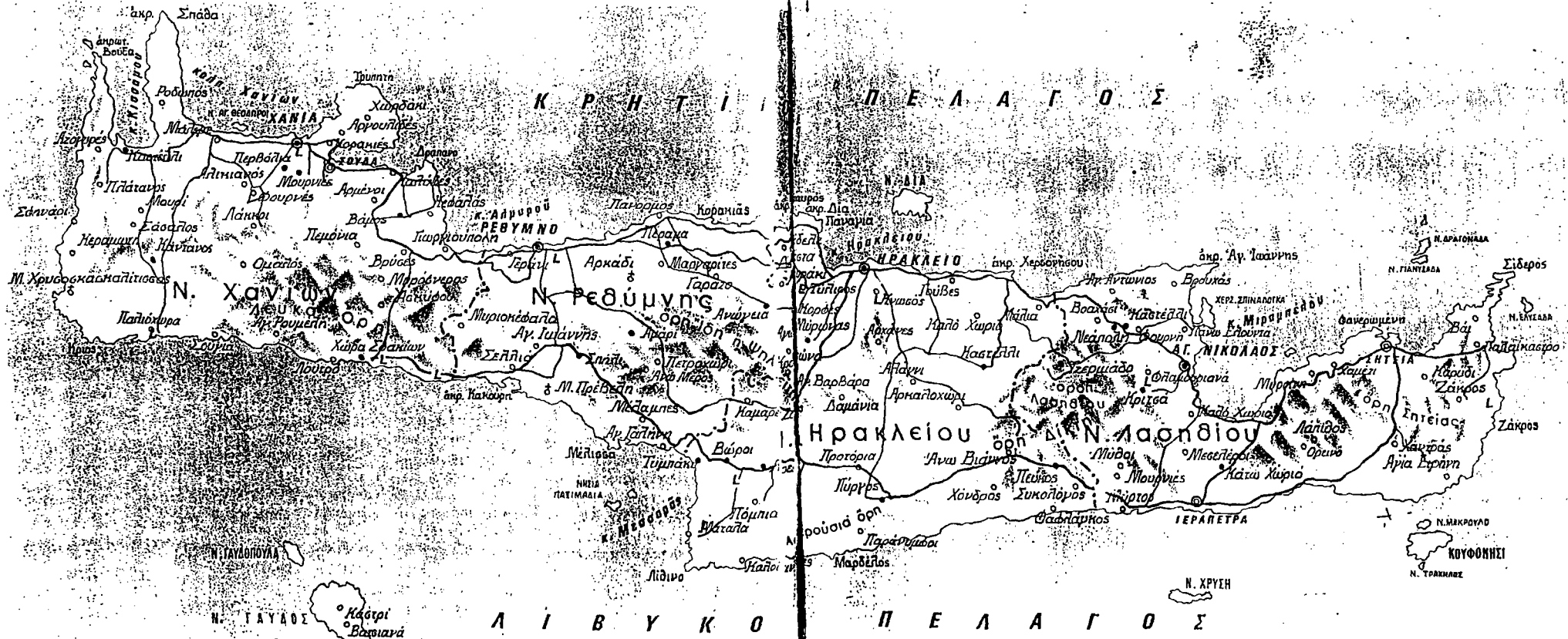
Το 66—67 π.Χ. η Κρήτη υποτάχθηκε στους Ρωμαίους και έμεινε σαν ρωμαϊκή επαρχία, μαζί με την Κυρηναική, ως το 395 μ.Χ. Το έτος αυτό

περιήλθε στο Βυζάντιο. Σαν τμήμα της Βυζαντινής αυτοκρατορίας, η μεγαλόνησος υπέστη μεγάλες επιδρομές από τους Άραβες, που το 825 π.Χ. την κατέκτησαν.

Από τους Άραβες απελευθερώθηκε το 960, ύστερα δηλαδή από 135 χρόνια δουλείας, από το Βυζαντινό στρατηγό Νικηφόρο Φωκά.

Κατά τη Βυζαντινή εποχή, ο χριστιανισμός αναζωογονήθηκε στην Κρήτη και μαζί του άρχισε η ανάπτυξη της βυζαντινής ζωγραφικής. Κάπου χίλιες βυζαντινές εκκλησίες, μικρές και μεγάλες, τοιχογραφημένες, σώζονται ερειπωμένες σε πόλεις και σε απομακρυσμένα σημεία του νησιού. Στο ιστορικό μουσείο του Ηράκλειου, φυλάγεται

ΧΑΡΤΗΣ ΚΡΗΤΗΣ



ΝΟΜΟΣ ΛΑΣΙΘΙΟΥ

1981: 70.053

1991: 71.279

Ένας από τους τέσσερις νομούς της Κρήτης ο οποίος καταλαμβάνει το ανατολικό τμήμα του νησιού. Έχει έκταση 1818 τετρ. χμ και πληθυσμό 71.279 κατοίκους. Πρωτεύουσα του νομού ο Άγιος Νικόλαος. Συνορεύει Δ με τον νομό Ηρακλείου και βρέχεται Β από το Κρητικό πέλαγος, Α από το καρπάθιο και Ν από το Λιβυκό.

Η περιοχή του νομού Λασιθίου είναι καθαρά γεωργική και κτηνοτροφική. Η ελαιοκαλλιέργεια καταλαμβάνει μεγάλες εκτάσεις και το λάδι που παράγεται είναι εξαιρετικής ποιότητας.

Καλλιεργούνται επίσης μηλιές, καστανιές, αμυγδαλιές, αχλαδιές, αμπέλια, όσπρια, σιτηρά, λαχανικά, και κηπουρικά. Η κτηνοτροφία είναι αρκετά αναπτυγμένη. Η αλιεία δεν διεξάγεται συστηματικά παρόλο που υπάρχουν ευνοϊκές προϋποθέσεις για την καλύτερη απόδοση της. Τα τελευταία χρόνια ο τόπος συγκεντρώνει μεγάλο αριθμό τουριστών.

Ο νομός διαιρείται σε 4 επαρχίες της Ιεράπετρας, του Λασιθίου, του Μιραμπέλλου, και της Σητείας. Ο νομός Λασιθίου αποτελείται από 1 δήμο, και 34 κοινότητες.

Ο πληθυσμός παρουσίασε μια ελάχιστη αύξηση περίπου την δεκαετία του 1991.

ΝΟΜΟΣ ΗΡΑΚΛΕΙΟΥ

1981: 243.622

1991: 264.906

Ο μεγαλύτερος σε έκταση και πληθυσμό νομός, από τους τέσσερις της Κρήτης. Έχει έκταση 2.641τχλμ και πληθυσμό 264.906 κατοίκους.

Ορίζεται Α από τον νομό Λασιθίου, Δ από το νομό Ρεθύμνου, Β βρέχεται από το κρητικό πέλαγος και Ν από το Λιβυκό πέλαγος. Καταλαμβάνει το μεγαλύτερο, ομαλότερο, ευφορότερο και περισσότερο κατοικημένο τμήμα του νησιού. Ο νομός Ηρακλείου είναι ένα από τα πιο σπουδαία γεωργικά, και βιομηχανικά κέντρα της Ελλάδας.

Έχουμε ανεπτυγμένη κτηνοτροφία και η βιομηχανία βρίσκεται σε ανάπτυξη τα τελευταία χρόνια και περιλαμβάνει κυρίως επεξεργασίας αγροτικών προϊόντων. Σημαντικός οικονομικός παράγοντας του νομού είναι ο τουρισμός, που βρίσκεται σε μεγάλη ανάπτυξη τα τελευταία χρόνια.

Ο νομός Ηρακλείου διαιρείται στις εξής επαρχίες Βιάννου, Καινούργιου, Μαλεβιζίου, Μονοφατσίου, Πεδιάδος, Πυργιωτίσσης, και Τεμένους .Ο πληθυσμός του νομού αυξήθηκε, την τελευταία δεκαετία περίπου 9 τοις εκατό. Η αύξηση αυτή μπορεί να οφείλεται τόσο στην βιομηχανική ανάπτυξη, όσο και στο γεγονός ότι η συγκοινωνία του νομού βρίσκεται σε καλή κατάσταση. Η ατμοπλοϊκή και η αεροπορική συγκοινωνία παρουσιάζουν επίσης μεγάλη κίνηση. Αυτό έχει σαν αποτέλεσμα ο νομός να μην είναι απομονωμένος από την υπόλοιπη Ελλάδα.

ΝΟΜΟΣ ΡΕΘΥΜΝΟΥ

1981: 62.634

1991: 70.095

Νομός που βρίσκεται στο δυτικό τμήμα της Κρήτης ανάμεσα στους νομούς Χανίων και Ηρακλείου. Έχει έκταση 1496 τετρ. χμ και πληθυσμό 70.095 κατοίκους. Πρωτεύουσα είναι το Ρέθυμνο. Η οικονομία του νομού βασίζεται στην αγροτική παραγωγή. Η βόρεια παραλία του νομού αποτελεί το μεγαλύτερο ελαιώνα της περιοχής της Μεσογείου. Μεγάλες εκτάσεις καταλαμβάνουν και οι χαρουπιές. Όλη σχεδόν η παραγωγή εξάγεται στις χώρες της Ευρωπαϊκής αγοράς, το Ισραήλ, και την Αμερική ως ζωοτροφή ή ως ύλη για βιομηχανική επεξεργασία. Τρίτη έρχεται η αμπελοκαλλιέργεια.

Στον τομέα της κτηνοτροφίας και της αλιείας υπάρχει σχετική ανάπτυξη. Η βιομηχανία είναι σχεδόν ανύπαρκτη και περιορίζεται στην επεξεργασία των αγροτικών προϊόντων .

Ο νομός χωρίζεται σε 4 επαρχίες Αγ. Βασιλείου, Αμαρίου, Μυλοποτάμου, και Ρεθύμνης. Ο νομός αποτελείται από 3 δήμους και 127 κοινότητες . Σε σύγκριση με την δεκαετία του 1981 υπάρχει μια διαφοροποίηση ως προς τους δήμους και τις κοινότητες . Υπήρχαν μόνον δυο δήμοι και 131 κοινότητες . Παρατηρούμε δηλαδή ότι αυξήθηκαν οι δήμοι και μειώθηκαν οι κοινότητες. Επίσης ο πληθυσμός αυξήθηκε κατά 12% τα τελευταία επτά χρόνια σε σύγκριση με την δεκαετία του 1981.

ΝΟΜΟΣ ΧΑΝΙΩΝ

1981: 125.856

1991: 133.774

Καταλαμβάνει το δυτικό τμήμα της Κρήτης. Συνορεύει προς Α με το νομό Ρεθύμνης και βρέχεται ΒΔ και Ν από τη Μεσόγειο θάλασσα. Ο νομός Χανίων έχει έκταση 2376 τετρ. χμ και πληθυσμό 133.774 κατοίκους.

Ο νομός Χανίων είναι πλουσιότερος της Κρήτης με σημαντικότερη γεωργική παραγωγή . Καλλιεργούνται λαχανικά, αμπέλια, σιτηρά, όσπρια, ελιές, εσπεριδοειδή, κτηνοτροφικά, φυτά κλπ. Η κτηνοτροφία είναι ανεπτυγμένη. Το υπέδαφος είναι πλούσιο σε λυγνίτη, σιδηρομεταλλεύματα, και γύψο. Αναπτυγμένη είναι η αλιεία. Η βιομηχανία απασχολείται κυρίως με την αξιοποίηση της τοπικής παραγωγής(χαρτοβιομηχανία, υφαντουργία, κατεργασία δερμάτων, οινοποιία, ελαιοτριβεία κλπ. Τα λιμάνια του νομού έχουν αξιόλογη εμπορική κίνηση. Τέλος σημαντική πηγή πλούτου αποτελεί ο τουρισμός

Ο νομός Χανίων περιλαμβάνει την επαρχία Αποκορώνου

με 34 κοινότητες, την επαρχία Κίσσαμου με 1 δήμο και 51 κοινότητες, την επαρχία Κυδωνίας με 4 δήμους και 46 κοινότητες, την επαρχία Σελινιού με 2 δήμους και 9 κοινότητες και τέλος την επαρχία των Σφακιών με 9 κοινότητες.

Έχουμε δηλαδή συνολικά 7 δήμους και 152 κοινότητες και πληθυσμό 133.774 κατοίκους έναντι δυο δήμων , 161 κοινοτήτων και πληθυσμού 125.856 κατοίκους την δεκαετία του 1981.ο πληθυσμός δηλαδή αυξήθηκε περίπου 8,6%.

ΠΙΝΑΚΑΣ Ι

Κατὰ Νομούς και Επαρχίες

(Πληθυσμός απογραφής 5ης Απριλίου 1981)

Αύξων Αριθμός	Νομοί ('Εδρα)	Επαρχίες ('Εδρα)	Δήμοι	Κοινοότητες	Πληθυσμός	Αύξων Αριθμός	Νομοί ('Εδρα)	Επαρχίες ('Εδρα)	Δήμοι	Κοινοότητες	Πληθυσμός		
1	Αιτωλίας και Ακαρνανίας (Μεσολόγγιον)	Βάλτου (Αμοιλοχία) ..	1	30	29.619	14	Ζακύνθου (Ζάκυνθος)	Ζακύνθου (Ζάκυνθος) ..	1	46	30.044		
		Βονίτσης και Ξηρομέρου (Βόνιτσα)	-	41	11.937			Σύνολο	1	46	30.044		
		Μεσολογγίου (Μεσολόγγιον)	2	35	46.010			15	Ηλείας (Πύργος)	Ηλείας (Πύργος)	6	149	128.920
		Ναυπακτίας (Ναύπακτος)	1	66	23.004					Ολυμπίας (Ανδρίτσανα)	2	60	31.385
		Τριγωνίδος (Αγρίνιον) ..	1	61	79.194					Σύνολο	8	209	160.305
Σύνολο	5	233	219.764	16	Ημαθίας (Βέροια)	Ημαθίας (Βέροια)	2	47	100.437				
2	Αργολίδος (Ναύπλιον)	'Αργους ('Αργος)	1			37	43.611	Ναούσης (Νάουσα)	1	14	33.313		
		Ερμιονίδος (Κρανίδιον)	1			7	12.222	Σύνολο	3	61	133.750		
		Ναυπλίας (Ναύπλιον) ..	1	28	37.187	17	Ηρακλείου (Ηράκλειον)	Βιάννου ('Ανω Βιάννος)	-	11	5.526		
Σύνολο	3	72	93.020	Καινούργιου (Μοίραϊς) ..	1			30	21.300				
3	Αρκαδίας (Τρίπολις)	Γορτυνίας (Δημητσάνα)	1	78	22.717			Μαλεβιζίου ('Αγιος Μύρων)	-	31	18.860		
		Κυνουρίας (Λεονίδιον) ..	1	44	25.300			Μονορατίου (Πύργος) ..	-	38	28.865		
		Μαντινείας (Τρίπολις) ..	2	74	47.286			Πεδιάδος (Καστέλλιον) ..	-	62	38.574		
Μεγαλοπόλεως (Μεγαλόπολις)	1	49	12.629	Πυργιωτίσσης (Βόρρι) ..	-	11	9.734						
Σύνολο	5	245	107.932	Τεμένους (Ηράκλειον) ..	2	8	120.763						
4	'Αρτης ('Αρτα)	'Αρτης ('Αρτα)	1	82	80.044	Σύνολο	3	191	243.622				
		Σύνολο	1	82	80.044	18	Θεσπρωτίας (Ηγουμενίτσα)	Θυάμιδος (Ηγουμενίτσα)	1	16	13.959		
5	Αττικής (Αθήναι)	Αιγίνης (Αίγινα)	1	5	11.893			Μαργαριτίου (Μαργαριτίον)	-	8	5.205		
		Αττικής (Αθήναι)	42	55	2.756.174			Σουλίου (Παραμυθία) ..	1	30	11.322		
		Κυθήρων (Κύθηρα)	-	14	3.469	Φιλιατών (Φιλιάται) ..	1	45	10.792				
Μεγαρίδος (Μέγαρα) ..	6	3	74.741	Σύνολο	3	99	41.278						
Πειραιώς (Πειραιεύς)	9	3	508.607	19	Θεσσαλονίκης (Θεσσαλονίκη)	Θεσσαλονίκης (Θεσ/νίκη)	9	62	816.063				
Τροιζηνίας (Πόρος)	2	9	11.808			Λαγκαδά (Λαγκαδάς)	2	53	55.517				
'Υδρας ('Υδρα)	1	-	2.732			Σύνολο	15	111	871.580				
Σύνολο	69	81	3.369.424	20	Ιωαννίνων (Ιωάννινα)	Δωδώνης (Ιωάννινα) ..	1	234	125.250				
6	Αχαΐας (Πάτραι)	Αιγιαλείας (Αίγιον) ..	1			56	46.412	Κονίτσης (Κόνιτσα) ..	1	39	9.663		
		Καλαβρύτων (Καλάβρυτα)	2			68	19.394	Μετσόβου (Μέτσοβον)	1	5	5.664		
		Πατρών (Πάτραι)	1	114	209.387	Παγωνίου (Δελβινάκιον)	1	31	6.727				
Σύνολο	4	238	275.193	21	Καβάλας (Καβάλα)	Σύνολο	4	309	147.304				
7	Βοιωτίας (Λεβαδεία)	Θηβών (Θήβαι)	1			36	58.255	Θάσου (Θάσος)	1	9	13.111		
		Λεβαδείας (Λεβαδεία) ..	5			32	58.920	Καβάλας (Καβάλα) ..	1	15	70.727		
		Σύνολο	6	68	117.175	Νέστου (Χρυσούπολις) ..	1	24	23.114				
8	Γρεβενών (Γρεβενά)	Γρεβενών (Γρεβενά) ..	2	68	36.421	Παγγαίου (Ελευθερούπολις)	1	27	28.266				
		Σύνολο	2	68	36.421	Σύνολο	4	75	135.218				
9	Δράμας (Δράμα)	Δράμας (Δράμα)	4	66	94.772	22	Καρδίτσας (Καρδίτσα)	Καρδίτσας (Καρδίτσα) ..	4	140	124.930		
		Σύνολο	4	66	94.772			Σύνολο	4	140	124.930		
10	Δωδεκανήσου (Ρόδος)	Καλύμνου (Κάλυμνος) ..	5	1	26.941	23	Καστορίας (Καστορία)	Καστορίας (Καστορία) ..	2	62	53.169		
		Καρπάθου (Κάρπαθος) ..	2	9	5.833			Σύνολο	2	62	53.169		
		Κώ (Κώ)	2	7	21.334			24	Κερκύρας (Κέρκυρα)	Κερκύρας (Κέρκυρα) ..	1	102	97.102
		Ρόδου (Ρόδος)	5	43	90.963					Παζών (Παζοί)	-	4	2.375
		Σύνολο	14	60	145.071					Σύνολο	1	106	99.477
11	'Εβρου (Αλεξανδρούπολις)	Αλεξανδρουπόλεως (Αλεξανδρούπολις)	1	13	50.684	25	Κεφαλληνίας (Αργοστόλιον)	Ιθάκης (Ιθάκη)	1	7	3.648		
		Διδυμοτείχου (Διδυμοτείχον)	1	29	35.796			Κραναίας (Αργοστόλιον)	1	28	15.734		
		Ορεστιάδος (Ορεστιάς)	1	25	42.226			Πάλης (Αηγιούριον) ..	1	13	6.768		
		Σαμοθράκης (Σαμοθράκη)	-	1	2.871			Σάμης (Σάμη)	-	23	5.097		
		Σουφλίου (Σουφλίον) ..	1	12	16.909			Σύνολο	3	76	31.297		
Σύνολο	4	80	148.486	26	Κιλκίς (Κιλκίς)	Κιλκίς (Κιλκίς)	1	60	61.372				
12	Ευβοίας (Χαλκίς)	Ιστιαίας (Ιστιαία)	2			24	22.930	Παιονίας (Γουμένισσα)	1	18	20.190		
		Καρυστίας (Κάρυστος) ..	3			66	47.311	Σύνολο	2	78	81.562		
		Χαλκίδος (Χαλκίς)	3	67	118.169	27	Κοζάνης (Κοζάνη)	Βοΐτου (Σιάτιστα)	1	53	24.989		
Σύνολο	8	157	188.410	Βορδαίας (Ποσειδαιός) ..	1			29	44.400				
13	Ευρυτανίας (Καρπενήσιον)	Ευρυτανίας (Καρπενήσιον)	1	31	26.132			Κοζάνης (Κοζάνη)	2	67	77.662		
		Σύνολο	1	31	26.132	Σύνολο	4	154	147.051				

Αύξων Αριθμός	Νομοί ('Εδρα)	Επαρχίες ('Εδρα)	Δήμοι	Κοινοτή-τες	Πληθυσμός	Αύξων Αριθμός	Νομοί ('Εδρα)	Επαρχίες ('Εδρα)	Δήμοι	Κοινοτή-τες	Πληθυσμός		
28	Κορινθίας (Κόρινθος)	Κορινθίας (Κόρινθος) ..	3	121	123.042	39	Πιερίας (Κατερίνη)	Πιερίας (Κατερίνη)	4	51	106.859		
		Σύνολο	3	121	123.042			4	51	106.859			
29	Κυκλάδων (Ερμούπολις)	Άνδρου (Άνδρος) ..	1	23	9.020	40	Πρεβέζης (Πρέβεζα)	Νικηπόλεως και Πάργας (Πρέβεζα)	4	66	55.915		
		Θήρας (Θήρα)	-	26	11.384			41	Ρεθύμνης (Ρέθυμνον)	Σύνολο	4	66	55.915
		Κέας (Κέα)	-	5	4.287	Αγ. Βασιλείου (Σπήλιον)	-			26	8.839		
		Μήλου (Μήλος)	-	11	8.287	Αμαρίου (Αμάριον) ..	-	26	6.048				
		Νάξου (Νάξος)	1	21	14.037	Μυλοποτάμου (Πέραμα)	1	38	17.861				
		Πάρου (Πάρος)	-	8	8.516	Ρεθύμνης (Ρέθυμνον) ..	1	41	29.886				
Σύρου (Ερμούπολις) ..	3	8	25.199	Σύνολο	2	131	62.634						
Τήνου (Τήνος)	1	12	7.731										
30	Λακωνίας (Σπάρτη)	Γυθείου (Γύθειον)	1	24	9.386	42	Ροδόπης (Κομοτηνή)	Κομοτηνής (Κομοτηνή)	1	27	83.814		
		Επιδαύρου Λιμηράς (Μολάοι)	1	50	30.893			Σαπών (Σάπαι)	1	9	24.143		
		Λακεδαιμόνος (Σπάρτη)	1	73	48.847	Σύνολο	2	36	107.957				
		Οιτύλου (Αρεόπολις) ..	-	17	4.092	43	Σάμου (Σάμος)	Ικαρίας (Αγ. Κήρυκος) ..	1	12	8.885		
Σύνολο	3	164	93.218	Σάμου (Σάμος)	2			33	31.634				
31	Λαρίσης (Λάρισα)	Αγιάς (Άγιά)	-	21	14.477	44	Σερρών (Σέρραι)	Βισαλτίας (Νιγρίτα) ..	1	29	29.988		
		Ελασσόνας (Ελασσών) ..	1	40	41.979			Σερρών (Σέρραι)	2	48	98.182		
		Λαρίσης (Λάρισα)	1	56	139.738			Συντακτής (Σιδηρόκαστρο)	1	31	37.609		
		Τυρνάβου (Τύρναβος) ..	1	16	35.788			Φυλλιδος (Νέα Ζίγηη) ..	-	36	30.468		
		Φαρσάλων (Φάρσαλα) ..	1	27	22.313			Σύνολο	4	144	196.247		
32	Λασιθίου (Άγ.Νικόλαος)	Ιεραπέτρας (Ιεραπέτρα)	1	16	19.309	45	Τριτάλων (Τρίταλα)	Καλαμπάκας (Καλαμπ.)	1	50	29.203		
		Λασιθίου (Τζερμιάδον)	-	12	5.142			Τριτάλων (Τρίταλα) ..	3	92	105.004		
		Μιραμπέλλου (Νεάπολις)	2	23	23.446	Σύνολο	4	142	134.207				
		Σητείας (Σητεία)	1	35	22.156	46	Φθιώτιδος (Λαμία)	Δομοκού (Δομοκός) ..	1	31	15.966		
Σύνολο	4	86	70.053	Λοκρίδος (Α-αλάντη) ..	3			39	47.167				
33	Λέσβου (Μυτιλήνη)	Αἴμνου (Αἴθρινα)	1	32	16.017	47	Φλωρίνης (Φλώρινα)	Φθιώτιδος (Λαμία)	3	110	98.862		
		Μηθύμνης (Μηθύμνη)	2	26	23.686			Σύνολο	7	180	161.995		
		Μυτιλήνης (Μυτιλήνη)	4	32	57.960			48	Φωκίδος (Άμφισσα)	Δωρίδος (Λιδωρίκιον) ..	-	56	15.138
		Πλωμαρίου (Πλωμάριον)	1	8	6.957					Παρνασσίδος (Άμφισσα)	2	33	29.084
Σύνολο	8	98	104.620	Σύνολο	2	89	44.222						
34	Λευκάδος (Λευκάς)	Λευκάδος (Λευκάς)	1	45	21.863	49	Χαλκιδικής (Πολύγυρος)	Αρναίας (Αρναία)	2	15	17.839		
		Σύνολο	1	45	21.863			Χαλκιδικής (Πολύγυρος)	3	54	61.197		
35	Μαγνησίας (Βόλος)	Αλμυρού (Αλμυρός) ..	1	19	20.347	50	Χανίων (Χανιά)	Σύνολο	5	69	79.036		
		Βόλου (Βόλος)	3	53	151.741			Αποκορώνου (Βάμος) ..	-	34	11.972		
		Σκοπέλου (Σκόπελος)	2	3	10.134			Κισσάμου (Καστέλλιον)	1	51	19.938		
36	Μεσσηνίας (Καλαμάτα)	Καλαμών (Καλαμάτα) ..	1	60	63.344	51	Χίου (Χίος)	Κυδωνίας (Χανιά)	1	51	84.149		
		Μεσσήνης (Μεσσήνη) ..	3	78	32.673			Σελίνου (Κάνδανος) ..	-	16	7.313		
		Πυλίας (Πύλος)	1	63	27.626			Σφακίων (Χ.Σφακίων) ..	-	9	2.484		
		Τριφυλίας (Κυπαρισσία)	3	71	36.175			Σύνολο	2	161	125.856		
Σύνολο	8	272	159.818	Σύνολο	4	56	49.865						
37	Ξάνθης (Ξάνθη)	Ξάνθης (Ξάνθη)	2	35	88.777	51	Χίου (Χίος)	Χίος (Χίος)	4	56	49.865		
		Σύνολο	2	35	88.777			Σύνολο	4	56	49.865		
38	Πέλλης (Έδεσσα)	Αλωπηγίας (Αριδαία) ..	1	30	28.857	-	Άγιον Όρος (Καρυαί)	Άγιον Όρος (Καρυαί)	-	-	1.472		
		Γιαννιτσών (Γιαννιτσά)	1	31	61.969			Σύνολο	-	-	1.472		
		Έδεσσης (Έδεσσα)	1	24	41.560			Γενικό Σύνολο	276	57.619	9.740.417		
		Σύνολο	3	85	132.386								

ΠΙΝΑΚΑΣ ΙΙ

Κατά Δήμους και Κοινότητες
(Πληθυσμός απογραφής 5ης Απριλίου 1981)

Αύξων Αριθμός	Δήμοι και Κοινότητες	Πληθυσμός	Αύξων Αριθμός	Δήμοι και Κοινότητες	Πληθυσμός	Αύξων Αριθμός	Δήμοι και Κοινότητες	Πληθυσμός
---------------	----------------------	-----------	---------------	----------------------	-----------	---------------	----------------------	-----------

Α. ΝΟΜΟΣ ΑΙΤΩΛΙΑΣ ΚΑΙ ΑΚΑΡΝΑΝΙΑΣ

1. Επαρχία Βάλτου			31	Πεναλόφου	1.167	7	Λνω Χώρας	381
	Δήμοι :		32	Περραιάς	390	8	Αραχόθης	296
1	Αμφιλοχίας	5.034	33	Πλαγιάς	808	9	Ασπριάς	230
	Κοινότητες :		34	Πογωνιάς	471	10	Αρροζυλιάς	222
1	Αγριδίου	378	35	Προδρόμου	376	11	Αγλαδοκάστρου	161
2	Αλευράδας	341	36	Ριγανής	571	12	Βασιλικής	382
3	Αμοργιανών	664	37	Σκουρτούς	359	13	Βελβίνας	114
4	Αμπελακίου	1.092	38	Στρογγυλοβουνίου	328	14	Βλαχομάνδρας	171
5	Ανοιξιάτικου	1.482	39	Τρόφου	1.176	15	Βομβοκούς	172
6	Βαρετάδας	623	40	Φυτειών	2.381	16	Γαβρολίμνης	407
7	Βρουβιανών	474	41	Χρυσοβίτης	441	17	Γάρβρου	78
8	Γιαννοπούλων	344		Σύνολο Επαρχίας	41.937	18	Γραμμένης Οξιάς	94
9	Εμπεσού	869		3. Επαρχία Μεσολογγίου		19	Γρηγορίου	52
10	Καστρακίου	694		Δήμοι :		20	Δάφνης	688
11	Κεχρινιάς	778	1	Αιτωλικού	5.265	21	Δενδροχωρίου	29
12	Λεπενεύς	2.581	2	Μεσολογγίου	11.375	22	Διασελλανίου	156
13	Λουτρού	1.289		Κοινότητες :		23	Δορβιτσιάς	191
14	Μαλεσιάδας	759	1	Αγγελοκάστρου	1.672	24	Ελατόβρυσης	71
15	Ματσουκίου	370	2	Αγίου Ανδρέου	921	25	Ελατούς	229
16	Μενιδίου	1.295	3	Αγίου Γεωργίου	977	26	Ελευθεριανής	193
17	Μπαμπαλιού	257	4	Αγίου Ηλία	263	27	Καλαβρούζης	150
18	Οχθίων	617	5	Αγίου Θωμά	734	28	Καλλονής	59
19	Πατιοπούλου	752	6	Άκρων	251	29	Καστανέας	117
20	Περδικακίου	602	7	Άνω Κερασόβου	478	30	Καταφυγίου	300
21	Πετρώνας	447	8	Άνω Κουδουνίου	127	31	Κάτω Χώρας	58
22	Σαρδινίων	882	9	Γαβαλούς	1.477	32	Κεντρικής	124
23	Σπάρτου	747	10	Γαλατά	1.226	33	Κλειπάς	158
24	Σταθά	508	11	Γουριάς	1.124	34	Κοκκινοχωρίου	139
25	Στάνου	1.435	12	Γραμματικών	1.104	35	Κρουνηριών	63
26	Στράτου	1.139	13	Δαφνιά	432	36	Κυδανέας	53
27	Σφήνας	510	14	Ελληνικών	429	37	Λεύκας	43
28	Τρικιλίων	389	15	Ευρηχωρίου	1.840	38	Λιβαδακίου	56
29	Φλωριάδας	1.052	16	Ζευγαρακίου	1.082	39	Λιμνίτισης	123
30	Χαλκιοπούλων	1.220	17	Κάτω Κερασόβου	608	40	Λυγιά	636
	Σύνολο Επαρχίας	29.619	18	Κάτω Μακρυνούς	887	41	Μακωνείας	435
2. Επαρχία Βονίτισης και Ξηρομέρου			19	Κλεισορεμάτων	561	42	Μαμουλάδας	313
	Κοινότητες :		20	Λυσимаχειάς	692	43	Μανδρινής	23
1	Αγίου Νικολάου	513	21	Μακρυνούς	425	44	Μηλέας	109
2	Αγραμπέλων	216	22	Μάστρου	628	45	Μολυκρείου	432
3	Αετού	787	23	Ματαράγκας	2.160	46	Νεοκάστρου	33
4	Αρχοντοχωρίου	1.181	24	Μεσσαρίτης	500	47	Νεοχωρίου	231
5	Αστακού	2.724	25	Μουσούρων	306	48	Ξηροπηγάδου	342
6	Αχυρών	7	26	Νεοχωρίου	3.725	49	Παλαιοπήργου	346
7	Βάρνακα	457	27	Παλαιοχωρίου	385	50	Παλαιοχωρακίου	116
8	Βασιλοπούλου	782	28	Παπαδατών	1.600	51	Περδιοβρύσης	67
9	Βάτου	53	29	Περιωρίου	263	52	Περίστης	149
10	Βλιζιανών	379	30	Ποταμούλας	42	53	Πέρκου	132
11	Βονίτισης	3.836	31	Ρετσινών	207	54	Πιτιναιίκων	288
12	Γουριανίτισης	721	32	Σταμνιάς	1.321	55	Πλατάνου	358
13	Δρυμού	706	33	Τριωνίου	343	56	Πόδου	14
14	Θυρίου	1.258	34	Φραγκουλαϊκίων	101	57	Ποκίστης	197
15	Κανδήλας	1.260	35	Χρυσοβεργίου	482	58	Ριγανίου	295
16	Καραϊσκάκη	799		Σύνολο Επαρχίας	46.010	59	Σίμου	244
17	Κατούνας	3.157		4. Επαρχία Ναυπακτίας		60	Σκάλας	223
18	Κατοχής	2.774		Δήμοι :		61	Στρανώμης	248
19	Κομπωτής	559	1	Ναυπάκτου	9.012	62	Στόλιας	157
20	Κονοπίνας	745		Κοινότητες :		63	Τερψιθέας	294
21	Λεσινίου (Παλαιοκατούνας)	925	1	Αγίου Δημητρίου	102	64	Τρικόρφου	475
22	Μαχαιρά	600	2	Αμπελακιοκωτίσης	187	65	Φαμίλλας	270
23	Μοναστηρακίου	1.830	3	Αναβρυτής	139	66	Χόμορης	115
24	Μπαμπίνης	528	4	Ανθοφύτου	139		Σύνολο Επαρχίας	23.004
25	Μότικα	756	5	Αντιρραίου	916		5. Επαρχία Τριγωνίδος	
26	Παλακομανίνας	1.136	6	Άνω Βασιλικής	207		Δήμοι :	
27	Παλαίρου	2.264					Αγρινίου	35.774
28	Παλιαμπέλων	1.047					Κοινότητες :	
29	Παναγούλας	309				1	Αβαρικού	294
30	Παπαδάτου	1.210				2	Αγαλιανού	151
						3	Αγίας Βαρβάρας	123
						4	Αγίας Παρασκευής	250

Αύτων Αριθμός	Δήμοι και Κοινότητες	Πληθυσμός	Αύτων Αριθμός	Δήμοι και Κοινότητες	Πληθυσμός	Αύτων Αριθμός	Δήμοι και Κοινότητες	Πληθυσμός
5	Αγίας Σοφίας	505	25	Καστανούλας	127	45	Περιστερίου	305
6	Αγίου Βλασίου	594	26	Κάτω Χρυσόβιτσης	380	46	Πετροχωρίου	510
7	Αγίου Κωνσταντίνου	4.730	27	Κερασέας	243	47	Ποταμούλας	538
8	Αγίου Νικολάου	215	28	Κοκκινόβρυσης	149	48	Προσηλίων	107
9	Αετοπέτρας	186	29	Κονίτσας	308	49	Ρουσσαϊκών	1.481
10	Αμβρακίας	147	30	Κυπαρισσού	303	50	Σαρτιάδας	429
11	Αμπελιών	429	31	Κυρά Βγένας	256	51	Σιδήρων	430
12	Αναλήψεως	1.011	32	Λαμπιρίου	245	52	Σιταράλων	412
13	Αργυρού Πηγαδίου	113	33	Λευκού	197	53	Σιτομένων	353
14	Αφράτου	48	34	Μεγάλης Χώρας	1.364	54	Σκουτεράς	699
15	Διπλατάνου	92	35	Μυρτιάς	842	55	Σκουτεσιάδας	467
16	Δοκιμίου	2.062	36	Νέας Αβδράνης	998	56	Σπαρτιά	248
17	Δρυμώνος	256	37	Νερομάννας	589	57	Σπολαίτης	1.101
18	Ελαιούφτου	1.157	38	Νεροχωρίου	237	58	Χαλικίου Αμβρακίας	146
19	Θέρμου	2.365	39	Παλαιοκαρυσάς	432	59	Χούνης	636
20	Κανιουργίου	3.282	40	Παμφορίου	132	60	Χρυσόβιτσης	213
21	Καλλιθέας	458	41	Παναγιωτίου	3.546	61	Ψυλοβράχου	79
22	Καλουδίου	380	42	Παντανάσσης	716		Σύνολο Επαρχίας	79.194
23	Καλυβίων	1.925	43	Παραβόλας	2.396		Σύνολο Νομού Αιτωλίας	219.764
24	Καμαρούλας	841	44	Πεντακόρφου	392		και Ακαρνανίας	

Β'. ΝΟΜΟΣ ΑΡΓΟΛΙΔΟΣ

1. Επαρχία Άργους			Κοινότητες :		
Δήμοι :			29	Πυργέλλας	487
1 Άργους			30	Σμαφιδακίου	690
Κοινότητες :			31	Σκοτεινής	412
1	Αγίου Νικολάου	276	32	Στέρνας	181
2	Αλέας	170	33	Συγχοχωρίου	483
3	Ανδρίτσας	103	34	Φιχτίου	870
4	Αγλαδοκάμπου	843	35	Φεργακίνης	250
5	Βρουστίου	266	36	Φρουσιούνας	95
6	Γυμνού	558	37	Χώνικα	574
7	Δαλαμανάρας	758		Σύνολο Επαρχίας	43.611
8	Ελληνικού	476	2. Επαρχία Ερμιονίδος		
9	Ηρας	455	Δήμοι :		
10	Ινάχου	851	1	Κρανιδίου	3.949
11	Καπαρελλίου	290	Κοινότητες :		
12	Καρυάς	1.002	1	Διδύμων	1.621
13	Κεφαλαρίου	662	2	Ερμιόνης	2.458
14	Κεφαλοβρύσου	311	3	Ηλιοκάστρου	633
15	Κιβερίου	1.226	4	Θερμητιάς	1.193
16	Κουρτακίου	250	5	Κοιλιάς	1.093
17	Κουτσοποδίου	2.128	6	Πορτογελίου	904
18	Λάλουκα	547	7	Φούρνων	371
19	Λιμνών	1.235		Σύνολο Επαρχίας	12.222
20	Λυρκείας	648	3. Επαρχία Ναυπλίας		
21	Μαλαντρενίου	593	Δήμοι :		
22	Μοναστηρακίου	318	1	Δήμος Ναυπλίων	10.611
23	Μπόρσα	186	Κοινότητες :		
24	Μυκητών	440	33	Κοντοβαζαίνης	558
25	Μύλων	698	34	Κουρουνιού	111
26	Νέας Κίου	2.272	35	Κυπαρισσιών	107
27	Νεοχωρίου	126	36	Κατιλίου	210
28	Προσύμνης	926	37	Λάσσης	87
			38	Λευκοχωρίου	390
			39	Λιβαδακίου	141
			40	Λιοδάρας	111
			41	Λουτρών Ηραίας	280
			42	Λυκούρεση	7
			43	Λυσσαράς	13
			44	Μαγουλιάνων	33
			45	Μαυριών	9
			46	Μελισσοπέτρας	8
			47	Μοναστηρακίου	30
			48	Μυγδαλιές (Αμυγδαλέας)	41
			49	Νεοχωρίου	43
			50	Νυμφασίας	27
			51	Ξηροκαρταίνης	9
			52	Παλαμαρίου	26
				Σύνολο Επαρχίας	37.187
				Σύνολο Νομού Αργολίδος	93.020

Γ'. ΝΟΜΟΣ ΑΡΚΑΔΙΑΣ

1. Επαρχία Γορτυνίας			Κοινότητες :		
Δήμοι :			13	Βυτινής	876
1 Λαγκαδίων			14	Δήμητρας	302
Κοινότητες :			15	Δημητσάνης	760
1	Αγίου Ιωάννου	69	16	Δόξης	453
2	Αγριδίου	181	17	Δρακοβουνίου	189
3	Αετοράχης	202	18	Ελάτης	136
4	Αραχόβης	97	19	Ελληνικού	401
5	Ατσιόγλου	80	20	Ζατούνης	160
6	Βαλτεσινίκου	870	21	Ζιγοβιστίου	154
7	Βάγλιας	236	22	Ζώνης	137
8	Βελημαχίου	349	23	Θεοκτιστού	347
9	Βιδακίου	204	24	Κακουραϊκών	182
10	Βλαχοράπη	107	25	Καλλιανίου	532
11	Βούτση	180	26	Καμινίτσας	401
12	Βυζικίου	507	27	Καρδαριτσίου	140
			28	Καριταίνης	304
			29	Καστρακίου	226
			30	Κατσιμπαλη	80
			31	Κερπινής	214
			32	Κοικωρά	160
				Σύνολο Επαρχίας	16.000

Αύξων Αριθμός	Δήμοι και Κοινότητες	Πληθυσμός	Αύξων Αριθμός	Δήμοι και Κοινότητες	Πληθυσμός	Αύξων Αριθμός	Δήμοι και Κοινότητες	Πληθυσμός
53	Παλούμπας	273	41	Τσιταλιών	363	62	Ροεινού	205
54	Παναγίας	113	42	Τυρού	1.052	63	Σάγγα	252
55	Παναγίτσας	151	43	Χαράδρου	178	64	Σίλιμνης	118
56	Παραλογγών	199	44	Ωριάς	312	65	Σιμιιάδων	205
57	Παύλις	194		Σύνολο Επαρχίας	25.300	66	Σκοπής	304
58	Περδικονερίου	765				67	Σταδίου	746
59	Πουρναριάς	248		3. Επαρχία Μαντινείας		68	Στενού	463
60	Πρασίνου	501		Δήμοι :		69	Σπρίγκου	307
61	Πυργακίου	43		Λεβιδίου	1.442	70	Τζίβα	177
62	Πυρρή	170		Τριπόλεως	21.337	71	Τσελεπικού	269
63	Ράδου	46		Κοινότητες :		72	Χρυσοβιτίσιου	187
64	Ράπτη	255		Αγ. Βαρβάρας	121	73	Χωτούσσης	164
65	Ραχών	337	1	Αγ. Βασιλείου	185	74	Ψηλής Βρύσης	104
66	Ριζοσπηλιάς	81	2	Αγ. Κωνσταντίνου	2.460		Σύνολο Επαρχίας	47.286
67	Σαρακινίου	156		Αγιοργιτικών	389		4. Επαρχία Μεγαλοπόλεως	
68	Σαρακινίου Ηραίας	107		Αρτεμισίου	76		Δήμοι :	
69	Σέρβου	293		Αθήναιου	294	1	Μεγαλοπόλεως	4.875
70	Σπάθαρη	457	1	Αλέας	263		Κοινότητες :	
71	Σταυροδρομίου	329	2	Αλεπόχωριου	150	1	Ακόβου	283
72	Στερνίτσης (Ψούντος)	404	3	Αλωνισταινής	137	2	Αναβρυτού	92
73	Σύρνας	224	4	Αμπελακίου	164	3	Ανεμοδουριού	156
74	Τριποταμιάς	431	5	Αραχαμιτών	173	4	Ανθογαριού	66
75	Τροπαίων	1.214	6	Αρτεμισίου	592	5	Άνω Καρυών	173
76	Χρυσοχωριού	175	7	Ασέας	254	6	Βάγγου	150
77	Χώρας	606	8	Βαλτετσίου	103	7	Βάστα	139
78	Ψαρίου	132	9	Βλαχέρνης	531	8	Βελιγιστής	175
	Σύνολο Επαρχίας	22.717	10	Βλαχοκερασέας	689	9	Βουτσαρά	96
	2. Επαρχία Κυνουρίας		11	Βουνού	330	10	Γεφύρας	57
	Δήμοι :		12	Γαρέας	164	11	Γιανναίων	111
1	Λεωνιδίου	3.557	13	Δάφνης (Κουτρομπουχίου)	194	12	Γραικού	37
	Κοινότητες :		14	Δόριζα	168	13	Δυρραχίου	345
1	Αγίας Σοφίας	132	15	Επισκοπής	135	14	Ελληνίτσης	62
2	Αγίου Ανδρέου	1.096	16	Ευάνδρου	60	15	Θακνίας	124
3	Αγίου Βασιλείου	150	17	Ζευγολατειού	457	16	Ίσαρη	368
4	Αγίου Γεωργίου	112	18	Θάνα	328	17	Ισώματος Καρυών	144
5	Αγίου Πέτρου	1.620	19	Καλτεζών	221	18	Καμάρας	443
6	Άστρους	2.568	20	Καμαρίου	326	19	Καράτουλα	107
7	Βερβένων	675	21	Κανδάλου	190	20	Καρυών (Καλυβίων Καρυών)	88
8	Βλυσιδιάς	85	22	Κανδήλας	1.162	21	Καστανοχωριού	92
9	Βουρβούρων	448	23	Κερδαρά	5	22	Λεονταρίου	392
10	Δολιανών	1.338	24	Κάψα	581	23	Λεπτινίου	89
11	Ελαιοχωριού	641	25	Κερασιάς	228	24	Λυκαίου	113
12	Ελάτου	178	26	Κερασίτσης	324	25	Λυκοσούρας	112
13	Καράτουλα	100	27	Κεραστάρη	100	26	Μακρυσίου	153
14	Καστανίτσης	484	28	Κοιλινών	724	27	Μαλλωτών	111
15	Καστρίου (Αγ. Νικολάου)	785	29	Κόμης	214	28	Μαραθούσσης	136
16	Κορακοβουνίου	803	30	Λιθοβουνιανών	152	29	Νέας Εκκλησούλας	122
17	Κοσμά	594	31	Λίμνης	249	30	Νεοχωριού Λυκοσούρας	117
18	Κουνουπιάς	196	32	Λουκά	756	31	Νεοχωριού Φαλαισίας	95
19	Κουτρούφων	166	33	Λυκογίων	201	32	Παραδεισίων	310
20	Μαρίου	120	34	Μαγούλας	278	33	Περβολίων	201
21	Μελιγούς	780	35	Μαινάλου	105	34	Πετρίνας	145
22	Μεσορράχης	203	36	Μάκρης	614	35	Πλάκας	42
23	Νέας Χώρας	117	37	Μάναρη	199	36	Ποταμιάς	123
24	Εηροπηγάδου	359	38	Μανθυρέας	240	37	Ραφιομάτη	129
25	Παλαιοχωριού	298	39	Μαυρικίου	195	38	Ρουτσιού	39
26	Παραλίου Άστρους	897	40	Μαυρογιάννη	54	39	Σκωρτσινού	282
27	Πελετών	434	41	Μερκοβουνίου	349	40	Σουλαρίου	152
28	Πέρα Μελάνων	393	42	Νεοχωριού	353	41	Σουλίου	129
29	Περδικόβρυσης	229	43	Νεσπάνης	1.131	42	Σούλου	45
30	Πηγαδακίου	191	44	Ορχομενού (Καλπακίου)	60	43	Τουρκολέκα	318
31	Πηγαδίου	460	45	Παλαιοπύργου	296	44	Τριλόφρου	113
32	Πλατανακίου	140	46	Παλαιοχούνης	85	45	Τριποτάμου	129
33	Πλατάνας	81	47	Παλλαντίου	265	46	Φαλαισίας	100
34	Πλατάνου	412	48	Πάπαρη	261	47	Χιράδων	198
35	Πουλιθρών	430	49	Παρθενίου	520	48	Χράνων	314
36	Πραγματευτή	408		Πελάγους	134	49	Χωρέμη	237
37	Πραστού	724		Περθωρίου	156		Σύνολο Επαρχίας	12.629
38	Σαπουνακαιτικών	602		Πιάνας	174		Σύνολο Νομού Αρκαδίας	107.932
39	Σιταίνης	184		Πικέρνη	240			
40	Στόλου	205		Ριζών	734			

Αύξων Αριθμός	Δήμοι και Κοινότητες	Πληθυσμός	Αύξων Αριθμός	Δήμοι και Κοινότητες	Πληθυσμός	Αύξων Αριθμός	Δήμοι και Κοινότητες	Πληθυσμός
Δ'. ΝΟΜΟΣ ΑΡΤΗΣ								
1. Επαρχία Άρτης								
1	Δήμοι :		25	Θεοδωριάνων	442	55	Μεσούντος	295
	Αρτάνων	20.004	26	Καλαμιάς	1.115	56	Μηλιανών	573
	Κοινότητες :		27	Καλοβάτου	730	57	Μικροσπηλιάς	474
1	Αγ. Παρασκευής	1.327	28	Καλογεφυριού	546	58	Νεσχωρίου	1.759
2	Αγ. Σπυρίδωνος	1.173	29	Καμπής	1.009	59	Παλαιοκαπούου	739
3	Αγνάντων	1.213	30	Καστανιάς	498	60	Παντανάσσης	626
4	Αθαμανίου	1.002	31	Καταράκτου	906	61	Παγκυκαλάμου	627
5	Ακροποταμιάς	538	32	Κάτω Αθαμανίου	738	62	Περάνθης	396
6	Αμμοτόπου	1.214	33	Κάτω Καλεντίνης	196	63	Πέτα	3.515
7	Ανέζης	1.790	34	Καψάλων	181	64	Πέτρας	570
8	Ανεμοράζης	370	35	Κεντρικού	380	65	Πηγών	1.026
9	Άνω Καλεντίνης	1.109	36	Κεραματών	353	66	Πιστιανών	552
10	Αστροχωρίου	287	37	Κερκιζατών	905	67	Πολυδρόσου	609
11	Βελεντζικού	401	38	Κλειδίου	800	68	Ράμιας	620
12	Βίγλας	513	39	Κομμένου	841	69	Ράχης	716
13	Βλαχέρης	420	40	Κομποτίου	2.002	70	Ρετσιανών	298
14	Βουργαρελίου (Δροσοπηγή)	1.056	41	Κορφοβουνίου	1.015	71	Ροδαυγής	371
15	Γαβριάς	425	42	Κορωνισίας	214	72	Ρόκας	602
16	Γραικικού	827	43	Κουακουλλίων	528	73	Σελλάδων	683
17	Γραμμενίτσης	1.352	44	Κτιστάδων	438	74	Σκουληκαριάς	775
18	Γριμπόβου	657	45	Κυψέλης	1.102	75	Σκούπας (Καρυδέας)	436
19	Δαφνοτής	348	46	Κωστακίων	1.245	76	Στρογγυλής	256
20	Δημαρίου (Διμαριού)	471	47	Λεπτιανών	508	77	Συκρών	508
21	Διάσελλου	774	48	Λιμίνης	349	78	Τετρακώμου	1.026
22	Διστράτου	388	49	Λουτροτόπου	425	79	Φανερωμένης	65
23	Διχομορίου	763	50	Μαρκινιάδας	834	80	Φατεινού	243
24	Ελάτης	322	51	Μεγαλόχαρης	567	81	Χαλκιάδων	1.390
			52	Μεγάλης	370	82	Ψαθοποτίου	310
			53	Μελισσουργών	1.011		Σύνολο Επαρχίας	80.044
			54	Μεσοτύργου	692		Σύνολο Νομού Άρτης	80.044

Ε'. ΝΟΜΟΣ ΑΤΤΙΚΗΣ

1. Επαρχία Αιγίνης								
1	Δήμοι :		23	Μεταμορφώσεως	17.840	6	Μαρκοπούλου Μεσογαίας	9.388
	Αιγίνης	6.730	24	Μοσχάτου	21.138	7	Παιονίας	7.285
	Κοινότητες :		25	Νέας Ερυθραίας	10.100	8	Σπάτων-Λούτσας (Σπάτων)	6.398
1	Αγκιστριού	766	26	Νέας Ιωνίας	59.202		Κοινότητες :	
2	Βαθέος	917	27	Νέας Σμύρνης	67.408	1	Αγίου Κωνσταντίνου	428
3	Κυψέλης	1.397	28	Νέας Φιλαδέλφειας	25.320	2	Αγίου Στεφάνου	2.388
4	Μεσαργίου	1.406	29	Νέας Χαλκηδόνας	10.538	3	Αναβύσσου	2.338
5	Πέδριας	677	30	Νέου Ψυχικού	11.467	4	Ανθούσης	577
	Σύνολο Επαρχίας	11.893	31	Νέων Λιοσίων	72.427	5	Ανοιξέως	1.377
			32	Παλαιού Φαλήρου	53.273	6	Αρτέμιδος (Λούτσα)	4.249
			33	Παπάγου	12.553	7	Αύλωνος	5.215
			34	Περιστέρου	140.858	8	Αφιδνών	1.301
			35	Πετρούπολεως	27.902	9	Βάρης	4.211
			36	Πεύκης	10.863	10	Βαρνάβα	1.130
			37	Ταύρου	16.514	11	Γέρακα	6.704
			38	Υμηττού	12.491	12	Γλυκών Νερών	3.547
			39	Χαϊδαρίου	47.396	13	Γραμματικού	1.236
			40	Χαλανδρίου	54.320	14	Διονύσου	556
			41	Χολαργού	31.703	15	Δροσιάς	1.403
			42	Ψυχικού	10.775	16	Ζεφυρίου	4.906
				Κοινότητες :		17	Θρακομακεδόνων	1.101
1	Αγίας Βαρβάρας	29.259	1	Βουλαγιμένης	2.743	18	Καλάμου	2.806
2	Αγίας Παρασκευής	32.904	2	Βριλησίων	7.587	19	Καλυβίων-Θορικού	4.860
3	Αγίου Δημητρίου	51.421	3	Εκάλης	2.319	20	Καπανδριτίου	1.676
4	Αγίου Αναργύρων	30.320	4	Λυκοβρύσεως	4.437	21	Κουβαρά	1.194
5	Αθηναίων	885.737	5	Μελισσίων	8.639	22	Κρουονρίου	858
6	Αιγάλεω	81.906	6	Νέας Πεντέλης	2.723	23	Μαλακιάς	884
7	Άλιμου	27.036	7	Πεντέλης	2.286	24	Μαραθώνος	4.841
8	Αμαρουσίου	48.151	8	Φιλοθέης	6.749	25	Μαρκοπούλου Ωρωπού	2.006
9	Αργυροπόλεως	26.108		Σύνολο τμήματος Περιφερειακής Πρωτευούσης	2551027	26	Νέας Μάκρης	8.516
10	Βούλας	10.539				27	Νέων Παλατιών	1.894
11	Βύρωνος	57.880				28	Παλαιάς Φωκίας	1.430
12	Γαλατσίου	50.096				29	Παλλήνης	5.475
13	Γλυφάδας	44.018				30	Πικερμίου	509
14	Δάφνης	26.887				31	Πολυδενδρίου	667
15	Ελληνικού	11.498				32	Ραφήνας	4.994
16	Ζωγράφου	84.548				33	Ροδοπόλεως (Μπάλας)	786
17	Ηλιουπόλεως	69.560				34	Σαρωνίδας	733
18	Ηρακλείου	37.833				35	Σκάλας Ωρωπού	2.693
19	Καισαριανής	28.972				36	Σταμάτας	689
20	Καλλιθέας	117.319				37	Συκαμίνου	589
21	Καματερού	15.593				38	Φυλής	2.135
22	Κηφισιάς	31.876				39	Ωρωπού	672
							Σύνολο Υπολοίπου Επαρχίας Αττικής	205.147
							Σύνολον Επαρχίας	2756174

Δήμοι και Κοινότητες	Πληθυσμός	Αύξων Αριθμός	Δήμοι και Κοινότητες	Πληθυσμός	Αύξων Αριθμός	Δήμοι και Κοινότητες	Πληθυσμός
3. Επαρχία Κυθήρων			5. Επαρχία Πειραιώς			6. Επαρχία Τροιζηνίας	
Κοινότητες :			α) (Περιφ. τώως Διοικ. Πρωτ.)			Δήμοι :	
Αντικυθήρων	115		Δήμοι :			1 Λουτροπόλεως Μεθάνων	1.035
Αρωιαδικών	86		Αγίου Ιωάννου Ρέντη	16.276	1	2 Πόρου	3.920
Καραζιά	255		Δραπετσώνας	14.767		Κοινότητες :	
Καρβουνιστών	290	1	Κερατσινίου	74.179	3	1 Άνω Φαναρίου	391
Κοντολιανικών	148	2	Κορυδαλλού	61.243	4	2 Γαλατά	2.120
Κυθήρων	588	3	Νικαίας	90.368	4	3 Δρυόπης	1.378
Λιβαδίου	332	4	Πειραιώς	196.389	6	4 Καραζιά	411
Λογοθετιανικών	172	5	Περάματος	23.012	7	5 Κουνουπίτης	346
Μητάτων	191	6	Σύνολο Τμήματος Περιφ. Πρωτευούσης	476.304	4	6 Κυψέλης Μεθάνων	270
Μυλοποτάμου	135	7			5	7 Μεγαλοχωρίου	437
Μυρτιδιών	162		β) Υπόλοιπο		8	8 Τρακκουπόλεως	678
Ποταμού	555		Επαρχίας Πειραιώς		9	9 Τροιζήνης	813
Φρατσίων	149		Δήμοι :			Σύνολο Επαρχίας	11.808
Φριλιγκιανικών	291		Σαλαμίνος	20.807			
Σύνολο Επαρχίας	3.469		Σπετσών	3.729		7. Επαρχία Ύδρας	
4. Επαρχία Μεγαρίδος			Κοινότητες :			Δήμοι :	
Δήμοι :			Αιαντείου	2.228		1 Ύδρας	2.732
Ασπροπύργου	12.541	1	Αμπελακίων	4.180	1	Σύνολο Επαρχίας	2.732
Βιλών	2.427	2	Σεληνίων	1.359		Σύνολο Νομού Αττικής 3369424	
Ελευσίνος	20.320		Σύνολο Υπολ. Επ. Πειραιώς	32.303			
Ερυθρών	3.550		Σύνολο Επ. Πειραιώς	508.607			
Μάνδρας	8.804	1					
Μεγαρέων	20.814	2					
Κοινότητες :							
Μαγούλας	1.915						
Νέας Περάμου	4.129	3					
Οινόης	241						
Σύνολο Επαρχίας	74.741						

ΣΤ'. ΝΟΜΟΣ ΑΧΑΪΑΣ

1. Επαρχία Αιγιαλείας			31	Μαμουσιάς	382	Κοινότητες :		
Δήμοι :			32	Μαυρικίου	608	1	Αγίας Βαρβάρας	117
Αιγίου	20.955		33	Μελισσιών	492	2	Αγίου Νικολάου	153
Κοινότητες :			34	Μοναστηρίου	207	3	Αγραμπέλων	217
Αγίου Κωνσταντίνου	394		35	Νεραντζιών	309	3	Αγριδίου	184
Αιγείρας	1.320		36	Νικολαιίκων	453	4	Αλεσταίνης	90
Αιγών	377		37	Οάσεως	104	5	Αμυγδαλέας	119
Ακράτας	1.624		38	Παραλίας Πλατάνου	361	6	Αναστάσεως	146
Αμπελοκήπων	288		39	Παρασκευής	282	7	Ανω Βλασίας	296
Αμπέλου	191		40	Περιθωρίου	96	8	Ανω Κλειτορίας	158
Ανω Διακοπτού	280		41	Πλατάνου	359	9	Ανω Λουσών	172
Βαλιμής	73		42	Ποροβίτσης	151	10	Άρμπουνα	123
Βαλιμιτικών	526		43	Πτέρης	781	11	Αροανίας	237
Βελάς	72		44	Ριζομούλου	381	12	Βάλτας	87
Βουσίμου	102		45	Ροδιάς	406	13	Βιλιβίνης	98
Γκράϊνα	67		46	Ροδοδάφνης	1.822	14	Βρυσαρίου	260
Γρηγόρη	171		47	Σελιάνας	131	15	Γλάστρας	151
Καφνών	386		48	Σελιανιτικών	814	16	Δεσινού	53
Κημητροπούλου	345		49	Σελινούντος	567	17	Δουμενών	130
Κοκοπτού	1.848		50	Σιλιβενωτικών	698	18	Δροσάτου	251
Κιελιωτικών	213		51	Σινεβρού	96	19	Δρυμού	149
Κλαϊνάνας	655		52	Τέμενης	1.113	20	Ζαρούχλης	155
Κλίτης	621		53	Τρούμπας	148	21	Καλλιφωνίου	219
Κόχης	60		54	Τραπέζης	271	22	Καμενιάνων	141
Κυλαριτικών	435		55	Χατζή	74	23	Κανδύλου	67
Καθολικού	85		56	Χρυσανθίου	312	24	Καστελλίου	83
Καλαμιά	429		Σύνολο Επαρχίας	46.412	25	25	Καστρίων	135
Κρυνείας	361				26	26	Κάτω Βλασίας	259
Κυλούρας	700		2. Επαρχία Καλαβρύτων		27	27	Κάτω Ζαχλωρούς	96
Κύμαρη	222		Δήμοι :		28	28	Κάτω Λουσών	119
Κυνινάς	655		Δάφνης	1.287	29	29	Κερπινής	287
Καθίου	450		Καλαβρύτων	2.015	30	30	Κερτέζης	639
Κήνης	278	1			31	31	Κλειτορίας	1.148
Κύργου	811	2			32	32	Κλειτορίας	198
					33	33	Κορφών	136
					34	34	Κούτελης	201
					35	35	Κρινοφύτων	278
					36	36		

Δήμοι και Κοινότητες	Πληθρο- σμός	Αύξων Αριθμός	Δήμοι και Κοινότητες	Πληθρο- σμός	Αύξων Αριθμός	Δήμοι και Κοινότητες	Πληθρο- σμός
Κρουνηρίου	184	13	Άνω Σουδεναιτικών	313	66	Μανυσίου	481
Λαγοβουνίου	135	14	Ατιδεάνος	329	67	Ματαράγκας	366
Λαπαναγών	46	15	Αράζου	595	68	Μετοχίου	1.723
Λευκασίου	159	16	Αραχοβιτικών	519	69	Μιντιλογίου	1.198
Λεγουρίου	258	17	Αργυράς	305	70	Μιραλίου	153
Λιβαρτζίου	473	18	Άρλας	395	71	Μιτοπόλεως	521
Λυκουριάς	662	19	Αραβανίτισης	361	72	Μιχότου	599
Μανυσίου	356	20	Αγαϊκού	213	73	Μοίρας	165
Μεσορρουγίου	66	21	Βασιλικού	923	74	Μονοδενδρίου	361
Μικρού Ποντιά	377	22	Βελμαχίου	106	75	Μυρόβρυσης	257
Νασιών	160	23	Βελιτσών	413	76	Μύρτου	457
Παγκρατίου	393	24	Βερίνου	142	77	Νέου Ερνεού	461
Πάου	649	25	Βερναρδαϊκών	390	78	Νέου Κομπηγαδίου	217
Περιστεράς	101	26	Βραχναϊκών	2.058	79	Νιφοραϊκών	414
Πετσάνων	296	27	Δαμακινίου	108	80	Οζυρίας	2.318
Πεύκου	160	28	Δεμεστίχων	122	81	Παραλίας	2.730
Πλάκας	207	29	Δουκαναϊτικών	118	82	Πέτα	385
Πλανητέρου	276	30	Δρεπάνου	461	83	Πετροχωρίου	349
Πλατανιωτίσης	153	31	Δροσιάς	1.004	84	Πετρωτού	394
Πριολίθου	238	32	Ελαιοχωρίου	243	85	Πιτίτισης	78
Προφήτου Ηλίου	126	33	Ελικίστρας	905	86	Πλατανίου	235
Ρογών	48	34	Ελληνικού	381	67	Πλατανόβρυσης	469
Σειρών	397	35	Ερυμανθείας	253	88	Πορτών	476
Σιγουνίου	149	36	Ζήριας	1.059	89	Ριόλου	757
Σκεπαστού	644	37	Θεάς	349	90	Ρίου	2.012
Σκοπάνης	257	38	Θερμανού	162	91	Ρογιτικών	809
Τουρλάδας	122	39	Ισώματος	531	92	Ρουπακιάς	219
Τρεχλού	191	40	Καγκαδίου	517	93	Σαγαϊτικών	1.319
Φιλίων	458	41	Καλανίστρας	210	94	Σκλημνίκου	451
Φλαμπούρων	252	42	Καλάνου	154	95	Σαντομερίου	560
Χόβολης	313	43	Καλεντζίου	444	96	Σαραβαλίου	2.018
Ψωφίδος	434	44	Καλλιθέας	462	97	Σελλών	313
Σύνολο Επαρχίας	19.394	46	Καλουσίου	316	98	Σκιαδά	1.067
		47	Κάλφα	315	99	Σκούρα	139
		48	Καμαρών	1.274	100	Στυλίου	887
3. Επαρχία Πατρών		49	Καμινίων	546	101	Σπαρτιάς	240
Δήμοι :		50	Καραϊτών	829	102	Σταροχωρίου	559
1 Πατρών	142.163	51	Καταράκτου	144	103	Σταυροδρομίου (Ξηροχωρίου)	403
Κοινότητες :		52	Κάτω Αλισσού	467	104	Τσουκαλαϊκών	448
1 Αγίας Βαρβάρας	238	53	Κάτω Αχαΐας	5.185	105	Φαρών	495
2 Αγίας Μαρίνης	143	54	Κάτω Καστριτσίου	518	106	Φλόκκ	252
3 Αγοβλασιτικών	338	55	Κρήνης	657	107	Φράγκας	370
4 Αγίου Βασιλείου	640	56	Κριθαρακίων	238	108	Φωστίνης	253
5 Αγίου Νικολάου Κράλης	431	57	Κρούσταλλόβρυσης	61	109	Χαϊκαλίου	452
6 Αγίου Νικολάου Σπάτων	347	58	Λάγκκας	249	110	Χαλανδρίτισης	1.090
7 Αγίου Στεφάνου	569	59	Λακκοπέτρας	901	111	Χαραυγής	440
8 Αλεποχωρίου	379	60	Λακκομάτων	178	112	Χιόνας	247
9 Αλισσού	795	61	Λεοντίου	518	113	Χρυσοπηγής	131
10 Άλσους	194	62	Λιμνοχωρίου	1.285	114	Ψαθοπύργου	479
11 Άνω Αχαΐας	248	63	Λουσοκίων	894			
12 Άνω Καστριτσίου	691	64	Μάγειρα	74		Σύνολο Επαρχίας	209.387
		65	Μαζαρακίου	930		Σύνολο Νομού Αχαΐας	275.193

Δήμοι και Κοινότητες	Πληθυσμός	Αύξων Αριθμός	Δήμοι και Κοινότητες	Πληθυσμός	Αύξων Αριθμός	Δήμοι και Κοινότητες	Πληθυσμός
----------------------	-----------	---------------	----------------------	-----------	---------------	----------------------	-----------

Ζ'. ΝΟΜΟΣ ΒΟΙΩΤΙΑΣ

1. Επαρχία Θηβών		25	Νεοχωράκιου	594	5	Αγίου Δημητρίου	1.090
Δήμοι :		26	Νεοχωρίου Θεσπιών	483	6	Αγίου Σπυριδωνος	469
Θηβαίων	18.712	27	Ξηρονομής	630	7	Ακοντίου	215
Κοινότητες :		28	Οινοφύτων	2.555	8	Αλαλκομενών	296
Αγίου Θωμά	1.398	29	Πλαταιών	1.103	9	Ανθοχωρίου	295
Ακραιφνίου	1.301	30	Προδρόμου	1.010	10	Αντικράας	2.045
Αμπελοχωρίου	401	31	Πύλης	957	11	Βασιλικών	143
Αρματος	870	32	Σκούρων	766	12	Δαυλείας	2.264
Ασπρης (Παναγίας)	903	33	Στεφάνης	230	13	Διονύσου	740
Ασωπίας	1.087	34	Σηγματαρίου	3.287	14	Ευαγγελιστρίας	205
Βαγίων	4.018	35	Τανάγρας	1.097	15	Θουρίου	230
Δάφνης	288	36	Υπάτου	409	16	Καρυάς	422
Δομβραίνης	1.008		Σύνολο Επαρχίας	58.255	17	Κορωνείας	727
Ελεώνος	742				18	Κυριακίου	2.320
Ελλοπίας	567				19	Λαφυστίου	607
Θεσπιών	1.593				20	Λουτσίου	455
Θισβης	484	1	2. Επαρχία Λεβαδείας		21	Μαυρονερίου	352
Καλλιθέας	576	2	Δήμοι :		22	Παρορίου	454
Καταρελλίου	1.695	3	Αλιάρτου	4.090	23	Παύλου	1.405
Κάστρου	1.025	4	Αραχόβης	2.910	24	Πέτρας	503
Κλειδίου	374	5	Διστόμου	5.604	25	Προσηλίου	76
Κοκκίνου	1.972		Λεβαδείων	17.769	26	Προφήτου Ηλίας	168
Λεονταρίου	1.018		Ορχομενού	5.369	27	Πύργου	210
Λεύκτρων	1.159		Κοινότητες :		28	Ρωμαϊκού	312
Λουτοφιάτου	304	1	Αγίας Άννας (Κουκούρων)	570	29	Σταϊρίου	912
Μαυρομματιού	2.217	2	Αγίας Τριάδος	1.263	30	Σωληναρίου	523
Μελισσοχωρίου	731	3	Αγίου Βλασίου	409	31	Υψηλάντου	584
Μουρικίου	691	4	Αγίου Γεωργίου	2.176	32	Χαιρωνείας	708
						Σύνολο Επαρχίας	58.920
						Σύνολο Νομού Βοιωτίας	117.175

Η'. ΝΟΜΟΣ ΓΡΕΒΕΝΩΝ

1. Επαρχία Γρεβενών		19	Καλλονής	239	48	Παρασκευής	157
Δήμοι :		20 <td>Καλοχίου</td> <td>378</td> <td>49 <td>Περιοβολίου</td> <td>165</td> </td>	Καλοχίου	378	49 <td>Περιοβολίου</td> <td>165</td>	Περιοβολίου	165
Γρεβενών	7.739	21 <td>Καρπερού</td> <td>1.293</td> <td>50 <td>Πηγαδίτσας</td> <td>191</td> </td>	Καρπερού	1.293	50 <td>Πηγαδίτσας</td> <td>191</td>	Πηγαδίτσας	191
Δεσκάτης	4.436	22 <td>Κατάκαλης</td> <td>270</td> <td>51 <td>Πολυδένδρου</td> <td>296</td> </td>	Κατάκαλης	270	51 <td>Πολυδένδρου</td> <td>296</td>	Πολυδένδρου	296
Κοινότητες :		23 <td>Κέντρου</td> <td>389</td> <td>52 <td>Πολυνερίου</td> <td>221</td> </td>	Κέντρου	389	52 <td>Πολυνερίου</td> <td>221</td>	Πολυνερίου	221
Αβδέλλας	860	24 <td>Κηπουρείου</td> <td>500</td> <td>53 <td>Ποντινής</td> <td>366</td> </td>	Κηπουρείου	500	53 <td>Ποντινής</td> <td>366</td>	Ποντινής	366
Αγίου Γεωργίου	814	25 <td>Κιβωτού</td> <td>577</td> <td>54 <td>Προσβόρρου</td> <td>169</td> </td>	Κιβωτού	577	54 <td>Προσβόρρου</td> <td>169</td>	Προσβόρρου	169
Αγίου Κοσμά	228	26 <td>Κληματακίου</td> <td>261</td> <td>55 <td>Πυλωρών</td> <td>166</td> </td>	Κληματακίου	261	55 <td>Πυλωρών</td> <td>166</td>	Πυλωρών	166
Αγίων Θεοδώρων	773	27 <td>Κνίδης</td> <td>947</td> <td>56 <td>Ροδιάς</td> <td>383</td> </td>	Κνίδης	947	56 <td>Ροδιάς</td> <td>383</td>	Ροδιάς	383
Αηδονίων	257	28 <td>Κοκκινιάς</td> <td>344</td> <td>57 <td>Σαμαρίνης</td> <td>605</td> </td>	Κοκκινιάς	344	57 <td>Σαμαρίνης</td> <td>605</td>	Σαμαρίνης	605
Αλατοπέτρας	112	29 <td>Κοσματίου</td> <td>323</td> <td>58 <td>Σαρακήνας</td> <td>786</td> </td>	Κοσματίου	323	58 <td>Σαρακήνας</td> <td>786</td>	Σαρακήνας	786
Αμυγδαλεών	843	30 <td>Κρανέας</td> <td>489</td> <td>59 <td>Σιταρά</td> <td>101</td> </td>	Κρανέας	489	59 <td>Σιταρά</td> <td>101</td>	Σιταρά	101
Αναβρυτών	55	31 <td>Κυδωνιών</td> <td>344</td> <td>60 <td>Σμίξης</td> <td>208</td> </td>	Κυδωνιών	344	60 <td>Σμίξης</td> <td>208</td>	Σμίξης	208
Βατολάκκου	361	32 <td>Κυπαρισσίου</td> <td>84</td> <td>61 <td>Σπηλαίου</td> <td>531</td> </td>	Κυπαρισσίου	84	61 <td>Σπηλαίου</td> <td>531</td>	Σπηλαίου	531
Δασοχωρίου	273	33 <td>Κυρακαλής</td> <td>145</td> <td>62 <td>Συνδένδρου</td> <td>355</td> </td>	Κυρακαλής	145	62 <td>Συνδένδρου</td> <td>355</td>	Συνδένδρου	355
Δασυλλίου	79	34	Λάβδα	153	63 <td>Ταξιάρχου</td> <td>456</td>	Ταξιάρχου	456
Δοτσικού	86	35 <td>Μαυραναίων</td> <td>508</td> <td>64 <td>Τρικοκκιάς</td> <td>791</td> </td>	Μαυραναίων	508	64 <td>Τρικοκκιάς</td> <td>791</td>	Τρικοκκιάς	791
Ελάτου	357	36 <td>Μεγάλου Σειρηνίου</td> <td>656</td> <td>65</td> <td>Τρικόρφου</td> <td>72</td>	Μεγάλου Σειρηνίου	656	65	Τρικόρφου	72
Ελευθέρου	304	37 <td>Μεγάρου</td> <td>622</td> <td>66</td> <td>Τρικώμου</td> <td>236</td>	Μεγάρου	622	66	Τρικώμου	236
Εξάρχου	183	38 <td>Μεσολουρίου</td> <td>30</td> <td>67</td> <td>Φελλίου</td> <td>457</td>	Μεσολουρίου	30	67	Φελλίου	457
Ζάχα	470	39 <td>Μηλέας</td> <td>372</td> <td>68</td> <td>Φιλιππαίων</td> <td>235</td>	Μηλέας	372	68	Φιλιππαίων	235
Καληράχης	269	40 <td>Μικρολιβάδου</td> <td>113</td> <td></td> <td></td> <td></td>	Μικρολιβάδου	113			
Καλλιθέας	322	41 <td>Μοναχίτιου</td> <td>250</td> <td></td> <td></td> <td></td>	Μοναχίτιου	250			
		42 <td>Μυρσίνης</td> <td>437</td> <td></td> <td></td> <td></td>	Μυρσίνης	437			
		43 <td>Οροπέδου</td> <td>293</td> <td></td> <td></td> <td></td>	Οροπέδου	293			
		44 <td>Παλιοχωρίου</td> <td>445</td> <td></td> <td></td> <td></td>	Παλιοχωρίου	445			
		45 <td>Παλιουριάς</td> <td>415</td> <td></td> <td></td> <td></td>	Παλιουριάς	415			
		46 <td>Παναγίας</td> <td>160</td> <td></td> <td></td> <td></td>	Παναγίας	160			
		47 <td>Πανοράματος</td> <td>116</td> <td></td> <td></td> <td></td>	Πανοράματος	116			
						Σύνολο Επαρχίας	36.421
						Σύνολο Νομού Γρεβενών	36.421

Μονοκαρυάς	525	12	Άνω Κουρουνίου	555	41	Μαλετιάνων	421
Νέου Πύργου	263	13	Άνω Ποταμιάς	95	42	Μανικίων	33
	1.009	14	Αργυρού	195	43	Μαρμαρίου	249
				596	44	Μελισσίων	1.118

Αύξων Αριθμός	Δήμοι και Κοινότητες	Πληθυσμός	Αύξων Αριθμός	Δήμοι και Κοινότητες	Πληθυσμός	Αύξων Αριθμός	Δήμοι και Κοινότητες	Πληθυσμός
---------------	----------------------	-----------	---------------	----------------------	-----------	---------------	----------------------	-----------

Θ'. ΝΟΜΟΣ ΔΡΑΜΑΣ

1. Επαρχία Δράμας			2. Επαρχία Δράμας			3. Επαρχία Δράμας		
Δήμοι :			Δήμοι :			Δήμοι :		
1	Δοξάτου	3 889	17	Καλαμώνος	874	44	Οχυρού	654
2	Δράμας	37 118	18	Καλής Βρύσης	1 109	45	Παγονερίου	264
3	Κάτω Νευροκοπίου	2 370	19	Καλλιθέας	726	46	Παντοκράτους	33
4	Προσοτσάνης	3 716	20	Καλλιφύτου	1 300	47	Παρνεσσίου	1 001
Κοινότητες :			Κοινότητες :			Κοινότητες :		
1	Αγίας Παρασκευής	618	21	Καλού Αγρού	1 142	48	Περθεσίου	982
2	Αγίου Αναστασίου	3 013	22	Καταφύτου	220	49	Περχωράς	252
3	Αγοράς	167	23	Κάτω Βροντούς	483	50	Πετρούσσης	1 899
4	Αδριανής	1 076	24	Κεφαλαρίου	753	51	Πηγαδίων	275
5	Ανθοχωρίου	212	25	Κοκκινογείτων	943	52	Πλατανιάς	607
6	Άνω Πυξαρίου	136	26	Κουδουνίων	885	53	Πλατανόβρυσης	321
7	Αργυρουπόλεως	879	27	Κυρίων	2 246	54	Ποταμών	408
8	Αγλαδέας	107	28	Λευκογείτων	605	55	Πτελέας Πλατανιάς	387
9	Βαθυτόπου	448	29	Λιβαδερού	166	56	Πύργων	259
10	Βάλκας	1 043	30	Μακρυπλαγίου	72	57	Σιδηροπύργου	265
11	Γρεμμένης	375	31	Μαυροβάτου	632	58	Σύλης	121
12	Γρανίτου	88	32	Μαυρολεύκης	590	59	Σιταχρών	862
13	Δασωτού	275	33	Μεγαλοκάμπου	478	60	Σικλωτής	60
14	Εξοχής	204	34	Μικροκάμπου	340	61	Υψηλής Ράχης	302
15	Θόλου	524	35	Μικροκλεισούρας	159	62	Φτελιάς	964
16	Καλαμπακίου	3 389	36	Μικρομηλιάς	43	63	Φωτολίβους	1 788
			37	Μικροπόλεως	1 239	64	Χαριτωμένης	561
			38	Μικροχωρίου	472	65	Χρυσοκεφάλου	334
			39	Μοναστηρακίου	758	66	Χωριστής	2 104
			40	Μυλοποτάμου	676		Σύνολο Επαρχίας	94.772
			41	Νεροφράκτου	775		Σύνολο Νομού Δράμας	94.772
			42	Νικηφόρου	561			
			43	Σηροποτάμου	2 475			

Ι'. ΝΟΜΟΣ ΔΩΔΕΚΑΝΗΣΟΥ

1. Επαρχία Καλύμνου			2. Επαρχία Καλύμνου			3. Επαρχία Κώ		
Δήμοι :			Δήμοι :			Δήμοι :		
1	Αστυπαλαίας	1 034	1	Κώ	11 851	9	Βατίου	288
2	Καλυμνίων	14 457	2	Μανδρακίου	718	10	Γενναδίου	331
3	Λειψών	574	Κοινότητες :			11	Δαματριάς	370
4	Λέρου	8 136	1	Αντιμαγείας	1 676	12	Διμυλιάς	422
5	Πάτμου	2 607	2	Ασφενδιού	1 723	13	Εμπόνα	1 377
Κοινότητες :			3	Εμπορειού	182	14	Θεολόγου	751
1	Αγαθονησίου	133	4	Καρδαμαίνης	1 212	15	Ιαλουσού (Γριάντα)	7 212
Σύνολο Επαρχίας			5	Κεφάλου	2 072	16	Ιστρίου	269
		26.941	6	Νικιών	84	17	Καλαβάδα	449
			7	Πυλίου	1 816	18	Καλάθου	317
2. Επαρχία Καρπάθου			Σύνολο Επαρχίας			19	Καλυθίων	2 788
Δήμοι :			Δήμοι :			20	Κατταβιάς	618
1	Καρπάθου	1 266	4. Επαρχία Ρόδου			21	Κοσκινού	2 390
2	Κάσου	1 184	Δήμοι :			22	Κρεμαστής	3 163
Κοινότητες :			Δήμοι :			23	Κρητηνιάς	755
1	Απερίου	457	1	Μεγάλου Χωρίου	189	24	Λεπριμών	477
2	Αρκασάς	390	2	Μεγίστης	222	25	Λάρδου	610
3	Βολιάδας	275	3	Ρόδου	41 425	26	Λαχανιάς	270
4	Μενετών	584	4	Σύμης	2 278	27	Λιβαδίων	112
5	Μεσοχωρίου	357	5	Χάλκης	334	28	Λίνδου	807
6	Όθους	282	Κοινότητες :			29	Μαλώνος	1 049
7	Ολύμπου	581	1	Αγίου Ισιδώρου	774	30	Μαριτσών	1 352
8	Πυλών	206	2	Απολακκιάς	574	31	Μασάρων	792
9	Σπόων	251	3	Απόλλωνα	839	32	Μεσαναγρού	289
Σύνολο Επαρχίας			4	Αρνίθας	260	33	Μονολίθου	394
		5.833	5	Αρχαγγέλου	4 171	34	Παραδείσιου	2 207
			6	Αρχιπόλεως	528	35	Παστίδας	1 021
			7	Ασκληπείου	363	36	Πλατανίων	225
			8	Αφάντου	3 925	37	Προφίλιας	219
						38	Πυλώνος	379
						39	Σαλάκου	580
						40	Σιάνων	294
						41	Σορωνής	926
						42	Φανών	903
						43	Ψίνθου	680
							Σύνολο Επαρχίας	90.963
							Σύνολο Νομού Δωδεκα-	145.071
							νήσου	

Αριθμός	Δήμοι και Κοινότητες	Πληθυσμός	Αύξων Αριθμός	Δήμοι και Κοινότητες	Πληθυσμός	Αύξων Αριθμός	Δήμοι και Κοινότητες	Πληθυσμός
---------	----------------------	-----------	---------------	----------------------	-----------	---------------	----------------------	-----------

ΙΑ'. ΝΟΜΟΣ ΕΒΡΟΥ

1. Επαρχία Αλεξανδρουπόλεως				3. Επαρχία Ορεστιάδος				4. Επαρχία Σαμοθράκης			
Δήμοι :				Δήμοι :				Κοινότητες :			
1	Αλεξανδρουπόλεως	35.799	14	Κυανής	741	18	Παρωτών	617	19	Πλάτης	599
			15	Κυριακής	258	19	Πελαγίας	660	20	Ριζίου	1.900
			16	Ααβάρων	2.117	20	Σπηλαίου	608	21	Στέρνας	1.015
			17	Λάδης	402	21	Φυλακίου	1.272	22	Κανδρά	322
			18	Μάνδρας	319	22	Σύνολο Επαρχίας	42.226			
			19	Μάνης	1.198	23	5. Επαρχία Σουφλίου				
			20	Μαυροκκλησίου	605	24	Δήμοι :				
			21	Μεταξάδων	1.336	25	1	Σαμοθράκης	2.871		
			22	Μικρού Δερειού	2.067			Σύνολο Επαρχίας	2.871		
			23	Παλιουρίου	907						
			24	Πετροάδων	634						
			25	Ποιμενικού	514						
			26	Πραγγίου	503						
			27	Πρωτοκκλησίου	1.230						
			28	Πυθίου	1.186						
			29	Σιτοχωρίου	489						
				Σύνολο Επαρχίας	35.796						
2. Επαρχία Διδυμοτείχου				Κοινότητες :							
Δήμοι :				Δήμοι :							
	Διδυμοτείχου	8.571	1	1	Ορεστιάδος	14.727	1	1	Σουφλίου	5.587	
Κοινότητες :				Κοινότητες :							
	Αλεποχωρίου	696	1	1	Αμπελακίων	813	1	1	Αρδανίου	513	
	Αμορίου	700	2	2	Αρζου	604	2	2	Δαδιάς	826	
	Ασβεστάδων	434	3	3	Βάλτου	708	3	3	Κορνοσφαλεάς	793	
	Ασπμηνίου	697	4	4	Δικαίων	1.693	4	4	Λαγυνών	839	
	Ασπρονερίου	833	5	5	Ελαίας	669	5	5	Λευκίμνης	512	
	Βρυσηκίων	896	6	6	Ζώνης	1.328	6	6	Λυκίφωτος	709	
	Δόξης	649	7	7	Καβύλης	1.509	7	7	Λύρας	391	
	Ελαφοχωρίου	1.009	8	8	Καστανεών	1.791	8	8	Πέπλου	2.580	
	Ελληνοχωρίου	1.435	9	9	Κομάρων	892	9	9	Προβατάνος	1.120	
	Θουρίου	2.245	10	10	Κυπρίνου	1.669	10	10	Τριφυλλίου	446	
	Ισαακίου	638	11	11	Μαρασιών	357	11	11	Τυχερού	2.031	
	Καρωτής	1.336	12	12	Μεγάλης Δοξιάρας	550	12	12	Φυλακτού	562	
	Κουφοβούνου	1.201	13	13	Νέας Βύσσης	3.935			Σύνολο Επαρχίας	16.909	
			14	14	Νέου Χειμωνίου	650			Σύνολο Νομού Έβρου	148.486	
			15	15	Νεοχωρίου	1.612					
			16	16	Ορμενίου	846					
			17	17	Πενταλόφου	885					

ΙΒ'. ΝΟΜΟΣ ΕΥΒΟΙΑΣ

1. Επαρχία Ιστιαίας				2. Επαρχία Καρυστίας							
Δήμοι :				Δήμοι :							
	Ιστιαίας	5.279	23	1	Καρύστου	4.081	15	15	Αυλωναρίου	1.573	
	Λουτρών Αιδηψού	3.903	24	2	Κύμης	3.274	16	16	Αχαδερής	815	
Κοινότητες :				Κοινότητες :							
	Αβγαριάς	169		3	Σκύρου	2.757	17	17	Βέλους	592	
	Αγδινών	249					18	18	Βιτάλων	739	
	Αγίου	1.220					19	19	Βρύσης	541	
	Αγριοβοτανίου	393					20	20	Γαβαλά	458	
	Αρτεμισίου	795					21	21	Γιαννιτσίου	254	
	Ασπηνίου	764					22	22	Γραμπιάς	272	
	Βασιλικών	857					23	23	Δύστου	662	
	Βουτά	569					24	24	Ενορίας	325	
	Γαλατσάδων	292					25	25	Ζαράκων	693	
	Γαλατσώνας	157					26	26	Θαρουνίου	370	
	Γερακιούς	228					27	27	Καδίου	389	
	Γιάλτρων	1.006					28	28	Καλημεριάνων	295	
	Γουβών	565					29	29	Καλλιανού	366	
	Ελληνικών	456					30	30	Καλυβίων	664	
	Καμαριών	438					31	31	Κατσαρωνίου	215	
	Καστανιωτίσσης	324					32	32	Κάτω Κουρουνίου	104	
	Κοκκινομηλιάς	296					33	33	Κήπων	315	
	Κρουσερίτη	323					34	34	Κομίτου	436	
	Λιχάδος	1.016					35	35	Κονιστράων	802	
	Μηλεών	323					36	36	Κοσκίνων	424	
	Μονοκαρυάς	263					37	37	Κρεμαστού	248	
	Νέου Πύργου	1.009					38	38	Κριεζών	793	
							39	39	Λεπούρων	236	
							40	40	Μακρυχωρίου	221	
							41	41	Μαλετιάνων	33	
							42	42	Μανικίων	249	
							43	43	Μαριαρίου	1.118	
							44	44	Μελισσάνος	31	

Αύξων Αριθμός	Δήμοι και Κοινότητες	Πληθυσμός	Αύξων Αριθμός	Δήμοι και Κοινότητες	Πληθυσμός	Αύξων Αριθμός	Δήμοι και Κοινότητες	Πληθυσμός
				Κοινότητες :		35	Κυπαρισσίου	285
45	Μεσοχωριών	548	1	Αγίας Άννης	1.403	36	Λουκισίων	1.017
46	Μονοδρίου	661	2	Αγίας Σοφίας	205	37	Λούτσας	322
47	Μύλων	166	3	Αγίου Αθανασίου	331	38	Μακρυκάπας	997
48	Νεοχωρίου	546	4	Αγίου Νικολάου	1601	39	Μαντουδίου	2.913
49	Νέων Στύρων	1.942	5	Αμπερίνου	3.809	40	Μετοχίου Διφφύων	528
50	Οχτωινιάς	1.210	6	Αμελάντων	85	41	Μετοχίου Κηρέως	236
51	Οξύλιθου	1.282	7	Αμφιθέας	328	42	Μίστρου	459
52	Ορίου	504	8	Άνω Βάθειας	448	43	Μύτικα	1.656
53	Παραδεισίου	265	9	Άτταλης	561	44	Νέας Αρτάκης	5.935
54	Παρθενίου	483	10	Αφρατίου	1.275	45	Νέας Λαμφάκου	1.648
55	Πετριών	774	11	Αχλαδίου	491	46	Νεροτριβιάς	582
56	Πλατάνας (Κ. Ποταμιάς)	361	12	Βαθέας	2.211	47	Παγώντα	252
57	Πλατανιστού	480	13	Βασιλικού	4.294	48	Παλιούρα	679
58	Πολυποτάμου	193	14	Βλαχιάς	291	49	Παππάδων	412
59	Πρασίνου	391	15	Βούνων	206	50	Παραλίας Αυλίδος	1.148
60	Πυργίου	213	16	Γλυφάδας	233	51	Πηλίου	857
61	Πύργου	298	17	Γυμνού	1.652	52	Πισσάνος	541
62	Στουππαίων	391	18	Δαφνούσσης	217	53	Πολιτικών	1.217
63	Στύρων	842	19	Δροσιάς	3.004	54	Πούρνου	327
64	Ταξιαρχών	221	20	Ερετριάς	3.711	55	Προκοπίου	1.319
65	Τραχηλλίου	440	21	Θεολόγου	531	56	Ροβιών	1.133
66	Ωρολογίου	418	22	Καθενών	625	57	Σέτας	266
			23	Καλλιθέας	439	58	Σκεπαστής	262
	Σύνολον Επαρχίας	47.311	24	Καλού Χωρίου-Παντειχίου	650	59	Σπαθαρίου	476
			25	Καμαριτσής	590	60	Σταυρού	366
	3. Επαρχία Χαλκίδος		26	Καμπιών	201	61	Στενής Δίφφου	1.083
	Δήμοι :		27	Καστέλλας	1.030	62	Στροπώνων	740
1	Λίμνης	2.896	28	Κεραμείας	184	63	Στροφυλιάς	830
2	Χαλκιδέων	44.867	29	Κερασέας	437	64	Τριάδος	920
3	Ψαχνών	5499	30	Κεργιών	728	65	Φαράκτας	239
			31	Κηρίνου	1.023	66	Φάρου	644
			32	Κοντοδεσποτίου	274	67	Φύλων	1.349
			33	Κοτσικιάς	209		Σύνολο Επαρχίας	118.169
			34	Κουρκουλών	442		Σύνολο Νομού Ευβοίας	188.410

ΙΓ'. ΝΟΜΟΣ ΕΥΡΥΤΑΝΙΑΣ

	1. Επαρχία Ευρυτανίας		27	Εσωχωριών	80	60	Ραπτοπούλου	997
	Δήμοι :		28	Καλεσιμένου	191	61	Ροσκάς	84
1	Καρπενησίου	5.230	29	Καρίστης Καρπενησίου	102	62	Σαρζίνης	59
	Κοινότητες :		30	Καστανιάς	284	63	Σελών	92
1	Αγίας Βλαχέρνης	90	31	Καταζόβρας	160	64	Σιβίστης	116
2	Αγίας Τριάδος	477	32	Κέδρων	203	65	Στάβλων	165
3	Αγίου Ανδρέου	51	33	Κερασσοχωρίου	652	66	Σταυροπηγίου	216
4	Αγίου Δημητρίου	102	34	Κλαυσίου	212	67	Σταυροχωρίου	41
5	Αγίου Νικολάου	468	35	Κλειστού	599	68	Στενώματος	338
6	Αγίου Χαράλαμπους	204	26	Κορυσγάδων (Κυφέλης)	212	69	Στεφανίου	32
7	Αγορών	399	37	Κριζέλλου	344	70	Συγχελλίου	118
8	Αλεστίων	19	38	Λεπιανών	409	71	Τοπολιάνων	313
9	Ανατολικής Φραγκίστας	249	39	Λημερίου	253	72	Τόρνου	138
10	Ανιάδας	142	40	Λιθοχωρίου	320	73	Τριδένδρου	68
11	Ασπροπύργου	218	41	Μαραθέας	159	74	Τριποτάμου	495
12	Βαλαώρας	503	42	Μαράθου	187	75	Τροβάτου	200
13	Βελωτών	69	43	Μαυρομμάτας	130	76	Φιδακίων	34
14	Βίνιανης	207	44	Μεγάλου Χωρίου	469	77	Φουρνάς	945
15	Βούλπης	408	45	Μεσοκώμης	134	78	Χελιδόνας	113
16	Βουτύρου	146	46	Μικρού Χωρίου	330	79	Χόχλιας	90
17	Βραγγιανών	162	47	Μοναστηρακίου	148	80	Χρύσας	114
18	Βράχας	233	48	Μουζιίου	142	81	Ψιανών	83
19	Γρανίτσας	610	49	Μυρίκης	262			
20	Δάφνης	412	50	Νέου Αργυρίου	400			
21	Δερματίου	55	51	Νοστήμου	165			
22	Δομιανών	401	52	Παλαιοκατούνας	709			
23	Δομνίστης	745	53	Παλαιοχωρίου	365			
24	Δυτικής Φραγκίστας	520	54	Παππαρουσίου	174			
25	Επιμανών	97	55	Παυλοπούλου	216			
26	Επισκοπής	68	56	Πετραλώνων	132			
			57	Πρασιάς	456			
			58	Προδρόμου	41			
			59	Προυσού	406			
							Σύνολο Επαρχίας	26.182
							Σύνολο Νομού Ευρυτανίας	26.182

ΙΔ'. ΝΟΜΟΣ ΖΑΚΥΝΘΟΥ

	Επαρχία Ζακύνθου		3	Αγίου Δημητρίου	435	12	Άνω Γερακαρίου	563
	Δήμοι :		4	Αγίου Κηρύκου	567	13	Αργασίου	362
1	Ζακυνθίων	9.767	5	Αγίου Λεόντος	362	14	Βανάτου	545
	Κοινότητες :		6	Αγίου Νικολάου	463	15	Βασιλικού	402
1	Αγαλά	310	7	Αγίων Πάντων	262	16	Βολιμών	702
2	Αγίας Μαρίνης	152	8	Αλικανά	199	17	Βουγιατόπου	344
			9	Αμπελοκήπων	911	18	Γαϊτανίου	822
			10	Αναφωνητρίας	252	19	Γαλάρου	219
			11	Άνω Βολιμών	477	20	Γυρίου	57

Αριθμός	Δήμοι και Κοινότητες	Πληθυσμός	Αξόν Αριθμός	Δήμοι και Κοινότητες	Πληθυσμός	Αξόν Αριθμός	Δήμοι και Κοινότητες	Πληθυσμός
21	Έξω Χώρας	215	31	Λιθακιάς	868	41	Πλάνο	305
22	Καλαμακίου	313	32	Λούγας	60	42	Ρομπίου	362
23	Καλιπάδου	564	33	Μαριών	331	43	Σαρακινάδου	302
24	Καλλιθέας	245	34	Μαχαιράδου	789	44	Σκουληκάδου	514
25	Καπασαρίου	1.097	35	Μέσου Γερακιού	424	45	Τραγακίου	498
26	Κάτω Γερακιού	273	36	Νιουζακίου	725	46	Φιολίτη	188
27	Κερίου	663	37	Αποχάλης	498			
28	Κυφέλης	536	38	Ορθονίων	261		Σύνολο Επαρχίας	30.014
29	Λαγκαθακίων	288	39	Παντοκράτορος	870			
30	Λαγωπόδου	369	40	Πηγαδακίων	373		Σύνολο Νομού Ζακύνθου	30.014

ΙΕ'. ΝΟΜΟΣ ΗΛΕΙΑΣ

Επαρχία Ηλείας		55	Καράτουλα	773	123	Πουρναρίου	309	
	Δήμοι :	56	Καρδαμά	873	124	Πρασίνου	626	
		57	Καρδιακαυτίου	508	125	Ροβιάτας	328	
		58	Καρούας	246	126	Ροδιάς	305	
		59	Κάστρο	806	127	Ρουπακίου	372	
1	Αμαλιάδος	15.248	60	Κατακόλου	728	128	Σαβαλίων	1.186
2	Ανδραβίδας	3.460	61	Κατσαρού	387	129	Σαλιμώνης	715
3	Αργίας Ολυμπίας	1.125	62	Κάτω Παναγίας	1.123	130	Σιμοπούλου	495
4	Γαστούνης	4.751	63	Καυκωνιάς	217	131	Σκαφιδιάς	215
5	Γεγαίνων	3.200	64	Κέντρου	337	132	Σκλίβας	257
6	Πύργου (Λετρινών)	21.958	65	Κεραμιδιάς	480	133	Σκουροχωρίου	648
	Κοινότητες :	66	Κλαδέου	205	134	Σμίλας	484	
		67	Κλινδιάς	314	135	Σοπίου	219	
		68	Κολιρίου	1.012	136	Σταφιδοκάμπου	206	
1	Αγίας Άννης	368	69	Κορακοχωρίου	171	137	Στρεσίου	760
2	Αγίας Κυριακής	193	70	Κορσίβου	369	138	Στρούσιου	335
3	Αγίας Μαύρας	346	71	Κορυφής	180	139	Σωστίου	358
4	Αγίας Τριάδος	244	72	Κορσινιά	198	140	Τραγανού	2.502
5	Αγίου Γεωργίου	569	73	Κούμανη	749	141	Τσιπιανών	365
6	Αγίου Δημητρίου	474	74	Κουρτέση	781	142	Φλόκα	502
	Αγίου Ηλία Λετρινών	331	75	Κουτσουχέρας	588	143	Φολόης	308
	Αγίου Ηλία Πηγητών	145	76	Κρυβουρσής	410	144	Φονατίκιων	159
	Αγίου Ιωάννου	500	77	Κρουονερίου	210	145	Χαβανίου	1.431
	Αγίων Αποστόλων	160	78	Κρουονέρου	311	146	Χαριάς	209
	Αγνάντων	263	79	Κυλλήνης	600	147	Χειμαδιού	467
	Αγραπηδοχωρίου	326	80	Λαγανά	344	148	Χελιδονίου	653
	Αετορράχης	315	81	Λάλα	788	149	Ωλένης	594
	Αλποχωρίου	819	82	Λαμπείας	757			
	Αμπελοκάμπου	621	83	Λαυθίου	562		Σύνολο Επαρχίας	128.920
	Αμπελώνος	675	84	Λασταϊκίων	564			
	Ανθώνος	314	85	Λάτα	320			
	Αντριώνου	832	86	Λατζαίου	631			
	Αρβανίτη	243	87	Λεβεντοχωρίου	207			
	Αρετής	527	88	Λευκοχωρίου	401			
	Άσπρων Σπιτιών	385	89	Λιναριάς	177			
	Αστρά	381	90	Λούβρου	279			
	Αυγείου	446	91	Λουκά	339	1	Ανδριτσάινης	1.034
	Αυγής	182	92	Λυγιάς	542	2	Ζαχάφως	2.812
	Αχλαδινής	447	93	Μάγειρα	80			
	Βαρβασαίνης	1.134	94	Μαγούλας	403		Κοινότητες :	
	Βάρδας (Βουπρασιού)	3.039	95	Μαζαρακίου	646			
	Βαρθολομιού	3.236	96	Μανολάδος	1.160	1	Αγίου Ηλία	76
	Βασιλακίου	600	97	Μάγου	359	2	Αγριδίου	60
	Βελανιδιού	263	98	Μελίσσης	593	3	Αλιφείρας	218
	Βουλαγαμένης	510	99	Μηλεών	269	4	Αλφειούσης	1.017
	Βουνάργου	922	100	Μιρκιάς	408	5	Αμυγδαλεών	634
	Βροχίτσης	431	101	Μουζακίου	564	6	Ανεμοχωρίου	422
	Βυτιναϊκών	337	102	Μουριάς	218	7	Ανηλίου	206
	Γερακίου	664	103	Μυρσίνης	1.100	8	Αρήνης	232
	Γουμέρου	947	104	Μυρτέας	915	9	Βρεστού	315
	Γρανιτσαϊκίων	302	105	Νεαπόλεως	303	10	Βρίνας	542
	Δάφνης	536	106	Νέας Μανολάδος	1.235	11	Γιαννιτοχωρίου	479
	Δαφνιωτίσσης	443	107	Νεμούτας	573	12	Γραϊκα	420
	Δήμητρας	172	108	Νεοχωρίου Μυρτουνητών	1.015	13	Γρόλλου	374
	Δούκα	341	109	Νεράιδας	276	14	Δαφνούλας	236
	Δουναϊκίων	886	110	Νησίου	620	15	Διασέλλων	497
	Ελαιώνος	509	111	Εηροκάμπου	327	16	Δραγαγίου	144
	Εφύρας	381	112	Συλοκέρας	415	17	Επιταλίου	1.869
	Ηλιδος	221	113	Οινόης	401	18	Θεισόας	134
	Ηρακλείας	352	114	Ορεινής	307	19	Κακοβάτου	444
	Καβάσιλα	1.032	115	Παλαιοβαρβασαίνης	438	20	Καλιδόνης	576
	Κακοταρίου	283	116	Παλατοχωρίου	312	21	Καλλιθέας	969
	Καλυβακίων (Ξενιών)	59	117	Πελοπίου	924	22	Καλλιχώμου	1.080
	Καλυβίων 'Ηλιδος	424	118	Περστερίου	528	23	Καλυβακίων	367
	Καλυβίων Μυρτουνητών	147	119	Περσαίνης	361	24	Κάτω Σαμικού	416
	Καμίνης	207	120	Πεύκης	215	25	Κουμουθέικρα	138
	Κάμπου	179	121	Πευκίων	279	26	Κουφοπούλου	93
	Καπελέτου	621	122	Πλατάνου	1.185	27	Κρεστένων	3.539

Αύξων Αριθμός	Δήμοι και Κοινότητες	Πληθυσμός	Αύξων Αριθμός	Δήμοι και Κοινότητες	Πληθυσμός	Αύξων Αριθμός	Δήμοι και Κοινότητες	Πληθυσμός
28	Κρουονερίου	111	41	Περιβολίων	103	54	Σχίνων	519
29	Λεπρέου	615	42	Πετράλων	326	55	Ταξιαρχών	228
30	Λιβαδακίου	153	43	Πλατιάνης (Πλατάνης)	490	56	Τρυπητής	429
31	Λινισταίνης	142	44	Πλουτοχωρίου	214	57	Φινναρίου	210
32	Μακίστου	118	45	Πρασιθακίου	139	58	Φιγαλείας	142
33	Μακρυσίων	1.788	46	Ραχών	287	59	Φρίζης	359
34	Ματσειών	144	47	Ροζίων	97	60	Χρυσοχωρίου (Τρυπών)	172
35	Μηλέας	219	48	Ροδιών	172			
36	Μίνθης	238	49	Σαμικού	540			
37	Μυρωνίων	437	50	Σέκουλα	190			
38	Ν. Φιγαλείας (Κάτω Φιγαλείας)	1.712	51	Σκιλλουντίας	383			
39	Νεοχωρίου	309	52	Σμέρνας	349			
40	Ξηροχωρίου	633	53	Στομίου	83			
							Σύνολο Επαρχίας	31.385
							Σύνολο Νομού Ηλείας	160.305

ΙΣΤ'. ΝΟΜΟΣ ΗΜΑΘΙΑΣ

1. Επαρχία Ημαθίας				2. Επαρχία Ναούσης					
Δήμοι :				Δήμοι :					
1	Αλεξανδρείας	11.889	21	Λειανοβεργίου	1.770	1	Ναούσης	19.430	
2	Βεροίας	37.966	22	Λουτρού	1.238		Κοινότητες :		
	Κοινότητες :		23	Λυκόγιανης	721		1	Αγγελοχωρίου	1.670
1	Αγίας Βαρβάρας	1.683	24	Μακροχωρίου	3.850	2	Αρκοχωρίου	206	
2	Αγίας Μαρίνης	964	25	Μελίτης	3.245	3	Γιαννακοχωρίου	440	
3	Αγίου Γεωργίου	1.448	26	Νέας Νικομηδείας	948	4	Επισκοπής	1.700	
4	Αγκαθιάς	1.645	27	Νεοκάστρου	928	5	Ξεροχωρίου	1.504	
5	Αράχου	430	28	Νεοχωρίου	710	6	Κάτω Βερμίου	133	
6	Βεργίνης	1.212	29	Νησίου	1.710	7	Κοπανού	1.851	
7	Βρυσακίου	615	30	Ξεχασμένης	1.046	8	Λευκαδίου	935	
8	Γεωργιανών	270	31	Παλαιού Σκυλιτσίου	696	9	Μαρίνης	1.142	
9	Δασίου	394	32	Παλατιτσίων	905	10	Μονοσπίταν	929	
10	Διαβατού	1.226	33	Πατρίδος	1.103	11	Πολυπλατάνου	942	
11	Επισκοπής	1.005	34	Πλατάνου	910	12	Ροδοχωρίου	611	
12	Καβασιλών	868	35	Πλατέος	2.367	13	Στενημάχου	819	
13	Καμποχωρίου	876	36	Πολυδένδρου	846	14	Χαριέσσας	1.001	
14	Καστανέας	129	37	Πρασινάδας	768				
15	Κεφαλοχωρίου	695	38	Προδρόμου	1.566				
16	Κλειδίου	1.244	39	Ράχης	470				
17	Κορυφής	1.932	40	Ριζωμάτων	1.052				
18	Κουλούρας	1.035	41	Σταυρού	1.339				
19	Κουμαριάς	210	42	Συκέας	386				
20	Κυφελής (Νεοχωρίου)	536	43	Σηργιάς	521				
			44	Τριτάλων	1.643				
			45	Τριλόφου	687				
			46	Τριποτάμου	538				
			47	Φυτείας	702				
				Σύνολο Επαρχίας	100.437		Σύνολο Νομού Ημαθίας	133.750	

ΙΖ'. ΝΟΜΟΣ ΗΡΑΚΛΕΙΟΥ

1. Επαρχία Βιάννου				3. Επαρχία Μαλεβιζίου				
Κοινότητες :				Κοινότητες :				
1	Αγίου Βασιλείου	585	8	Βασιλικής	358	3	Άνω Ασιτών	451
2	Αμιρά	862	9	Βασιλικών Ανωγείων	407	4	Αστυρακίου	429
3	Άνω Βιάννου	1.365	10	Βοριζίων	667	5	Αυγενικής	707
4	Βαγού	211	11	Γαλιάς	1.048	6	Αγιάδας	570
5	Καλαμίου	432	12	Γέργερης	2.205	7	Βρυών	618
6	Κάτω Βιάννου	229	13	Γκαγκαλών	747	8	Γαζίου	2.057
7	Κάτω Σύμης	248	14	Ζαρού	2.268	9	Γωνιών	657
8	Κεφαλοβρυσίου	234	15	Κασταλλίου	448	10	Δαμάστας	298
9	Πεύκου	330	16	Κουσέ	242	11	Καλεσιών	741
10	Συκολόγου	474	17	Μητροπόλεως	423	12	Καμαρίου	160
11	Χόνδρου	556	18	Μιαμούς	511	13	Καμαριώτου	175
			19	Μορονίου	552	14	Κάτω Ασιτών	1.055
			20	Νυβρίτου	395	15	Κεραμουτσίου	244
	Σύνολο Επαρχίας	5.526	21	Πανασού	379	16	Κερασιών	279
			22	Περίου	112	17	Κορφών	604
			23	Πετροκεφαλίου	626	18	Κρουσάνος	2.872
			24	Πηγαϊδακίων	481	19	Λουτρακίου	197
			25	Πλατάνου	371	20	Μαράθου	324
			26	Πλώρας	341	21	Μονής	286
			27	Πόμπιας	1.114	22	Πενταμοδίου	242
	Δήμοι :		28	Ρουφά	232	23	Πετροκεφάλου	257
1	Μουρών	3.688	29	Σκουρβούλων	553	24	Πριονιάς	459
	Κοινότητες :		30	Χουστουλιανών	338	25	Πυργούς	382
1	Αγίου Κυρίλλου	153				26	Ροδιάς	1.038
2	Αγίων Δέκα	865		Σύνολο Επαρχίας	21.300	27	Σάρχου	215
3	Αθηθινής	174				28	Σίβας	225
4	Αμπελούζου	353				29	Σταυρακίων	622
5	Αντισκαρίου	546				30	Τυλίσου	1.230
6	Άνω Μουλίων	577				31	Φόδελε	445
7	Απεσωαρίου	156						
							Σύνολο Επαρχίας	18.860

Αριθμός	Δήμοι και Κοινότητες	Πληθυσμός	Αύξων Αριθμός	Δήμοι και Κοινότητες	Πληθυσμός	Αύξων Αριθμός	Δήμοι και Κοινότητες	Πληθυσμός
4. Επαρχία Μονοφατισίου								
	Κοινότητες :							
1	Αγίας Βαρβάρας	1.921	4	Αιτανίων	344	57	Σγουροκεφαλίου	431
2	Αγίου Θωμά	885	5	Λαμαριανού	308	58	Σκαλακίου	760
3	Αλακρινίου	245	6	Αναπόλευς	2.318	59	Σμαρτίου	235
4	Άνω Ακρίων	715	7	Αποστόλων	489	60	Χαρασού	204
5	Αρκαλοχωρίου	3.243	8	Αρχαγγέλου	321	61	Χερσονήσου	986
6	Ασημίου	1.052	9	Ασκών	340	62	Χουδεταίου	855
7	Αχεντριά	434	10	Αστρακίου	296			
8	Βαγριονιάς	1.016	11	Αστριτσίου	442		Σύνολο Επαρχίας	38.574
9	Γαρίπας	796	12	Αρρατίου	250			
10	Δαμανίων	494	13	Βόνης	621			
11	Δεματίου	507	14	Γαλιφας	233			
12	Διονυσίου	573	15	Γερακίου	608			
13	Δουλιού	246	16	Γουβών	1.257			
14	Εοιάς	504	17	Γωνιών	565			
15	Ινίου	839	18	Ελαίας	898	1	Βάρων	722
16	Καλυβίων	544	19	Εμπάρου	529	2	Γρηγορίας	332
17	Καστελλιανών	882	20	Επάνω Βαθείας	226	3	Κκιμαρών	585
18	Λαχανίου	319	21	Επισκοπής	1.270	4	Κκιμηλαρίου	460
19	Λευκοχωρίου	604	22	Ευαγγελισμού	401	5	Κλήματος	379
20	Λιγορτύου	792	23	Ζωφόρου	302	6	Λαχολίου	150
21	Λουρών	287	24	Θραψινού	1.180	7	Μαχηρικίου	764
22	Μεγάλη Βρύσης	889	25	Καινοβργίου Χαρίου	356	8	Πιτσιδίων	1.032
23	Μεσοχωρίου	887	26	Καλλιθέας	416	9	Σίβας	485
24	Μεταξοχωρίου	740	27	Καλλινής	310	10	Τυμπακίου	3.988
25	Παναρέματος	625	28	Καλού Χαρίου	277	11	Φανερωμένης	828
26	Παρανυμφών	294	29	Κραβίδου	306			
27	Παρτρών	747	30	Καρουζανών	192		Σύνολο Επαρχίας	9.734
28	Πατσιδέρου	300	31	Κασίνου	615			
29	Προτορίων	237	32	Κοσταμονίτσης	485			
30	Πύργου	1.097	33	Καστελλίου	1.582			
31	Σκινιά	965	34	Καταλαχαρίου	271			
32	Σοκαρά	1.023	35	Κάτω Βαθείας	270			
33	Σταβίων	722	36	Κεράς	96			
34	Στεφάνων	452	37	Κόζαρης	226			
35	Στόλων	637	38	Κουνάβων	913			
36	Τεφελίου	1.020	39	Κρασίου	228	1	Αρχανών	3.690
37	Χαρακίου	307	40	Διλιανού	214	2	Ηρακλείου	102.398
38	Χάρακος	1.025	41	Λιμένος Χερσονήσου	2.467			
	Σύνολο Επαρχίας	28.865	42	Μαθιάς	230			
			43	Μαλίων	3.008			
			44	Μάρθας	374	1	Αγίου Σύλλα	770
			45	Μελεσών	479	2	Βασιλείων	424
			46	Μιλιαράδων	348	3	Βενεράτου	940
			47	Μοχού	1.845	4	Δαφνέ	1.236
			48	Μυρτιάς	720	5	Κάτω Αρχανών	537
			49	Νηπιδιού	712	6	Κυπριόσου	807
			50	Ξενάκου	389	7	Νέας Αλικαρνασσού	8.560
			51	Ξιδά	452	8	Προφήτου Ηλιού	1.401
			52	Παναγίας	675		Σύνολο Επαρχίας	120.763
			53	Πεζών	383			
			54	Πολυθέας	251			
			55	Ποταμιών	535			
			56	Σαμπά	212		Σύνολο Νομού Ηρακλείου	243.622

ΙΗ'. ΝΟΜΟΣ ΘΕΣΣΑΛΙΑΣ

1. Επαρχία Θυάμιδος

Δήμοι :	Πληθυσμός
Ηγουμενίτσης	6.389
Κοινότητες :	
Αγίας Μαρίνης	378
Αγίου Βλασίου	431
Αργυροτόπου	401
Γραϊκοχωρίου	618
Δράμης	324
Καστρίου	684
Κορίτιανης	240
Κρυόβρυσης	216
Λαδοχωρίου	341
Μαυρουδίου	283
Νέας Σελευκείας	1.022
Παραποτάμου	663
Πλαταριάς	641
Ραγίου	174
Συβότων	575
Φασκομηλιάς	579
Σύνολο Επαρχίας	13.959

2. Επαρχία Μαργαριτίου

Κοινότητες :	Πληθυσμός
Γλυκής	749
Ελευθερίου	357
Καρτερίου	316
Καταβόθρας	348
Μαζαρακιάς	622
Μαργαριτίου	996
Πέρδικας	1.369
Σπαθαραίων	448
Σύνολο Επαρχίας	5.205

3. Επαρχία Σουλίου

Δήμοι :	Πληθυσμός
Παραμυθίας	2.872
Κοινότητες :	
Αγίας Κυριακής	54
Αμπελιάς	605

3	Αυλοτόπου	274
4	Γαρδικίου	652
5	Γκρίκας	364
6	Ελαταριάς	34
7	Ζερβοχωρίου	551
8	Καλλιθέας	159
9	Καρβουναρίου	608
10	Καριωτίου	334
11	Κουκουλιών	101
12	Κρυσταλλοπηγής	408
13	Νεοχωρίου	580
14	Ξηρολόφου	353
15	Παγκρατών	235
16	Πέντε Έκκλησιών	125
17	Πετουσίου	95
18	Πετροβίτσας	96
19	Πλακωτής	229
20	Πολυδρόσου	107
21	Προδρομίου	499
22	Σαλονίκης	76
23	Σαμονίδας	85
24	Σεβαστού	190
25	Σκαυδάλου	579
26	Τσαγγαρίου	206
27	Φροσύνης	169

Αύξων Αριθμός	Δήμοι και Κοινότητες	Πληθυσμός	Αύξων Αριθμός	Δήμοι και Κοινότητες	Πληθυσμός	Αύξων Αριθμός	Δήμοι και Κοινότητες	Πληθυσμός
28	Χότικας	256	8	Βαβουρίου	148	30	Παλιονοκλησίου	123
29	Χρυσουγής	160	9	Βρουσέλλας	242	31	Παλαιοχωρίου	311
30	Ψάκας	266	10	Γαρδικίου (Αγίου Γεωργίου)	112	32	Παλαμπά	66
	Σύνολο Επαρχίας	11 322	11	Γερομερίου	114	33	Πηγαδουλίων	203
	4. Επαρχία Φιλιατών		12	Γολζής	149	34	Πλαισίου	332
	Δήμοι :		13	Καλλιθέας	161	35	Πλατάνου - (Αγυριών Βα- βουρίου)	42
1	Φιλιατών	2 439	14	Κάτω Ξεχώρου	136	36	Ραβενής	162
	Κοινότητες :		15	Κεραμίτσης	302	37	Ριζού	163
1	Αγίου Νικολάου	188	16	Κερασσοχωρίου	188	38	Σαγιαδάδας	674
2	Αγίων Πάντων	158	17	Κεστρίνης	313	39	Σίδερης	316
3	Αετού	184	18	Κεφαλοχωρίου (Πλαγιές)	168	40	Σμέρτου (Μήλων)	207
4	Αμπελώνος	162	19	Κοκκινιάς	224	41	Τρικορόφρου	275
5	Αναβρυτού	25	20	Κοκκινολιθαρίου	138	42	Τσαμαντά	174
6	Ασπροκκλησίου	318	21	Κουρεμαδίου	79	43	Φανερωμένης	49
7	Αχλαδέας	89	22	Κρουναρίου	84	44	Φοινικίου	61
			23	Κυπαρισσίου	222	45	Χαρουγής	108
			24	Λεπτοκαρυζής	165		Σύνολο Επαρχίας	10 792
			25	Λιάς	165		Σύνολο Νομού Θεσπρω- τίας	41 278
			26	Λίστας	223			
			27	Μαλουνίου	151			
			28	Μηλέας	87			
			29	Ξεχώρου	197			

10^ο ΝΟΜΟΣ ΘΕΣΣΑΛΟΝΙΚΗΣ

1. Επαρχία Θεσσαλονίκης			30	Μεσσίου	826	9	Ασπροβάλτας	1 466
	Δήμοι :		31	Μεσημερίου	761	10	Ασσήρου	2 010
1	Αμπελοκήπων	40 033	32	Μικρού Μοναστηρίου	2 198	11	Βασιλουδίου	646
2	Ελευθερίου	12 592	33	Νέας Κερασσίας (Εμβόλου) ..	499	12	Βερτίσκου	240
3	Ευόσμου	26 528	34	Νέας Μαγνησίας	3 770	13	Βόλβης	1 364
4	Θεσσαλονίκης	406 413	35	Νέας Μεσημβρίας	1 814	14	Βρασών	1 078
5	Καλαμαριάς	51 676	36	Νέας Μηχανιώνας	4 020	15	Γερακάρους	1 171
6	Κουφαλίων	7 269	37	Νέας Ραιδεστού	787	16	Εξαλόφου	646
7	Μενεμένης	12 141	38	Νέας Φιλαδελφείας	532	17	Ευαγγελισμού	419
8	Νεαπόλεως	31 464	39	Νέου Ρυσίου	955	18	Ζαγγιλβερίου	2 199
9	Πολίγνης	22 597	40	Νεοχωρούδας	1 195	19	Ηρακλείου	747
10	Πυλαίας	12 015	41	Νέων Επιβατών	1 101	20	Καβαλλαρίου	1 375
11	Σταυρουπόλεως	32 225	42	Νέων Μαλγάρων	2 284	21	Καλαματού	807
12	Συκεών	33 789	43	Ξηροχωρίου	668	22	Καρτερών	739
13	Τριανδρίας	10 637	44	Πανοράματος	4 193	23	Κοχικού	1 558
	Κοινότητες :		45	Παρθενίου	563	24	Κριθιάς	1 278
1	Αγγελοχωρίου	557	46	Πενταλόφου	1 435	25	Κρουναρίου	1 311
2	Αγίας Παρασκευής	696	47	Περαίας	1 722	26	Λαγκαδικίων	637
3	Αγίας Τριάδος	850	48	Πλαγαρίου	1 031	27	Λαχανά	798
4	Αγίου Αθανασίου	3 972	49	Προχώματος	2 248	28	Λευκοχωρίου	334
5	Αγίου Αντωνίου	1 034	50	Σίνδου	5 576	29	Λιβαδίου	284
6	Αγίου Παύλου	7 169	51	Σουρωτής	430	30	Λορίσκου	521
7	Αγιάλου	593	52	Ταγαράδων	501	31	Μαυρούδας	522
8	Αδένδρου	2 117	53	Τριλόφου	1 340	32	Μελισσουργού	491
9	Ανατολικού	2 278	54	Φιλίου	1 019	33	Μοβίου	406
10	Ασβεστοχωρίου	2 647	55	Χαλάστρας (Πύργου)	6 498	34	Νέας Απολλωνίας	1 572
11	Βαθυλάκου	1 852	56	Χαλκηδόνος	3 036	35	Νέας Μαδύτου	1 371
12	Βαλτοχωρίου	274	57	Χορτιάτη	1 453	36	Νικομηδίου	564
13	Βασιλικών	3 180	58	Ωραιοκίστρου	2 848	37	Νικοπόλεως	196
14	Βραγιάς	625		Σύνολο Επαρχίας	816 063	38	Νυμφοπέτρας	874
15	Γεφύρας	2 619		2. Έπαρχία Λαγκαδά		39	Ξυλοπόλεως	1 314
16	Διαβατών	3 375		Δήμοι :		40	Όσσης	663
17	Δρυμού	2 513	1	Λαγκαδά	5 890	41	Περιοβολακίου	938
18	Ελευσίσης	492	2	Σοχού	2 925	42	Περιστεράς	693
19	Εξοχής	959		Κοινότητες :		43	Περιστερώνας	386
20	Επανομής	4 908	1	Αγίου Βασιλείου	1 026	44	Πετροκεράσων	415
21	Ευκαρπίας	2 705	2	Αδάμ	773	45	Προφήτου	1 117
22	Θέρμης	3 945	3	Αναλήψεως	545	46	Σαρακήνας	238
23	Καλοχωρίου	3 020	4	Ανα Σταυρού	505	47	Σιεπαστού	705
24	Καυδιάς	429	5	Απολλωνίας	713	48	Σταυρού	2 259
25	Κάτω Σχολαρίου	832	6	Αρδαμερίου	339	49	Στεφανινών	499
26	Κυμίνων	3 139	7	Αρεθούσης	1 231	50	Στίβου	587
27	Λαγυνών	1 674	8	Ασκού	1 788	51	Σχολαρίου	590
28	Λητής	2 065				52	Φιλαδελφίου	1 047
29	Μελισσοχωρίου	859				53	Χρυσουγής	707
							Σύνολο Επαρχίας	55 517
							Σύνολο Νομού Θεσ(νίκης)	871 580

Αριθμ. Αριθμός	Δήμοι και Κοινότητες	Πληθυσμός	Αριθμ. Αριθμός	Δήμοι και Κοινότητες	Πληθυσμός	Αριθμ. Αριθμός	Δήμοι και Κοινότητες	Πληθυσμός
----------------	----------------------	-----------	----------------	----------------------	-----------	----------------	----------------------	-----------

Κ'. ΝΟΜΟΣ ΙΩΑΝΝΙΝΩΝ

Αριθμ. Αριθμός	Δήμοι και Κοινότητες	Πληθυσμός	Αριθμ. Αριθμός	Δήμοι και Κοινότητες	Πληθυσμός	Αριθμ. Αριθμός	Δήμοι και Κοινότητες	Πληθυσμός
1. Επαρχία Δωδώνης								
	Δήμοι :							
1	Ιωαννιτών	44.829	71	Δολιχών	1.044	150	Μυρονόρους	161
	Κοινότητες :		72	Δραγουψιάς	211	151	Μεγάλης Γότστας	458
			73	Δραμεσιών	224	152	Μεγάλου Γαρδικίου	202
			74	Δρίσκου	51	153	Μεγάλου Περιστερίου	950
			75	Δροσχωρίου	763	154	Μελιάς	339
			76	Δωδώνης	301	155	Μελιγγών	302
			77	Εκκλησιχωρίου	111	156	Μεσοβουνίου	63
			78	Ελάτης	47	157	Μικράς Γότστας	538
			79	Ελατοχωρίου	188	158	Μικρού Περιστερίου	361
			80	Ελαφοτόπου	97	159	Μιχαελίσσιου	597
			81	Ελάφου	202	160	Μονοδενδρίου	136
			82	Ελεούσης	1.835	161	Μονολιθίου	315
			83	Ελληνικού	561	162	Μουζικαίων	505
			84	Επισκοπικού	262	163	Μουσοπίτης	663
			85	Ζαλόγκου	210	164	Μπουρσικών	165
			86	Ζίτσης	1.015	165	Μπάρρας	558
			87	Ζωοδόχου	295	166	Μπεστιάς	242
			88	Ζωτικού	285	167	Μπιζνίου	367
			89	Ηλιοκάλης	466	168	Μυροδάφνης	307
			90	Ηλιοχωρίου	67	169	Νεγάδων	79
			91	Θερακιησίου	494	170	Νεγροδών	249
			92	Ιερομνήμης	232	171	Νεοκισσαρείας	453
			93	Ιτέας	245	172	Νέου Αμχρουτίου	75
			94	Καβαλλαρίου	105	173	Νεοχωρίου	215
			95	Κλαριτών	231	174	Νεοχωροπέτρου	335
			96	Καλεντζίου	338	175	Νήσου Ιωαννίνων	461
			97	Καλουτά	54	176	Πάλκιοχωρίου Μπότσαρη	187
			98	Καλοχωρίου	75	177	Παλιχωρίου Σιράκου	146
			99	Καλπακίου	586	178	Παλιουρής	143
			100	Καπεσόβου (Κεπεσόβου)	89	179	Παπίγιου	156
			101	Καρίτσας	422	180	Παρακλήτου	1.012
			102	Καρύων	114	181	Παρχιλίτσας	160
			103	Καστανάνος Ζαγορίου	60	182	Πεδινής	912
			104	Κατρίτσας	754	183	Πεντοδάκκου	163
			105	Καταμάχης	141	184	Περάματος	2.626
			106	Καταρράκτου	115	185	Περάτη	104
			107	Κατσιζή	2.087	186	Πέδουκας	215
			108	Κάτω Λαφίτσας	396	187	Περίβλεπτου	428
			109	Κάτω Πεδινών	93	188	Πεσών	234
			110	Κάτω Ραβενίων	145	189	Πετραλώνων	312
			111	Κερασείας	129	190	Πέτρας	514
			112	Κήπων	180	191	Πετροβουνίου	977
			113	Κληματιάς	642	192	Πεταλίου	355
			114	Κοκκινοχώματος	106	193	Πηγαδίων	263
			115	Κόντσικας	403	194	Πλασίων Μαλακασίου	256
			116	Κοπάνης	409	195	Πλατανιάς (Γερακιρίου)	453
			117	Κορίτιανης	94	196	Πλατανίων	219
			118	Κοσηφιάς	517	197	Πλατανούσσης	590
			119	Κουκκουλίου	83	198	Πολυγύρου	315
			120	Κουκλεισίου	560	199	Πολυδώρου	171
			121	Κουκλιών (Κουκλιών)	412	200	Πολυλόφου	243
			122	Κουμαριάς	240	201	Πραμάντων	585
			123	Κουρέντων	242	202	Προσηλίου	259
			124	Κουτσελιού	1.219	203	Πρωτόπαππα	676
			125	Κρανούκας	510	204	Ραβενίου	174
			126	Κράφης	194	205	Ραδοβιζίου	252
			127	Κρούας	522	206	Ραΐκου	102
			128	Κρυόβρυσης	172	207	Ραφτηναίων	223
			129	Κρυφοβού	537	208	Ρεπετίτσας	147
			130	Κωστήνιανης	243	209	Ριαγόβου	180
			131	Λαίτσας	147	210	Ριζού	126
			132	Λεπτοκαρυάς Ζαγορίου	113	211	Ροδοτοπίου	887
			133	Λευκοθέας (Κεφαλοβρύσου)	119	212	Ρωμανού	455
			134	Λιγκιάδων	147	213	Σενίχου	298
			135	Λιγοφιάς	302	214	Σερβιανών	467
			136	Λιθίνου	94	215	Σερζικανών	217
			137	Λίππας	280	216	Σιράκου	77
			138	Λογγάδων	832	217	Σιστρονίου	322
			139	Λοφίσκου	103	218	Σιταριάς	246
			140	Λύγγου	263	219	Σκαμνελλίου	202
			141	Μακαρακίου	244	220	Σκληβανής	459
			142	Μάζιας	343	221	Σμυρτιάς	83
			143	Μακρινίου	114	222	Σουλοπούλου	96
			144	Μανασσή	47	223	Σταυρακίου	2.848
			145	Μανολιάσσης	361	224	Τερόβου	742
			146	Μαντιείου	235	225	Τριστένου	145
			147	Μακράρων	1.167	226	Τσεπελόβου	329
			148	Ματσουκίου	354	227	Φλαμπουραρίου	166
			149	Μαυροβουνίου	30	228	Φορτσίου	238

Αύξων Αριθμός	Δήμοι και Κοινότητες	Πληθυσμός	Αύξων Αριθμός	Δήμοι και Κοινότητες	Πληθυσμός	Αύξων Αριθμός	Δήμοι και Κοινότητες	Πληθυσμός	
229	Φραγκάδων	158	25	Μολιστής	107		Κοινότητες :		
230	Φατεινού	80	26	Μολυβδοσκεπάστου	188				
231	Χίνκας	264	27	Μοναστηρίου	99				
232	Χουλιαράδων	442	28	Νικάνορος	47	1	Αγίας Μαρίνης	206	
233	Χρυσοράχης	233	29	Ορέας	136	2	Αγίου Κοσμά	88	
234	Ψήρα	222	30	Πλάτων	154	3	Αργυροχωρίου	32	
	Σύνολο Επαρχίας	125.250	31	Παλαισοελλίου	180	4	Βασιλάκου	507	
	2. Επαρχία Κονίτισης		32	Πηγάς	191	5	Βήσσηνης	417	
	Δήμοι :		33	Πλαγιάς	218	6	Διμοκρίου	65	
1	Κονίτισης	2.859	34	Πληρακτίου	151	7	Δολού	77	
	Κοινότητες :		35	Πουρνιάς	123	8	Δρυμάδων	87	
1	Αγίας Βαρβάρας	71	36	Πύργου	125	9	Κακολάκκου	37	
2	Αγίας Παρασκευής	513	37	Πυρσόγιαννης	381	10	Καστανής	275	
3	Αετομηλίτσας	75	38	Φούρκας	68	11	Κάτω Μερόπης	137	
4	Αετοπέτρας	214	39	Χιονάδων	72	12	Κερτσόβου	85	
5	Αηδονοχωρίου	178		Σύνολο Επαρχίας	9.663	13	Κερκλοβρούσου	1.062	
6	Αμαράντου	87		3. Επαρχία Μετσόβου		14	Κρουνηίου	122	
7	Αρμάτων	413	1	Δήμοι :		15	Κτισμάτων	251	
8	Ασημοχωρίου	90	1	Μετσόβου	2.705	16	Λάβδανης	192	
9	Βούρμπιανης	232		Κοινότητες :		17	Λίμνης	199	
10	Γανξιδίου	110		1	Ανηλίου	653	18	Μαυροπούλου	235
11	Γοργοποτάμου	90	2	Ανθοχωρίου	312	19	Μερόπης	88	
12	Διστράτου	404	3	Βοτονοσίου	328	20	Ορεινών-Ξηροβάλλου	105	
13	Δροσπηγής	336	4	Μηλέας	566	21	Παλαιοπύργου	95	
14	Ελευθέρου	187	5	Χρυσοβίτης	1.100	22	Περιστερίου	171	
15	Εζοχής	58		Σύνολο Επαρχίας	5.664	23	Ποντικατών	95	
16	Ηλιόραχης	154		4. Επαρχία Πωγωνίου		24	Πωγωνιανής	608	
17	Καβασιλίου	67		Δήμοι :		25	Ρουψιάς	46	
18	Καλλιθέας	253		1	Δελβινακίου	884	26	Σταυροσταδίου	53
19	Καστανιάς	244				27	Στρατινίστης	75	
20	Κεφαλοχωρίου (Λυκοράχης)	235				28	Τερτακίου	62	
21	Κλειδωνιάς	237				29	Φαραγγίου	49	
22	Λαγκάδας	181				30	Χαραγγής	206	
23	Μαζίου	257				31	Ωραιοκάστρου	116	
24	Μελισσόπετρας	188					Σύνολο Επαρχίας	6.727	
							Σύνολο Νομού Ιωαννίνων	147.304	

ΚΑ'. ΝΟΜΟΣ ΚΑΒΑΛΑΣ

	1. Επαρχία Θάσου		13	Πολυστύλου	788		4. Επαρχία Παγγαίου		
	Δήμοι :		14	Φιλιππων	817		Δήμοι :		
1	Θάσου	2.312	15	Χαλκερού	244	1	Ελευθερουπόλεως	5.706	
	Κοινότητες :			Σύνολο Επαρχίας	70.727		Κοινότητες :		
1	Θεολόγου	1.702		3. Επαρχία Νέστου			Δήμοι :		
2	Καλλιράχης	1.437	1	Χρυσουπόλεως	7.119	1	Αγίου Ανδρέου	204	
3	Λιμεναρίου	2.245		Κοινότητες :		2	Αχροποτάμου	670	
4	Μαριών	699		1	Αβραμυλιάς	160	3	Αντιφιλιππων	859
5	Ποναγιάς	902		2	Αγιάσματος	1.155	4	Αυλής	494
6	Ποταμιάς	1.058		3	Αγίου Κοσμά	64	5	Γαλήψου	338
7	Πρίνου	1.646		4	Γέροντα	544	6	Γεωργιανής	1.016
8	Ραχωνίου	739		5	Γραβούνης	905	7	Δωματίων	551
9	Σωτήρος	371		6	Διαλεχτού	242	8	Ελαιχωρίου	1.204
	Σύνολο Επαρχίας	13.111		7	Διποτάμου	127	9	Ελευθερών	1.410
	2. Επαρχία Καβάλας			8	Δυσβάτου	36	10	Καριανής	534
	Δήμοι :			9	Ελαφοχωρίου	140	11	Κηπίων	804
1	Καβάλας	57.248		10	Ερατεινού	944	12	Μελισσοκομείου	506
	Κοινότητες :			11	Ζαρκαδιάς	646	13	Μεσιάς	380
1	Αμισιανών	793		12	Κεραμωτής	1.724	14	Μεσορόπης	785
2	Αμυδαλιώνος	1.571		13	Κεχροκάμπου	585	15	Μουσθένης	1.004
3	Ζυγού	1.530		14	Λεκανής	906	16	Μυρτοπούτου	516
4	Κοκκινόχωματος	1.165		15	Μακρυχωρίου	173	17	Νέας Ηρακλείτης	449
5	Κορφών	52		16	Νέας Καρυάς	1.593	18	Νέας Περάμου	1.678
6	Κρηνίδων	2.811		17	Ξεριά	385	19	Νικήσιανης	2.703
7	Κρουνηρίου	560		18	Παραδείσου	662	20	Ορφανίου	576
8	Λιμνίων	277		19	Πέρνης	1.115	21	Οφρυνίου	893
9	Λυδίας (Γδρομύλων)	875		20	Πετροπηγής	630	22	Παλαιοχωρίου	1.754
10	Νέας Καρβάλης	1.743		21	Πηγών	920	23	Πλατανοτόπου	650
11	Παλαιάς Καβάλας	221		22	Παταμάνος	224	24	Ποδοχωρίου	1.017
12	Πολυμέρου	32		23	Ποντολιβάδου (Νέας Κώμης)	463	25	Σιδηροχωρίου	717
				24	Χρυσοχωρίου	1.652	26	Φωλαές	522
					Σύνολο Επαρχίας	23.114	27	Χρυσοκάστρου	376
							Σύνολο Επαρχίας	28.266	
							Σύνολο Νομού Καβάλας	135.218	

Αριθμός	Δήμοι και Κοινότητες	Πληθυσμός	Αριθμός Ατόμων	Δήμοι και Κοινότητες	Πληθυσμός	Αριθμός Ατόμων	Δήμοι και Κοινότητες	Πληθυσμός
ΚΒ'. ΝΟΜΟΣ ΚΑΡΔΙΤΣΗΣ								
	Επαρχία Καρδίτσας		42	Ελληνοπόργου	497	93	Μελίσσης	323
	Δήμοι :		43	Ερμητσίου	396	94	Μελισσοχωρίου	435
1	Καρδίτσας	27.582	44	Ζαΐμου	495	95	Μεσσηνιάδα	927
2	Μουζακίου	2.560	45	Θερινού	145	96	Μεσσηνίου	78
3	Παλαμά	5.448	46	Θραψιμίου	415	97	Μεταμορφώσεως	500
4	Σοφάδων	5.078	47	Ιτέας	1.457	98	Μητροπόλεως	1.447
	Κοινότητες :		48	Καλής Κώμης	117	99	Μολόχας	263
1	Αγίας Παρασκευής	428	49	Καλλιθέσου	1.007	100	Μορφοβουνίου	1.188
2	Αγίας Τριάδος	911	50	Καλλιφωνίου	1.296	101	Μοσχάτου	392
3	Αγιοπηγής	483	51	Καλογριανών	804	102	Μπελοκομίτης	148
4	Αγίου Ακακίου	401	52	Καλυβακίων	271	103	Μυρίνης	1.005
5	Αγίου Βησσαρίου	220	53	Καναλιών	1.017	104	Νεοχωρίου	955
6	Αγίου Γεωργίου	619	54	Καππιά	349	105	Νεράιδας	511
7	Αγίου Δημητρίου	175	55	Καππαδοκικού	569	106	Ξινοπερίου	636
8	Αγίου Θεόδωρου	814	56	Καρβασαρά	66	107	Οξιάς	847
9	Αγναντερού	2.206	57	Καρδίτσομαγούλας	2.458	108	Ορφανών	450
10	Αγδονοχωρίου	281	58	Καρίτσης Δολόπων	227	109	Παλαιοκκλησίου	922
11	Αμαράντου	324	59	Καρπλεσίου	413	110	Παλαιοχωρίου	638
12	Αμπελικού	419	60	Καρποχωρίου	1.115	111	Παλιουρίου	596
13	Αμπέλου	667	61	Καρυάς	182	112	Πασχαλίτσης	548
14	Αμυγδαλής	90	62	Καστανέας	489	113	Πεδινού	874
15	Ανάβρας	1.135	63	Καταφυγίου	299	114	Πεζούλας (Αγ. Σαραφείμ)	341
16	Ανθρού	784	64	Καταφυλλίου	287	115	Πετρίου	247
17	Ανοχωρίου	466	65	Κέδρου	1.010	116	Πετρίνου	439
18	Ανωγείου	222	66	Κερασέας	450	117	Πετροχωρίου	92
19	Απιδέας	514	67	Κοσκινιά	983	118	Πετροτού	140
20	Αργιθέας	151	68	Κουμπουριανών	134	119	Πευκοφύτου	281
21	Αργυρίου	261	69	Κρανέας	935	120	Πορτής	516
22	Αρτεσιανού	1.478	70	Κρύας Βρύσης	483	121	Πορτίτσης	104
23	Ασπροχωρίου	342	71	Κρουνερίου	610	122	Προαστίου (Παραπραστίνης)	1.901
24	Αστρίτσης	210	72	Κρουπηγής	413	123	Προδρόμου	1.025
25	Αγλαδέας	498	73	Κτιμένης	586	124	Πτελοπούλας	375
26	Βαθυλάκου	315	74	Κυψέλης	869	125	Πύργου Ιθάμης	339
27	Βατσουνιάς	543	75	Λαζαρινάς	534	126	Πύργου Κτερίου	619
28	Βλασίου	148	76	Λαμπερίου	447	127	Ραχούλας	672
29	Βλογού	699	77	Λεονταρίου	1.215	128	Ρεντίνης	526
30	Βραχυνών	697	78	Λεοντίτου	93	129	Ριζοβουνίου	520
31	Γελάνθης	540	79	Λεύκης (Λασποχωρίου)	326	130	Ρούσσου	638
32	Γεφυριών	599	80	Λοξιάδας	322	131	Σταυρού	1.120
33	Γεωργικού	532	81	Λουτροπηγής	616	132	Στεφανάδου	85
34	Γοργοβιτών	556	82	Λουτρού	439	133	Συκεών	451
35	Γραμματικού	665	83	Μαγούλας (ΦαναριούΜαγούλας)	1.019	134	Φαναριού	1.100
36	Δασοχωρίου (Ζαρχανάδων)	499	84	Μαγουλίτσης	828	135	Φιλίας	641
37	Δαφνοσπηλιάς	362	85	Μακροχωρίου	1.257	136	Φουντωτού	82
38	Δρακότρυπας	863	86	Μαραθέας	1.032	137	Φράγγου	473
39	Δροσάτου	13	87	Μαράθου	80	138	Φυλακτής	377
40	Ελληνικών	121	88	Μάρκου	764	139	Φύλλου	1.047
41	Ελληνοκάστρου	187	89	Μασχολουρίου	543	140	Χάριματος	345
			90	Ματαράγκας	1.821		Σύνολο Επαρχίας	124.930
			91	Μαυραγάδων	701		Σύνολο Νομού Καρδίτσας	124.930
			92	Μαυροματίου	1.848			

ΚΓ'. ΝΟΜΟΣ ΚΑΣΤΟΡΙΑΣ

1. Επαρχία Καστορίας								
	Δήμοι :		19	Επταχωρίου	383	43	Μηλίτσας	368
1	Άργους Ορεστικού	6.004	20	Γεροπηγής	450	44	Νεστορίου	1.233
2	Καστορίας	20.660	21	Καλοχωρίου	475	45	Νοστίμου	191
	Κοινότητες :		22	Καστανοφύτου	119	46	Οινόης	673
1	Αγίας Κυριακής	321	23	Κλεισούρας	508	47	Ομορφοκκλησιάς	87
2	Αγίου Αντωνίου	200	24	Κομνηνάδων	193	48	Οξιάς	79
3	Αγίου Ηλίας	121	25	Κορησού	1.175	49	Πενταβρύσου	721
4	Αμμουδάρας	371	26	Κορομηλέας	330	50	Πολυκάπητης	780
5	Αμπελοκήπων	528	27	Κοτύλης	103	51	Πολυκεράσου	46
6	Ασπροκκλησιάς	429	28	Κρανιόνας	123	52	Πτελέας	384
7	Αυγής	209	29	Κυψέλης	45	53	Πτεριές	297
8	Βασιλειάδου	661	30	Κωσταραζίου	995	54	Σιδηροχωρίου	182
9	Βογατσικού	998	31	Λάγκας	88	55	Σπηλαίου	141
10	Βράχου	136	32	Λαγκαμάτων	438	56	Σπήλιου	203
11	Βυσσινιάς	229	33	Λεύκης	604	57	Τοιγίου	624
12	Γάβρου	91	34	Λιθιάς	393	58	Τσακονής	348
13	Γέρμα	747	35	Μακροχωρίου	300	59	Χαλάρων	189
14	Γράμου	—	36	Μαυροκάμπου	119	60	Χιλιοδέδρου	806
15	Δενδροχωρίου	394	37	Μαυροχωρίου	1.433	61	Χιονάτου	194
16	Διαλεκτού	280	38	Μελά	167	62	Χρυσής	289
17	Διποταμιά	597	39	Μελανθίου	358		Σύνολο Επαρχίας	53.169
18	Δισπηλίου	747	40	Μελισσοτόπου	371		Σύνολο Νομού Καστορίας	53.169
			41	Μεσοπαταμιάς	2.111			
			42	Μεταμορφώσεως	327			

Αύξων Αριθμός	Δήμοι και Κοινότητες	Πληθυσμός	Αύξων Αριθμός	Δήμοι και Κοινότητες	Πληθυσμός	Αύξων Αριθμός	Δήμοι και Κοινότητες	Πληθυσμός
ΚΑ' ΝΟΜΟΣ ΚΕΡΚΥΡΑΣ								
1. Επαρχία Κερκύρας								
	Δήμοι :							
1	Κερκυραίων	30.901	30	Γιμαρίου	316	77	Νησακίου	507
	Κοινότητες :			Δάφνης	308	78	Νυμφών	1.029
1	Αγίου Αθανασίου	186	37	Δουκάδων	492	79	Ξανθάτων	246
2	Αγίου Ιωάννου	612	38	Δροσάτου	233	80	Οθωνών	164
3	Αγίου Μάρκου	511	39	Εβρουπούλων	389	81	Πάγων	660
4	Αγίου Ματθαίου	1.487	41	Επισκοπέως	654	82	Πέλεκια	637
5	Αγίου Νικολάου	549	42	Ερεικούσσης	223	83	Πεντατίου	328
6	Αγίου Παντελεήμονος	545	43	Ζυγού	255	84	Περιβολίου	1.334
7	Αγίου Προκοπίου	260	44	Καβαλλουρίου	429	85	Περιθσίας	627
8	Αγίων Δέκα	551	45	Καββαδάδων	578	86	Περουλάδων	525
9	Αγίων Δούλων	256	46	Καλαφατιώνων	458	87	Πεταλείας	316
10	Αγρασών	372	47	Καμάρας	153	88	Πετριτής	580
11	Αγρού	467	48	Κανακάδων	222	89	Ραχτάδων	270
12	Αλειμματάδων	115	49	Καναλιού	1.868	90	Σγουράδων	271
13	Αλεπούς	972	40	Καρουσάδων	1.290	91	Σιδαρίου	218
14	Αντιπερών	256	51	Κασσιούπης	720	92	Σιναράδων	1.019
15	Ανω Γαρούνας	252	52	Καστελλάνων Γύρου	197	93	Σινιών	658
16	Ανω Κορακιάνας	1.027	53	Καστελλάνων Μέσης	487	94	Σκριπερού	569
17	Ανω Λευκίμμης (Παγγιάδων)	2.045	54	Κάτω Γαρούνας	675	95	Σπαρτύλα	771
18	Ανω Παυλιάνας	479	55	Κάτω Κορακιάνας	1.599	96	Σταυρού	452
19	Αρχυράδων	1.648	56	Κάτω Παυλιάνας	207	97	Στρογγυλής	562
20	Αρκαδάδων	126	57	Κληματιάς	463	98	Σφακερών	375
21	Αρμενάδων	223	58	Κοκκινίου	269	99	Σωκρακίου	440
22	Αυλιωτών	1.104	59	Κομπιτσίου	529	100	Χλωματιανών	715
23	Αφιώνος	196	60	Κουσαμάδων	227	101	Χλομού	1.007
24	Αφρας	745	61	Κουσατάδων	462	102	Χωρπισκόπων	314
25	Βαλανείου	322	62	Κρήνης	253		Σύνολον Επαρχίας	97.102
26	Βαρυπατάδων	321	63	Κυνοπιαστών	1.011			
27	Βασιλατίων	231	64	Λακώνων	733		2. Επαρχία Πιξών	
28	Βάτου	375	65	Λαυκίου	320		Κοινότητες :	
29	Βελονάδων	802	66	Λευκίμμης	2.509			
30	Βιρού	896	67	Λιαπάδων	1.032			
31	Βιταλάδων	495	68	Λουτσών	304			
32	Βουσιατάδων	254	69	Μαγουλάδων	907	1	Γατού (Παξών)	1.286
33	Γαρδελάδων	355	70	Μαθρακίου	177	2	Λάκκας	428
34	Γαστουρίου	992	71	Μακράδων	384	3	Λογγού	275
35	Γιαννάδων	723	72	Μαρμαρού	248	4	Μαγαζιών	386
			73	Μεσαριάς	324		Σύνολο Επαρχίας	2.375
			74	Μοραϊτικών	630		Σύνολο Νομού Κερκύρας	99.477
			75	Μπενισιόν	676			
			76	Νεοχωρίου	1.641			

ΚΕ' ΝΟΜΟΣ ΚΕΦΑΛΛΗΝΙΑΣ

1. Επαρχία Ιθάκης								
	Δήμοι :							
1	Ιθάκης	2.039	5	Δαυγάτων	116		Κοινότητες :	
	Κοινότητες :			Δυρινάτων	505			
1	Ανωγής	93	6	Καραβάδου	184	1	Αγίας Θέκλης	375
2	Εξωγής	58	7	Κεραμειών	141	2	Αγκώνος	126
3	Κιονίου	265	8	Κουρουκλάτων	81	3	Αθέρως	100
4	Λεύκης	97	9	Λακήθρας	347	4	Δαμουλιανάτων	176
5	Περαχωρίου	470	10	Λουράτων	133	5	Ζόλων	104
6	Πλατρεθιά	262	11	Μαροπούλου	175	6	Θηναίας	202
7	Σταυρού	364	12	Μαυράτων	143	7	Καμιναράτων	225
	Σύνολον Επαρχίας	3.648	13	Μεταξάτων	367	8	Κατωγής	309
			14	Μουσατών	190	9	Κοντογενάδας	145
			15	Ξενοπούλου	263	10	Κουβαλάτων	288
			16	Ομαλών	919	11	Μονοπούλατων	203
			17	Πάστρας	245	12	Νυφίου	59
			18	Περατάτων	340	13	Ριφίου	82
			19	Πεσάδας	237	14	Σκινέως	217
			20	Πόρου	728	15	Σουλλάρων	264
			21	Σβροανάτων	549	16	Φαβατάτων	132
			22	Σκάλας	434	17	Χαβδάτων	453
			23	Σπαρτιών	369	18	Χαβριάτων	304
			24	Τρωϊανάτων	168		Σύνολο Επαρχίας	6.768
			25	Φαρακλάτων	472			
			26	Φάρσων	132		4. Επαρχία Σάμης	
			27	Χιονάτων	217		Κοινότητες :	
			28					
				Σύνολο Επαρχίας	15.784			
2. Επαρχία Κραναιάς								
	Δήμοι :							
1	Αργοστολίου	7.164						
	Κοινότητες :							
1	Αγίας Ειρήνης	284						
2	Αργινίων	38						
3	Βαλεριάνου	254						
4	Βλαχάτων Επισκομίας	589						
	Σύνολο Επαρχίας	8.025						
3. Επαρχία Πάλης								
	Δήμοι :							
1	Αηζουρίου	3.004						
	Κοινότητες :							
1	Αγίας Ευφημίας	418						
2	Αγίου Νικολάου	191						
3	Αντιπάτων Πρίσου	158						

Αριθμ. Αριθμός	Δήμοι και Κοινότητες	Πληθυσμός	Αγρών Αριθμός	Δήμοι και Κοινότητες	Πληθυσμός	Αγρών Αριθμός	Δήμοι και Κοινότητες	Πληθυσμός
4	Ασου	72	12	Κομιτάτων	120	20	Σάμης	935
5	Βαρέος	56	13	Μακριατικών	379	21	Τουκιάτων	264
6	Βασιλικιάδων	159	14	Μεσοβουϊών	108	22	Φισκάδου	193
7	Γριζάτων	355	15	Νεοχωρίου	55	23	Χαλιωτάτων	189
8	Διβαράτων	296	16	Πατριατάτων	73		Σύνολο Επαρχίας	5.097
9	Καραβομήλων (Πελαχάτων)	260	17	Πλαγιάς	76		Σύνολο Νομού Κεφαλ-	
10	Καρυζιάς	40	18	Πουλάτων	166		ληνίας	31.297
11	Κουρέζ	96	19	Πυργίου	438			

ΚΣΤ'. ΝΟΜΟΣ ΚΙΑΚΙΣ

1. Επαρχία Κιλίκις		25	Κεντρικού <th>492</th> <th>59</th> <th>Χρυσοπέτρας <th>1.184</th> </th>	492	59	Χρυσοπέτρας <th>1.184</th>	1.184
		26	Κοιλιάδου	415	60	Χωρυγίου	819
	Δήμοι :	27	Κοκκινιάς	278		Σύνολο Επαρχίας	61.372
1	Κιλίκις	28	Κορωνούδας	274			
	Κοινότητες :	29	Κρηστώνης	655			
		30	Λειψυδρίου	736			
		31	Λιμνοτόπου	586			
		32	Μανδρών	548			
		33	Μαυρονερίου	1.238			
1	Αγίας Παρασκευής	34	Μεγάλης Βρύσης	887	1	Αξιουπόλεως	3.364
2	Αγίου Μάρκου (Αγίου Αντωνίου)	35	Μεγάλης Στέρνας	520		Κοινότητες :	
		36	Μελανθίου	196			
3	Ακρίτα	37	Μεσιανού	1.058		Αγίου Πέτρου	1.772
4	Αμαράντων	38	Μικροκάμπου	935	1	Γοργόπτης	1.420
5	Αναβρυτού	39	Μικρού Δάσου	510	2	Γουμενίσσης	4.301
6	Ανθοφύτου	40	Μουριών	1.026	3	Γρίβας	861
7	Αντιγονείας	41	Μυριοφύτου	958	4	Ειδομένης	642
8	Αξιοχωρίου	42	Νέας Σάντας	1.595	5	Ευρωπού	1.756
9	Ασπρου	43	Νέου Αγιονερίου	1.333	6	Κάρπη	494
10	Βάθης	44	Νέου Γυναικοκάστρου	1.562	7	Καστανερής	380
11	Βαπτιστού	45	Ξυλοκερατέας	658	8	Λιβαδίων	15
12	Βαφιοχωρίου	46	Παλαιού Αγιονερίου	684	9	Μεσιάς	404
13	Γαλλικού	47	Πεδινού	1.042	10	Πενταλόφου	377
14	Γερακαρίου	48	Πευκοδάσους	609	11	Πλαγιών	334
15	Γροσάτου	49	Πλαγιάς	1.080	12	Πολυπέτρου	561
16	Ελληνικού	50	Πολυκάστρου	5.647	13	Ρυζιών	1.476
17	Επταλόφου	51	Ποντοηρακλείας	934	14	Σκρά	261
18	Ευζώνων	52	Ποντοκερασεάς	194	15	Τουμπας	859
19	Ευκαρπίας	53	Σταθμού Μουριών	1.340	16	Φανού	197
20	Θεοδοσίων	54	Σταυροχωρίου	529	17	Φιλυρίας	716
21	Ισώματος	55	Τερπύλλου	1.129	18	Σύνολο Επαρχίας	20.190
22	Καμπάνη	56	Τριποτάμου	116		Σύνολο Νομού Κιλίκις	81.562
23	Καστανεών	57	Φύσκα	415			
24	Κάτω Θεοδωρακίου	58	Χέρσου	1.444			

ΚΖ'. ΝΟΜΟΣ ΚΟΖΑΝΗΣ

1. Επαρχία Βοΐου		22	Ερατύρας <th>1.470</th> <th>53</th> <th>Σταυροδρομίου <th>89</th> </th>	1.470	53	Σταυροδρομίου <th>89</th>	89
	Δήμοι :	23 <td>Ζώνης</td> <td>241</td> <td>54 <td>Τραπεζίτισης</td> <td>259</td> </td>	Ζώνης	241	54 <td>Τραπεζίτισης</td> <td>259</td>	Τραπεζίτισης	259
	Σιατίστης	24 <td>Καλονερίου</td> <td>613</td> <td>55 <td>Τσοτλίου</td> <td>1.456</td> </td>	Καλονερίου	613	55 <td>Τσοτλίου</td> <td>1.456</td>	Τσοτλίου	1.456
	Κοινότητες :	25 <td>Κλεισσορείας</td> <td>110</td> <td>56 <td>Χειμερινού</td> <td>123</td> </td>	Κλεισσορείας	110	56 <td>Χειμερινού</td> <td>123</td>	Χειμερινού	123
		26 <td>Κορυφής</td> <td>195</td> <td>57 <td>Χορηγού</td> <td>145</td> </td>	Κορυφής	195	57 <td>Χορηγού</td> <td>145</td>	Χορηγού	145
		27 <td>Κριμηνίου</td> <td>161</td> <td>58 <td>Χρυσουγής</td> <td>213</td> </td>	Κριμηνίου	161	58 <td>Χρυσουγής</td> <td>213</td>	Χρυσουγής	213
		28 <td>Λευκοθέας</td> <td>163</td> <td></td> <td>Σύνολο Επαρχίας</td> <td>24.989</td>	Λευκοθέας	163		Σύνολο Επαρχίας	24.989
		29 <td>Λικνίδων</td> <td>131</td> <td></td> <td></td> <td></td>	Λικνίδων	131			
		30 <td>Λούβρης</td> <td>100</td> <td></td> <td></td> <td></td>	Λούβρης	100			
		31 <td>Λουκομίου</td> <td>157</td> <td></td> <td></td> <td></td>	Λουκομίου	157			
1	Αγιασματος	32 <td>Μεσολόγγου</td> <td>148</td> <td></td> <td></td> <td></td>	Μεσολόγγου	148			
2	Αγίας Σωτήρας	33 <td>Μικροκάστρου</td> <td>545</td> <td></td> <td></td> <td></td>	Μικροκάστρου	545			
3	Αγίων Αναργύρων	34 <td>Μολόχας</td> <td>228</td> <td></td> <td></td> <td></td>	Μολόχας	228			
4	Αηδοχωρίου	35 <td>Μόρφης</td> <td>124</td> <td></td> <td></td> <td></td>	Μόρφης	124			
5	Αλιάκμονος	36 <td>Ναμάτων</td> <td>86</td> <td></td> <td></td> <td></td>	Ναμάτων	86			
6	Ανθούσης	37 <td>Νεαπόλεως</td> <td>1.872</td> <td>1</td> <td>Πτολυμαΐδος</td> <td>22.109</td>	Νεαπόλεως	1.872	1	Πτολυμαΐδος	22.109
7	Ανθοχωρίου	38	Ομαλίας	237		Κοινότητες :	
8	Αξιοκάστρου	39 <td>Παλαιοκάστρου</td> <td>567</td> <td></td> <td></td> <td></td>	Παλαιοκάστρου	567			
9	Ασπρούλας	40 <td>Πελεκάνου</td> <td>632</td> <td></td> <td></td> <td></td>	Πελεκάνου	632			
10	Αυγερνού	41 <td>Πενταλόφου</td> <td>789</td> <td>1</td> <td>Αγίου Χριστοφόρου</td> <td>928</td>	Πενταλόφου	789	1	Αγίου Χριστοφόρου	928
11	Βελανιδιάς	42 <td>Πεπονιάς</td> <td>215</td> <td>2</td> <td>Αναρράχης</td> <td>1.192</td>	Πεπονιάς	215	2	Αναρράχης	1.192
12	Βουχωρινίας	43 <td>Περιστέρας</td> <td>84</td> <td>3</td> <td>Ανατολικού</td> <td>1.020</td>	Περιστέρας	84	3	Ανατολικού	1.020
13	Βροντής	44 <td>Πλακιδας</td> <td>30</td> <td>4</td> <td>Αρδάσσης</td> <td>1.284</td>	Πλακιδας	30	4	Αρδάσσης	1.284
14	Βυθού	45 <td>Πλατανιάς</td> <td>151</td> <td>5</td> <td>Ασβεστοπέτρας</td> <td>896</td>	Πλατανιάς	151	5	Ασβεστοπέτρας	896
15	Γαλατινής	46 <td>Πολυκασάνου</td> <td>237</td> <td>6</td> <td>Βλάστης</td> <td>747</td>	Πολυκασάνου	237	6	Βλάστης	747
16	Δαμασκηνέας	47 <td>Πολυλάκκου</td> <td>121</td> <td>7</td> <td>Γαλατσίας</td> <td>613</td>	Πολυλάκκου	121	7	Γαλατσίας	613
17	Δάφνης	48 <td>Πυλφρίου</td> <td>152</td> <td>8</td> <td>Δροσερού</td> <td>373</td>	Πυλφρίου	152	8	Δροσερού	373
18	Διλόφου	49 <td>Ροδοχωρίου</td> <td>173</td> <td>9</td> <td>Εμπορίου</td> <td>924</td>	Ροδοχωρίου	173	9	Εμπορίου	924
19	Διχειμαρέου	50 <td>Σημάντρου</td> <td>93</td> <td>10</td> <td>Εξοχής</td> <td>4</td>	Σημάντρου	93	10	Εξοχής	4
20	Δραγασιάς	51 <td>Σισανίου</td> <td>507</td> <td>11</td> <td>Ερμακιάς</td> <td>593</td>	Σισανίου	507	11	Ερμακιάς	593
21	Δρυοβούνου	52 <td>Σκαλοχωρίου</td> <td>176</td> <td>12</td> <td>Καρδίας</td> <td>3</td>	Σκαλοχωρίου	176	12	Καρδίας	3

Αύξων Αριθμός	Δήμοι και Κοινότητες	Πληθυσμός	Αύξων Αριθμός	Δήμοι και Κοινότητες	Πληθυσμός	Αύξων Αριθμός	Δήμοι και Κοινότητες	Πληθυσμός
13	Καρυχωρίου	678	5	Αιανής	1.867	40	Λυγερής	204
14	Κλείτου	888	6	Ακρινής	1.047	41	Μαυροδενδρίου	1.135
15	Κομάνου	1.067	7	Αλωνακίων	493	42	Μεσιανής	381
16	Κομνηνών	1.047	8	Αμυγδαλέας	163	43	Μεταμορφώσεως	500
17	Μαυροπηγής	828	9	Ανθοτόπου	244	44	Μεταξή	666
18	Μεσαφρονίου	400	10	Ανω Κώμης	1.414	45	Μικροβάλτου	696
19	Νηλιοχωρίου	632	11	Αργίλου	208	46	Νέας Νικηπόλεως	259
20	Ολυμπιάδος	698	12	Αυγής	69	47	Νεράιδας	99
21	Πενταβρύσου	216	13	Αυλών	481	48	Ξηρολίμνης	414
22	Περδικα	1.663	14	Βαθυλάκκου	634	49	Οινόης	180
23	Ποντικώμης	1.211	15	Βατσερού	615	50	Πετρανών	659
24	Προαστίου	1.221	16	Βελβεντού	3.739	51	Πλατανορρέματος	1.191
25	Πτελεώνος	127	17	Βοσκοχωρίου	204	52	Πολυμίλου	628
26	Πύργων	817	18	Γουλών	299	53	Πολυρράχου	500
27	Σπηλιάς	133	19	Δρεπάνου	1.302	54	Πολυφύτου	27
28	Φούφα	850	20	Ελάτης	720	55	Πρωτοχωρίου	506
29	Χαραυγής	1.238	21	Γιέρων	422	56	Πτελέας	213
	Σύνολο Επαρχίας	44.400	22	Καισάρειας	988	57	Ροδιανής	391
			23	Καλαμιάς	215	58	Ροδίτου	362
			24	Καπνοχωρίου	456	59	Ρυακίου	281
			25	Καρδίτσας	899	60	Ρυμνίου	257
			26	Καστανιάς	794	61	Σιδερά	313
			27	Καταφυγίου	127	62	Σκήτης	473
			28	Κάτω Κώμης	355	63	Σπάρτου	191
			29	Κερασέας	669	64	Τετραλόφου	457
			30	Κολιάδος	908	65	Τρανοβάλτου	1.242
			31	Κοΐλων	889	66	Τριγωνικού	458
1	Κοζάνης	31.333	32	Κοντοβουνίου	257	67	Χραμίου	239
2	Σερβίων	3.934	33	Κραυιδίων	730			
			34	Κρόκου	2.469			
			35	Λευκάρων	233			
			36	Λευκόβρυσης	851			
1	Αγίας Κυριακής	92	37	Λευκοπηγής	1.227			
2	Αγίας Παρασκευής	583	38	Λιβαδερού	1.517			
3	Αγίου Δημητρίου	985	39	Λιβερών	69			
4	Αγίου Χαράλαμπους	187						
	3. Επαρχία Κοζάνης							
	Δήμοι :							
	Κοινότητες :							
							Σύνολο Επαρχίας	77.662
							Σύνολο Νομού Κοζάνης	147.051

ΚΗ'. ΝΟΜΟΣ ΚΟΡΙΝΘΙΑΣ

Αύξων Αριθμός	Δήμοι και Κοινότητες	Πληθυσμός	Αύξων Αριθμός	Δήμοι και Κοινότητες	Πληθυσμός	Αύξων Αριθμός	Δήμοι και Κοινότητες	Πληθυσμός
1	Κορίνθου	22.658	38	Ισομίας	1.979	82	Νεράντζης	425
2	Λουτρακίου Περαχώρας	8.543	39	Καισαρίου	538	83	Νέων Βρυσουλών	172
3	Σικυώνος	8.232	40	Καλιάνων	274	84	Ξανθοχωρίου	242
			41	Καλλιθέας	338	85	Ξυλοκάστρου	5.188
			42	Καμαρίου	1.008	86	Ξυλοκερκίτης	876
			43	Καρυάς	543	87	Παναριτίου	553
			44	Καστανέας	276	88	Παναοράματος	135
1	Αγγελοκάστρου	733	45	Καστρακίου	341	89	Παραδεισίου	146
2	Αγιονορίου	302	46	Κατακαλίου	186	90	Πατίου	664
3	Αγίου Βασιλείου	1.352	47	Κάτω Άσσου	406	91	Πελλήνης	152
4	Αγίου Ιωάννου	452	48	Κάτω Διμηνίου	797	92	Περιγαλίου	1.162
5	Αγίων Θεοδώρων	2.660	49	Κάτω Λουτρού	404	93	Πετρίου	365
6	Αηδονίων	264	50	Κάτω Συνοικίας Τριχάλων	258	94	Πισίων	235
7	Αθικίων	1.941	51	Κάτω Ταρσού	86	95	Πιτσών	785
8	Ανω Τριχάλων	88	52	Κεφαλαρίου	432	96	Πουλλίτσης	694
9	Αρχαίας Κορίνθου	1.900	53	Κλένιας	771	97	Πύργου	612
10	Αρχαίας Νεμέας	748	54	Κλημεντίου	315	98	Ρεθίου	227
11	Αρχαίας Φενεού	414	55	Κοκκωνίου	949	99	Ρίζης	603
12	Αρχαίων Κλεωνών	647	56	Κορφατίσσης	144	100	Ροζενών	452
13	Ασπροκάμπου	308	57	Κόρφου	152	101	Σαρανταπήγου	144
14	Άσσου	1.835	58	Κουταλά	644	102	Σικυώνος	872
15	Βελίνης	179	59	Κουτσίου	193	103	Σολομού	738
16	Βέλου	2.794	60	Κρηνών	577	104	Σουληναρίου	361
17	Βογαϊκού	863	61	Κρυονερίου	964	105	Σουλίου	464
18	Βραχατίου	1.916	62	Κυλλήνης (Μπουζίου)	147	106	Σοφριανών	103
19	Γαλατά	137	63	Λαγκαδαϊτών	88	107	Σοφικού	2.014
20	Γαλατακίου	1.119	64	Λαλιώτου	423	108	Στενού	135
21	Γελινατικών (Σπαρτιναϊτικών)	608	65	Λαύκας	431	109	Στεφανίου	353
22	Γκούρας	401	66	Λεοντίου	417	110	Στιμάγκας	995
23	Γονούσσης	299	67	Λεσχίου	2.159	111	Στομίου	216
24	Δάφνης	381	68	Λυγιάς	345	112	Στυλίων	298
25	Δενδρού	131	69	Λυκοποριάς	864	113	Στυμφαλίας	185
26	Δερβενίου	1.347	70	Μάννας	721	114	Συκέας	370
27	Διμηνίου	497	71	Ματίου	370	115	Ταρσινών	430
28	Δροσπηγής (Μπασιού)	148	72	Μεγάλου Βάλτου	496	116	Τιτάνης	249
29	Εβροστίνης	414	73	Μελισσίου	1.010	117	Φενεού	245
30	Ελληνικού	90	74	Μέσης Συνοικίας Τριχάλων	25	118	Χαλκίου	359
31	Ελληνοχωρίου	277	75	Μεσινού	318	119	Χελυδορέου	239
32	Εξαμιλιών (Εξαμιλλίων)	1.679	76	Μικρού Βάλτου	295	120	Χιλιμοδίου	1.704
33	Ευαγγελιστρίας	282	77	Μοσιάς	349	121	Ψαρίου	482
34	Ζεμενού	414	78	Μουκλίου	967			
35	Ζευγολατείου	3.893	79	Μποζικιά	388			
36	Θαλερού	189	80	Μπολατίου	588			
37	Θροφαρίου	155	81	Νεμέας	4.182			
							Σύνολο Επαρχίας	123.042
							Σύνολο Νομού Κορινθίας	123.042

Αριθμός	Δήμοι και Κοινότητες	Πληθυσμός	Αΐξων Αριθμός	Δήμοι και Κοινότητες	Πληθυσμός	Αΐξων Αριθμός	Δήμοι και Κοινότητες	Πληθυσμός
ΚΘ'. ΝΟΜΟΣ ΚΥΚΛΑΔΩΝ								
1. Έπαρχία Ανδρου			3. Έπαρχία Κέας			6. Έπαρχία Πάρου		
Δήμοι :			Κοινότητες :			Κοινότητες :		
1	Ανδρου	1.920	1	Δρυοπίδος	818	1	Αγκαιριάζ	629
Κοινότητες :			2	Ιουλίδος (Κέας)	1.198	2	Αντιπάρου	635
1	Αμολόγου	37	3	Κορησσίας	454	3	Αρχιλόγου	643
2	Ανω Γαυρίου	113	4	Κύθνου	684	4	Κώστου	253
3	Αποικίων	335	5	Σερφίου	1.133	5	Λευκών	655
4	Απροβάτου	824	Σύνολο Έπαρχίας			6	Μαρπήσσης	664
5	Αρνά	218				7	Ναούσης	1.725
6	Βιταλίου	86				8	Πάρου	3.312
7	Βουρκατής	157				Σύνολο Έπαρχίας		
8	Γαυρίου	624	4. Έπαρχία Μήλου			8.516		
9	Καππαριάς	184	Κοινότητες :			7. Έπαρχία Σύρου		
10	Κατακόλου	147	Αδάμκτος			Δήμοι :		
11	Κορθού	645	1	Ανω Μεριάς	312	1	Ανω Σύρου	1.689
12	Κοχύλου	179	2	Απολλωνιάς	1.306	2	Ερμούπολεως	13.877
13	Λαμύρων	405	3	Αρτεμώνος	781	3	Μυκονίων	4.950
14	Μακροτανάτου	171	4	Κιμάλου	787	Κοινότητες :		
15	Μεσσαριάς	839	5	Μήλου	919	1	Ανω Μεριάς	680
16	Μπασιού	623	6	Πέραν Τριοβασάλλου	679	2	Βάρης	939
17	Όρμου Κορθίου	612	7	Σικίνου	290	3	Γαλησσά	362
18	Παλιονκάστρου	265	8	Τριοβασάλλου	1.017	4	Μάννα	1.029
19	Παλιοπόλεως	169	9	Τρυπητής	838	5	Πάγου	471
20	Πετροφύου	299	10	Φολεγάνδρου	255	6	Ποσειδωνιάς	555
21	Στανίων	365	Σύνολο Έπαρχίας			7	Φοίνικος	628
22	Συνετίου	248				8	Χρούσων	119
23	Φελλού	55				Σύνολο Έπαρχίας		
Σύνολο Έπαρχίας			9.020			25.199		
2. Έπαρχία Θήρας			5. Έπαρχία Νάξου			8. Έπαρχία Τήνου		
Κοινότητες :			Δήμοι :			Δήμοι :		
1	Αιγιάλης	426	1	Νάξου	3.844	Κοινότητες :		
2	Ακρωτηρίου	207	Κοινότητες :			1	Τήνου	4.049
3	Αμοργού	358	1	Αγίου Αρσενίου	968	Κοινότητες :		
4	Ανάφης	292	2	Απειράθου	1.017	1	Αγάπης	217
5	Αρκεσίνης	251	3	Βίβλου	742	2	Δύο Χωριών	274
6	Βόθωνος	309	4	Γαλανάδου	313	3	Ιστρινίων	153
7	Βουρβούλου	252	5	Γαλήνης	178	4	Καλλονής	388
8	Βρούτση	108	6	Γλινάδου	563	5	Κάμπου	308
9	Δονούσης	116	7	Δαμαριωνος	522	6	Καρδιανής	145
10	Εμπορείου	1.255	8	Δανακού	126	7	Κτιζάδου	235
11	Εξω Γωνιάς	114	9	Εγγαρών	153	8	Κώμης	401
12	Επισκοπής Γωνιάς	617	10	Κεραμωτής	106	9	Πανόρμου	513
13	Ημεροβιγλίου	341	11	Κινιάδου	337	10	Στανής	573
14	Ηρακλείας	95	12	Κορωνίδος	715	11	Τριαντάρου	154
15	Θήρας	1.718	13	Κορώνου	644	12	Φαλαττάδου	326
16	Θηρασίας	245	14	Μελάνων	630	Σύνολο Έπαρχίας		
17	Θολαριών	173	15	Μέσης	110	7.731		
18	Ίου	1.451	16	Μονής	260	Σύνολο Νομού Κυκλάδων		
19	Καρτεράδου	574	17	Ποταμιάς	248	88.458		
20	Καταπόλων	411	18	Σαγκυρίου	439			
21	Κουφονησιών	237	19	Σκαδού	99			
22	Μεγαλοχωρίου	261	20	Φιλοτίου	1.474			
23	Μεσσαριάς	467	21	Χαλκείου	549			
24	Οίας	435	Σύνολο Έπαρχίας					
25	Πύργου Καλλιστής	533						
26	Σχοινούσσης	140						
Σύνολο Έπαρχίας			11.381					
Λ'. ΝΟΜΟΣ ΛΑΚΩΝΙΑΣ								
1. Έπαρχία Γυθείου			2. Έπαρχία Επιδαύρου Λιμηράς					
Δήμοι :			Δήμοι :					
1	Γυθείου	4.354	8	Καρβελά	298	1	Μολάων	2.416
Κοινότητες :			9	Καρουπόλεως	163	Κοινότητες :		
1	Αγίου Βασιλείου	195	10	Κοικιάλας	279	1	Αγγελώνας	481
2	Αιγίων	302	11	Κονακίων	179	2	Αγίου Γεωργίου	517
3	Βαχού	160	12	Κότρωνα	545	Σύνολο Έπαρχίας		
4	Δροσπηγής	104	13	Κρήνης	156	9.386		
5	Δρυμού	96	14	Λαγιάς	504	2. Έπαρχία Επιδαύρου Λιμηράς		
6	Έξω Νυμφίου	243	15	Λυγερτά	60	Δήμοι :		
7	Καλυβίων	135	16	Μαραθέας	129	1	Μολάων	2.416
			17	Μυρσίνης	262	Κοινότητες :		
			18	Νεογαρίου	254	1	Αγγελώνας	481
			19	Πλατάνου	216	2	Αγίου Γεωργίου	517
			20	Πυργίου	98			
			21	Σιδηροκάστρου	181			

Αύξων Αριθμός	Δήμοι και Κοινότητες	Πληθυσμός	Αύξων Αριθμός	Δήμοι και Κοινότητες	Πληθυσμός	Αύξων Αριθμός	Δήμοι και Κοινότητες	Πληθυσμός
3	Αγίου Δημητρίου Ζάρακος ..	929	3. Επαρχία Λακεδαίμονος			47	Λογγάστρας ..	504
4	Αγίου Δημητρίου Μονεμβασίας	329			48	Δογκανικού ..	1.005	
5	Αγίου Ιωάννου	484			49	Μαγούλας ..	1.413	
6	Αγίου Νικολάου Βοιών	887			50	Μελίσσης ..	95	
7	Αγίου Νικολάου Μονεμβασίας	201	1	Σπαρτιατών	12.975	51	Μελιτινής ..	217
8	Αγίων Αποστόλων	470			52	Μυστρέ	929	
9	Άνω Καστανιάς	107			53	Ξηροκαμπίου ..	2.165	
10	Απιδέας	838	1	Κοινότητες :		54	Παλαϊόβρυσσης ..	125
11	Ασπερίου	278	2	Αγίας Ειρήνης	132	55	Παλιοπαναγίας ..	613
12	Ασωπού	1.153	3	Αγίου Ιωάννου	717	56	Παρορείου	244
13	Βελανιδιών	374	4	Αγίου Κωνσταντίνου ..	209	57	Πελλάνας	703
14	Βελιών	532	5	Αγίου Νικολάου	209	58	Περιβολίων	174
15	Βλαχιώτη	2.001	6	Αγίων Αναργύρων	515	58	Πετρίνας	444
16	Γλυκόβρυσσης	1.105	7	Αγρίνας	408	59	Πλατάνας	284
17	Γουβών	396	8	Αλεποχωρίου	188	61	Πολοβίτσης	172
18	Γραμμούσης (Αμπελωχωρίου)	355	9	Αλευρούς	211	62	Ποταμιάς	286
19	Δαιμονιάς	510	10	Αμυκλών	1.034	63	Προσηλίου	164
20	Ελαιάς	215	11	Αναβρυτής	182	64	Σελεγουδίου	96
21	Ελαφονήσου	611	12	Ανωγισίων	515	65	Σελλασίας	523
22	Ελίκας	615	13	Άρνης	259	66	Σκάλας	2.790
23	Ελληνικού	331	14	Αρχοντικού	145	67	Σκούρας	580
24	Έλους	756	15	Αφισιού	521	68	Σουσιάνων	171
25	Έρακος	404	16	Βαμβοκούς	423	69	Σπαρτιάς	102
26	Κάμπου	469	17	Βαρβίτσης	137	70	Στεφανιάς	622
27	Καστανιάς	120	18	Βασαρά	394	71	Τραπέζαντης	201
28	Κουπιών	126	19	Βασιλακίου	287	72	Τρούπης	358
29	Κρεμαστής	441	20	Βασιλικής	85	73	Χρυσάφων	427
30	Κυπαρισίου	425	21	Βορδονιάς	474		Σύνολο Επαρχίας	48.847
31	Λαμποκάμπου	258	22	Βουτιάνων	285		4. Επαρχία Οιτύλου	
32	Λαχίου	481	23	Βρεσθένων	486		Κοινότητες :	
33	Λιρών	224	24	Βρονταμά	838		Αλίων	205
34	Μεσοχωρίου	86	25	Γερακίου	1.644		Άνω Μπουλαριών ..	104
35	Μεταμορφώσεως (Καταβόθρας)	518	26	Γεωργιτσίου	594	1	Αρσοπόλεως	738
36	Μονεμβασίας	631	27	Γκοριτσάς	878	2	Βάθειας	60
37	Μυρτέας	561	28	Γοράνων	345	3	Γέρμας	42
38	Νεαπόλεως	2.113	29	Δάφνης	252	4	Γερολιμένος	106
39	Νιάτων	871	30	Δαφνίου	1.150	5	Δρυάλου	188
40	Νομίων	343	31	Θεολόγου	363	6	Καρπείας	81
41	Παχίων	557	32	Καλλιθέας	239	7	Κελεφάς	94
42	Παντανάσσης	361	33	Καλλονής	123	8	Κοιτας	434
43	Παππαδιανικών	1.589	34	Καλυβίων Σογιάς	384	9	Κούνου	328
44	Περιστερίου	825	35	Κερίτσας	286	9	Κρουονερίου	120
45	Ρειγιάς	496	36	Καρυών	665	10	Μίνας	310
46	Συκέας	1.084	37	Καστανιάς	114	11	Νέου Οιτύλου	44
47	Ταλάντων	202	38	Καστορείου	980	12	Οιτύλου	507
48	Φαρακλού	83	39	Κεφαλά	307	13	Πύργου Διρού	581
49	Φοινικίου	541	40	Κλαδά	364	14	Τσιγκαλιών	150
50	Χάρακος	143	41	Κοκκίανων Λουριών ..	208	15	Σύνολο Επαρχίας	4.092
	Σύνολο Επαρχίας	30.893	42	Κονιδίτσης	214	16	Σύνολο Νομού Λακωνίας	93.218
			43	Κροκεών	1.689	17		
			44	Λάγιου	198			
			45	Λεήμονα	394			
			46	Λευκοχώματος	332			

ΔΑ' ΝΟΜΟΣ ΛΑΡΙΣΗΣ

1. Επαρχία Αγιάς			2. Επαρχία Ελασσόνας			3. Επαρχία Κονιόπολης		
Αύξων Αριθμός	Κοινότητες	Πληθυσμός	Αύξων Αριθμός	Δήμοι :	Πληθυσμός	Αύξων Αριθμός	Δήμοι και Κοινότητες	Πληθυσμός
1	Αγιάς	3.454	1	Ελασσόνας	7.146	18	Κοκκινογείου	414
2	Αετολόφου	443				19	Κοκκινοπηλού	614
3	Αμυγδαλής	578				20	Κρανέας Έλασσόνας ..	3.100
4	Ανάβρας	836				21	Κρούβρυσσης	180
5	Ανατολής	292				22	Λιβαδίου	3.164
6	Γερακιρίου	352				23	Λουτρού	821
7	Δήμητρας	123				24	Λόφου	386
8	Ελάφου	280				25	Λυκουδίου	485
9	Καλαμακίου	693				26	Μαγούλας	460
10	Καρίτσης	759				27	Μεγάλου Ελευθεροχωρίου	793
11	Καστρίου	414				28	Μεσοχωρίου	606
12	Μαρμαρινής	479				29	Μηλέας	560
13	Μεγαλοβρύσου	367				30	Ολυμπιάδος	481
14	Μελιθιάς	1.926				31	Παλιοκάστρου	494
15	Μεταξοχωρίου	642				32	Πρατωρίου	515
16	Νερομύλων	378				33	Πυθίου	1.260
17	Ποταμιάς	340				34	Σαρανταπόρου	817
18	Σκήτης	579				35	Στεφανοβούνου	788
19	Σκληθρού	275				36	Συκαμινιάς	216
20	Στομίου	598				37	Συκέας	936
21	Σωτηρίτσης	374				38	Τσαπουρνιάς	505
	Σύνολο Επαρχίας	14.477				39	Τσαριτσάνης	2.234
						40	Φλαμπούρου	725
							Σύνολο Επαρχίας	41.979

Αύξων Αριθμός	Δήμοι και Κοινότητες	Πληθυσμός	Αύξων Αριθμός	Δήμοι και Κοινότητες	Πληθυσμός	Αύξων Αριθμός	Δήμοι και Κοινότητες	Πληθυσμός	
3. Επαρχία Λαρίσης			38	Νέσσωνος	202	15	Ροδιάς	1.176	
Δήμοι :			39	Νέων Καρυών	603	16	Φαλλίνης	2.626	
1	Λαρίσης	102.426	40	Νικαίας	2.250	Σύνολο Επαρχίας			
Κοινότητες :			41	Νίκης	593	35 738			
1	Αγίου Γεωργίου	226	42	Ομολίου	806	5. Επαρχία Φαρσάλων			
2	Αγίων Αναργύρων	1.013	43	Ομορφοχωρίου	636	Δήμοι :			
3	Αγναντερής	281	44	Όσσης	673	1	Φαρσάλων	7.211	
4	Αμπελακίων	487	45	Παραποτάμου	436	Κοινότητες :			
5	Αμυγδαλέας	419	46	Πατακάμπου	1.552	1	Αγίου Γεωργίου	282	
6	Αρμενίου	863	47	Πουρναρίου	680	2	Αμπελείας	412	
7	Βουναίων	450	48	Ραχούλας	683	3	Αχιλλείου	415	
8	Γαλήνης	701	49	Σπηλιάς	329	4	Βαμβακούς	1.117	
9	Γλαύκης	790	50	Σουκουρίου	2.389	5	Βασιλή	404	
10	Διλόφου	300	51	Σωτηρίου	336	6	Βρυσίων	661	
11	Δοξαρά	420	52	Τεμπών	74	7	Δασολόφου	418	
12	Ελατειάς	688	53	Τεφφιδάς	1.042	8	Δένδρων	124	
13	Ελευθερίου	472	54	Χάλκης	1.879	9	Διλόφου	383	
14	Ελευθερών	425	55	Χαράς	403	10	Ερετρίας	1.096	
15	Ευχγγελισμού	202	56	Ψυχικού	229	11	Ζωοδόχου Πηγής	332	
16	Ζαππείου	829	Σύνολο Επαρχίας			139.738	12	Καλλιθέας	385
17	Καλοχωρίου	1.091	4. Επαρχία Τυρνάβου			Δήμοι :			
18	Κουλάδος	603	1	Τυρνάβου	11.118	13	Κάτω Βασιλικών	453	
19	Κουτσοχέρου	388	Κοινότητες :			14	Κατωχωρίου	605	
20	Κραννώνας	223	1	Αιγάνης	913	15	Κρήνης	830	
21	Κυπαρίσσου	410	2	Αμπελωνος	5.086	16	Μεγάλου Ευδρίου	925	
22	Κυψέλης	755	3	Αργυροπουλείου	2.060	17	Ναρβακίου	627	
23	Κυφελοχωρίου	245	4	Βρουτόπου	725	18	Νεραϊδας	518	
24	Λουτρού	429	5	Γιάννουλης	2.238	19	Πολυδαμείου	495	
25	Μακρυχωρίου	1.941	6	Γόννων	2.660	20	Πολυερίου	504	
26	Μάνδρας	678	7	Δελερίων	1.020	21	Ρευματιάς	297	
27	Μαυραβουνίου	401	8	Δένδρων	893	22	Σιτοχώρου	507	
28	Μεγάλου Μοναστηρίου	717	9	Ιτέας	390	23	Σκοπιάς	380	
29	Μελιάς	891	10	Καλλιπευκίτης	881	24	Σκοτούσσης	304	
30	Μελίσσης	521	11	Κρανιάς	434	25	Σταυρού	1.132	
31	Μελισσοχωρίου	570	12	Παλασιόπργου	258	26	Υπερείας	492	
32	Μικρού Βουνού	428	13	Πυργετού	1.930	27	Χαλκιάδων	674	
33	Μοσχοχωρίου	502	14	Ραφάνης	1.380	Σύνολο Επαρχίας			
34	Μύρων	1.149	Σύνολο Νομού Λαρίσης			22 313			
35	Ναμάτων	167				254.295			
36	Νέας Λεύκης	213							
37	Νέον Περιβολίου	659							

ΛΒ'. ΝΟΜΟΣ ΛΑΣΙΘΙΟΥ

1. Επαρχία Ιεραπέτρας			4	Έξω Ποτάμων	243	14	Λατσιδας	460	
Δήμοι :			5	Καμινάκιο	423	15	Λιμνών	608	
1	Ιεραπέτρας	10.744	6	Κάτω Μετοχίου	251	16	Λούμα	177	
Κοινότητες :			7	Λαγού	189	17	Μέσα Λακκωνίων	321	
1	Αγίου Ιωάννου	856	8	Μαρμακέτου	206	18	Μιλάτου	347	
2	Ανατολής	1.466	9	Μέσα Λασιθίου	368	19	Νικηθιανού	147	
3	Γδογίων	102	10	Πλάτης	222	20	Πρίνας	232	
4	Καβουσιού	715	11	Τζεφριάδου	1.060	21	Σκινιά	262	
5	Καλαμαύκας	801	12	Ψυχρού	359	22	Φουρνής	438	
6	Κάτω Χαρίου	1.408	Σύνολο Επαρχίας			5.142	23	Χουμεριάκου	413
7	Μακρυλιάς	84	3. Επαρχία Μιραμπέλλου			Δήμοι :			
8	Μαλών	672	1	Αγίου Νικολάου	8.344	Κοινότητες :			
9	Μεσελέρων	180	2	Νεαπόλεως	3.038	1	Αγίας Τριάδος	183	
10	Μεταξοχωρίου	56	Κοινότητες :			1	Αγίου Γεωργίου	214	
11	Μουρινών	227	1	Αγ. Αντωνίου	156	2	Αγίου Στεφάνου	648	
12	Μύθων	316	2	Βουλιαμένης	362	3	Απιδίων (Μέσα Απιδίου)	423	
13	Μύρτου	649	3	Βραχασίου	921	4	Αρμένων	418	
14	Παγείας Άμμου	693	4	Βρουγά	332	5	Αγλαδίων	394	
15	Ρίζης	112	5	Βρυσών	484	6	Έξω Μουλιανών	508	
16	Χριστού	228	6	Ελούντας	1.669	7	Ζάκρου	966	
Σύνολο Επαρχίας			7	Έξω Λακκωνίων	278	8	Ζίφρου	824	
2. Επαρχία Λασιθίου			8	Ζενίων	225	9	Καρυδίου	194	
Κοινότητες :			9	Καλού Χωρίου	897	10	Κατσειδωνίου	217	
1	Αβρακόντες	562	10	Καρυδίου	146	11	Κρυών	357	
2	Αγίου Γεωργίου	1.030	11	Καστελλίου Φουρνής	226				
3	Αγίου Κωνσταντίνου	229	12	Κριτσάς	2.286				
			13	Κρούστα	677				

Αύξων Αριθμός	Δήμοι και Κοινότητες	Πληθυσμός	Αύξων Αριθμός	Δήμοι και Κοινότητες	Πληθυσμός	Αύξων Αριθμός	Δήμοι και Κοινότητες	Πληθυσμός
13	Λάστρου	181	22	Περιβολακίων	151	31	Σηροκαψάλων	484
14	Λιθινών	491	23	Πεύκων	486	32	Τουρλακτής	553
15	Μαρωνιάς	189	24	Πισκοκεφάλου	828	33	Χαμαζίου	319
16	Μέσα Μουλιανών	337	25	Πραϊσού	153	34	Χανδρά	455
17	Μηγάτων	63	26	Ρούσσαις Εκκλησίας	182	35	Χρυσόπηγης	192
18	Μυρσινής	261	27	Σκοπής	986			
19	Ορεινού	371	28	Σταυροχωρίου	282		Σύνολο Επαρχίας	22.156
20	Παλιουκάστρου	1.105	29	Σταυρωμένου	307			
21	Παπαγαγιαννίδων	448	30	Σφάκας	488		Σύνολο Νομού Λασιθίου	70.053

ΑΓ'. ΝΟΜΟΣ ΛΕΣΒΟΥ

1. Επαρχία Λήμνου			Κοινότητες :			4. Επαρχία Πλωμαρίου		
Δήμοι :			1	Αγίας Παρασκευής	2.470	10	Κάτω Τρίτου	880
1	Μυρναίων	3.744	2	Αγρας	1.144	11	Κεραμείων	389
Κοινότητες :			3	Αναμύτιας	815	12	Κλεισός	642
1	Αγίου Δημητρίου	621	4	Αντίσσης	1.549	13	Κόμης	149
2	Αγίου Ευστρατίου	296	5	Αργέννου	265	14	Λάμπου Μύλων	154
3	Αγκαρυνώνων	135	6	Αρίσβης	425	15	Λαβωρίου	634
4	Ατσικής	900	7	Βατούσσης	576	16	Λουτρών	1.462
5	Βάρους	275	8	Δαρίων	898	17	Μανταμάδου	1.491
6	Δάφνης	200	9	Καλλιόνης	1.598	18	Μεταγρονών	693
7	Θάνου	491	10	Κεραιίου	819	19	Μόριας	1.406
8	Καλλιθέας	203	11	Λαφιώνος	320	20	Μυχού	138
19	Καλλιόπης	357	12	Λεπτόμνου	176	21	Νέων Κυδωνιών	447
10	Καμινίων	370	13	Μεσοτόπου	891	22	Παλαιοκλήτου	1.584
11	Καρπασίου	234	14	Νάπης	363	23	Παμφίλων	1.342
12	Κάσπαχα	819	15	Παρακοιλίων	1.043	24	Παναγιούδας	667
13	Καταλάκκου	164	16	Πελοπτης	614	25	Παππάδου	1.661
14	Κοντιζή	549	17	Πέτρας	994	26	Περάματος	500
15	Κοντοπουλίου	809	18	Πτερόντος	202	27	Πηγής	576
16	Κορνού	352	19	Σαγρίου	404	28	Πλακάδου	384
17	Λιβαδοχωρίου	266	20	Σκαλοχωρίου	781	29	Πύργων Θερμής	328
18	Λύχνων	120	21	Σκουτάρου	1.144	30	Σκοπέλου	2.249
29	Μούδρου	973	22	Στύφης	1.236	31	Συκοίντος	367
20	Νέας Κούταλης	383	23	Συκαμινέας	491	32	Ταξιαρχών	373
21	Παναγίας	435	24	Υψηλομετόπου	156		Σύνολο Επαρχίας	57.960
22	Πεδινού	134	25	Φιλίας	905			
23	Πλάκας	384	26	Χιδήρων	518			
24	Πλατέος	396		Σύνολο Επαρχίας	23.686			
25	Πορτιανού	244	3. Επαρχία Μυτιλήνης					
26	Ρεπανιδίου	393	Δήμοι :			1	Πλωμαρίου	3.651
27	Ρουσσοπουλίου	285	1	Αγιάσου	3.427	Κοινότητες :		
28	Ρωμανού	515	2	Λουτροπόλεως Θερμής	1.024	1	Ακρασίου	250
29	Σαρδών	318	3	Μυτιλήνης	24.991	2	Αμπελικού	231
30	Σκανδαλίου	143	4	Πολυγνίτου	3.439	3	Μεγαλοχωρίου	519
31	Τσιμανδρίων	308	Κοινότητες :			4	Νεοχωρίου	250
32	Φισίνης	201	1	Αγίας Μαρίνης	635	5	Παλαιοχωρίου	609
	Σύνολο Επαρχίας	16.017	2	Αλυφαντών	206	6	Πλαγιάς	883
2. Επαρχία Μηθύμνης			3	Ασωμάτου	456	7	Σταυρού	198
Δήμοι :			4	Αφάλωνος	549	8	Τρύγωνα	416
1	Ερεσού	1.494	5	Βασιλικών	801		Σύνολο Επαρχίας	6.957
2	Μηθύμνης	1.427	6	Βρίσας	1.179		Σύνολο Νομού Λέσβου	104.620
			7	Ιππείου	834			
			8	Κάπης	778			

ΑΔ'. ΝΟΜΟΣ ΛΕΥΚΑΔΟΣ

1. Επαρχία Λευκάδος			Δήμοι και Κοινότητες			2. Επαρχία Πρωτομαριάς		
Δήμοι :			14	Δρυμόνος	139	32	Νεοχωρίου	285
1	Λευκάδος	6.694	15	Εργλοβής	475	33	Νικολή	179
Κοινότητες :			16	Εξαυθείας	342	34	Νυδρίου	694
1	Αγίου Ηλία	236	17	Επισκοπής	48	35	Πηγαδησάνων	220
2	Αγίου Νικήτα	69	18	Ευγέρου	266	36	Παναγοχωρίου	248
3	Αγίου Πέτρου	725	19	Καβάλλου	343	37	Πλατυστόμων	321
4	Αθανίου	232	20	Καλαμιτσίου	388	38	Πόρου	292
5	Αλεξάνδρου	550	21	Καλάμου	454	39	Σπανοχωρίου	196
6	Απολλωνίης	292	22	Καριωτών	310	40	Σπαρτοχωρίου	561
7	Ασπρογερακάτων	125	23	Καρυάς	1.152	41	Σύβρου	503
8	Βαθέος	197	24	Καστού	68	42	Τσουκαλάδων	500
9	Βασιλικής	371	25	Κατούνης	625	43	Φτερού	210
0	Βαυκερής	111	26	Κατωμερίου	588	44	Χαραδατικών	265
1	Βλυχού	559	27	Κατωχωρίου	234	45	Χορτάτων	159
2	Βουρνακά	255	28	Κομηλίου	78		Σύνολο Επαρχίας	21.863
3	Δραγάνου	163	29	Κονταράνης	272		Σύνολο Νομού Λευκάδος	21.863
			30	Λαζαράτων	444			
			31	Μαραντοχωρίου	405			

Αριθμὸς	Δήμοι και Κοινότητες	Πληθυσμὸς	Αριθμὸς	Δήμοι και Κοινότητες	Πληθυσμὸς	Αριθμὸς	Δήμοι και Κοινότητες	Πληθυσμὸς	
ΔΕ' ΝΟΜΟΣ ΜΑΓΝΗΣΙΑΣ									
1. Επαρχία Αλμυρού			Κοινότητες :			37	Μυρσειῶν	528	
Δήμοι :			1	Αγίου Βλασίου	772	38	Νέας Αγγιάλου	3.890	
1	Αλμυρού	6.780	2	Αγίου Γεωργίου Νηλείας	1.243	40	Νεοχωρίου	911	
Κοινότητες :			3	Αγίου Γεωργίου Φερών	763	41	Ξυλοτύπου	306	
4	Αγίας Τριάδος	366	4	Αγ. Δημητρίου Πηλίου	348	42	Ξυλοτύπου	256	
2	Αγίου Ιωάννου	57	5	Αγ. Λαυρεντίου	790	43	Περικλείου	1.082	
3	Αγίων Θεοδώρων	393	6	Αγ. Ονουφρίου	527	44	Πιννακίου	326	
4	Αϊδινίου	448	7	Αγριάς	3.997	45	Πορταριάς	769	
5	Αμαλιαπόλεως	466	8	Αερινού	463	46	Πουρίου	619	
6	Ανάβρας	661	9	Άλλης Μεριάς	1.322	47	Ρεθυμνίου	1.090	
7	Ανθοτόπου	323	10	Ανακασιάς	834	48	Ριζομύλου	1.590	
8	Αχιλλείου	704	11	Ανηλίου	480	49	Σέσκλου	781	
9	Βρυαίνης	634	12	Άνω Βόλου	688	50	Σταγατών	187	
10	Δρυμάνος	334	13	Άνω Λεγωνίων	1.335	51	Στεφανοβικείου	1.912	
11	Ευξεινουπόλεως	2.231	14	Αργαλαστής	2.016	52	Συκής	588	
12	Κοκκωτών	252	15	Αφетών	541	53	Τρικερίου	1.696	
13	Κροκίου	1.032	16	Βυζιτίσης	315		Τσαγκαράδας	646	
14	Κωφών	144	17	Γλαφυρών	420		Σύνολο Επαρχίας	151.741	
15	Μικροθηβών	597	18	Διμηνίου	1.652				
16	Πλατάνου	954	19	Δρακείας	799		3. Επαρχία Σκοπέλου		
17	Πτελεσού	1.912	20	Ζαγοράς	2.841		Δήμοι :		
18	Σούρης	1.935	21	Καλαμακίου	159	1	Σκιάθου	4.129	
19	Φυλάκης	174	22	Καλόν Νερών	550	2	Σκοπέλου	2.728	
	Σύνολο Επαρχίας	20.347	23	Καναλίων	1.484		Κοινότητες :		
			24	Κάτω Λεγωνίων	1.344		1	Αλωνήσου	1.554
			25	Κατωχωρίου	334		2	Γλώσσης	1.392
			26	Κεραμιδίου	939		3	Κλήματος	331
			27	Κερασσίας	428		Σύνολο Επαρχίας	10.134	
			28	Κισσού	430		Σύνολο Νομού Μαγνησίας	182.222	
			29	Λαμπινούς	79				
			30	Λαύκου	1.021				
			31	Μακρινίτισης	546				
			32	Μακρυρράχης	733				
			33	Μετογίου	136				
			34	Μηλεών	1.102				
			35	Μηλίνης	837				
			36	Μικρού Περιβολακίου	329				

ΔΣΤ' ΝΟΜΟΣ ΜΕΣΣΗΝΙΑΣ

1. Επαρχία Καλαμών								
Δήμοι :			Κοινότητες :					
1	Καλαμάτας	42.075	32	Καρυβουνίου	75	1	Αβραμίου	742
Κοινότητες :			33	Καστανιάς	205	2	Αγριλιάς	155
1	Αβίας	324	34	Κέντρου	232	3	Αγριλοβούνου	152
2	Αγίου Νικολάου	335	35	Λαγκαδάς	185	4	Αμριθέας	564
3	Αγίου Νίκωνος	151	36	Λαδά	192	5	Αναλήφειας	407
4	Αγίου Φλώρου	318	37	Λαυτιών	554	6	Ανδανίας	167
5	Αγρίλου	226	38	Μηλέας	208	7	Ανθούσης	137
6	Αιθιάς	297	39	Μικράς Μαντινείας	301	8	Άνω Μελεπείας	193
7	Αλαγονιάς	406	40	Μικρομάνης	581	9	Αριστοδημείου	409
8	Αλτομυρών	771	41	Νεδούσης	180	10	Αριστομένους	616
9	Αλωνίων	205	42	Νεοχωρίου	677	11	Αρσινόης	224
10	Άμμου	269	43	Νομιστή	109	12	Βαλύρας	1.016
11	Αμφείας	649	44	Πηγαδίων	20	13	Βελίκας	336
12	Ανεμομύλου	127	45	Πηγών	115	14	Βουταίνης	251
13	Ανθείας	521	46	Πηδημάτος	299	15	Δασοχωρίου	32
14	Αντικαλάμου	281	47	Πλατέος	509	16	Δεσύλλα	381
15	Άριος	1.240	48	Πλάτσης	244	17	Διαβολιτσίου	1.081
16	Αριοχωρίου	296	49	Πολιανής	168	18	Διοδίων	537
17	Αρτεμισίας	240	50	Προαστίου	391	19	Δραίνας	89
18	Αρφαρών	1.206	51	Προσπηλίου	239	20	Ελληνοεκκλησίας	308
19	Ασπροπουλιάς	140	52	Πύργου	164	21	Εύας	582
20	Ασπροχώματος	1.160	53	Ριγελίων	170	22	Ζερμπισίων	229
21	Βελανιδιάς	112	54	Σαϊδώνας	162	23	Ζευγολαττίου	488
22	Βέργας	1.060	55	Σπερχογείας	627	24	Ηλέκτρας	175
23	Βρομόβρυσης	181	56	Σταματινίου	115	25	Καλαμαρά	155
24	Δολών	421	57	Σταυροπηγίου	470	26	Καλλιρρόης	416
25	Ελαιχωρίου	488	58	Σατριανικών	256	27	Καλογερόραχης	219
26	Εξωχωρίου	296	59	Τραχήλας	152	28	Καλυβίων	99
27	Θαλαμών	167	60	Τσερρών	253	29	Καρνασίου	226
28	Θουρίας	1.117		Σύνολο Επαρχίας	63.344	30	Καρτερολίου	436
29	Κάμπου	536		2. Επαρχία Μεσσηνίας		31	Κατσαρού	613
30	Καρβελίου	211		Δήμοι :		32	Κάτω Μελεπείας	404
31	Καρδαμύλης	365	1	Ανδρούσης	859	33	Κεντρικού	164
			2	Μελιγαλά	1.431	34	Κεφαλινού	250
			3	Μεσσήνης	6.854	35	Κεφαλοβρύσου	198
						36	Κλήματος	145

Δήμοι και Κοινότητες			Πληθυσμός	Αξέων Αριθμός	Δήμοι και Κοινότητες			Πληθυσμός	Αξέων Αριθμός	Δήμοι και Κοινότητες			Πληθυσμός
Κορομηλάς	184	16	Καλοχωρίου	180	7	Άνω Δωρίου	168						
Κουτίφαρη	146	17	Καπλανίου	322	8	Αρμενιάν	499						
Κωνσταντινών	292	18	Καρποφόρων	259	9	Αρτικίου	66						
Λαμπαιίνης	315	19	Καστανίων	79	10	Αυλώνος	411						
Λευκοχώρας	294	20	Κοκκίνου	112	11	Βάλτας	338						
Λουτρού	125	21	Κόμπων	126	12	Βιανάδας	84						
Λυκοπάρου	361	22	Κορυφασίου	723	13	Βασιλικού	526						
Μαγγανικού	220	23	Κορώνης	1.376	14	Βρυσών	177						
Μαγούλας	171	24	Κουκουνάρας	638	15	Γλυκορριζίου	151						
Μαδένης	146	25	Κουρακίου	139	16	Δωρίου	1.659						
Μάλτας	116	26	Κρεμμυδιών	757	17	Ελαίας	282						
Μάνδρας	125	27	Κυνηγού	473	18	Εξοχικού	141						
Μάνεση	477	28	Λαχανάδας	129	19	Κακαλετριού	124						
Μαντζαρίου	139	29	Λογγιάς	1.008	20	Καλιτσαίνης	119						
Μαυροματιού Ιθώμης	345	30	Λυκίσσης	93	21	Καλογερεσιού	77						
Μαυροματιού Παμίσου	525	31	Μαθίας	112	22	Καλού Νερού	562						
Μερόπτης	886	32	Μανιακίου	86	23	Καμαρίου	91						
Μίλα	103	33	Μαργελίου	55	24	Καρυών	160						
Νεοχωρίου Αριστομένους	262	34	Μεθώνης	1.251	25	Κεφαλόβρυσης	231						
Νεοχωρίου Ιθώμης	407	35	Μεσοποτάμου	330	26	Κόκλα	504						
Οιχαλίας	451	36	Μεσοχωρίου	224	27	Κοπανακίου	1.437						
Παλαιοκάστρου	200	37	Μεταμορφώσεως	316	28	Κούβελα	107						
Παραπρυγκίου	110	38	Μηλίτσης	259	29	Κρυονερίου	76						
Πεύκου	124	39	Μηλιοτίου	177	30	Ληνζουνάτου	53						
Πιλαλίστρας	192	40	Μυρσινοχωρίου	141	31	Λεύκης	299						
Πιπερίτσης	161	41	Νέας Κορώνης	408	32	Λυκοδεσίου (Χρυσικού)	48						
Πλατανόβρυσης	122	42	Νερούλου	395	33	Μάλης	102						
Πολίγνης	252	43	Πανιπερίου	349	34	Μάλθης	169						
Πολυλόφου	141	44	Παπαφλέσσα	91	35	Μαραθοπέλεως	401						
Πουλιτσίου	89	45	Παππουλίου	277	36	Μεταξάδας	162						
Ρευματιάς	159	46	Πελεκονάδας	266	37	Μοναστηρίου	75						
Σιάμου	163	47	Πεταλιδίου	1.247	38	Μουζακίου	395						
Σκάλας	490	48	Πετριτίου	273	39	Μουριατάδας	150						
Σολακίου	177	49	Πηδάσου	213	40	Μύρου (Μαίρα)	13						
Σπιταλίου	171	50	Πύλας	207	41	Νέδας	300						
Στενυκιάζου	106	51	Ρομανού	363	42	Ξηροκάμπου	74						
Στέρνας	389	52	Σουλχηναρίου	514	43	Παλαιού Λουτρού	39						
Στρεφίου	642	53	Υαμίας	163	44	Περδικονερίου	167						
Τρικόρφου	511	54	Φαλιάνης	378	45	Πέτρης	96						
Τριόδου	203	55	Φοινίκης	140	46	Πλατανίων	220						
Τσουκαλαϊκίων	247	56	Φοινικούντος	519	47	Πλάτης	170						
Φίλια	224	57	Χανδρινού	891	48	Πολυθέας	136						
		58	Χαρονογής	308	49	Προδρόμου	70						
Σύνολο Επαρχίας	32.673	59	Χαρονοπίου	881	50	Πύργου	902						
		60	Χατζή	831	51	Ραπτοπούλου	254						
3. Επαρχία Πυλίας		61	Χράνων (Κακορρεύματος)	395	52	Ραχών	173						
Δήμοι :		62	Χρυσοκελλαριάς	695	53	Ροδιάς	172						
1 Πύλου	2.594	63	Χωματιάδας	338	54	Σελλά	174						
Κοινότητες :					55	Σιδηροκάστρου	340						
1 Αδριανής	213		Σύνολο Επαρχίας	27.626	56	Σιτοχωρίου	71						
2 Ακριτοχωρίου	231				57	Σκληρού	126						
3 Αμπελοκήπων	193		4. Επαρχία Τριφυλίας		58	Σπηλιάς	506						
4 Αγλαδοχωρίου	398	1	Δήμοι :		59	Στασίμου	97						
5 Βασιλιτσίου	686	2	Γαργαλιάνων	5.430	60	Στασιού	123						
6 Βλάση	124	3	Κυπαρισσίας	4.636	61	Συρρίζου	144						
7 Βλαχοπούλου	1.051		Φιλιπτρών	5.139	62	Τριπύλας	82						
8 Βουναρίων	278		Κοινότητες :		63	Φρακαλάδας	307						
9 Γλυφάδας	242		Αγαλιανής	171	64	Φλεσιάδος	61						
10 Δάρα	479	1	Αγίου Σώστου	183	65	Φλόκας	72						
11 Δροσιάς	140	2	Αγριλιάς	62	66	Χαλαζονίου	151						
12 Ευαγγελισμού	408	3	Αετού	595	67	Χαλκιά	82						
13 Ικλαίνης	352	4	Αμπελιώνας	106	68	Χριστιανουπόλεως (Χριστιανού)	319						
14 Καινούργιου Χωρίου	109	5	Αμπελοφύτου	427	69	Χρυσοχωρίου	203						
15 Καλλιθέας	621	6			70	Χώρας	3.121						
					71	Ψαρίου	812						
						Σύνολο Επαρχίας	36.175						
						Σύνολο Νομού Μεσσηνίας	159.818						
ΛΣ'. ΝΟΜΟΣ ΞΑΝΘΗΣ													
1. Επαρχία Ξάνθης		4	Γενισιάς	2.476	14	Καροοφύτου	408						
Δήμοι :		5	Γέρανα	630	15	Κιμμεριών	3.588						
1 Ξάνθης	33.897	6	Δαφνώνος	385	16	Κομνηνών	365						
2 Σταυρουπόλεως	1.316	7	Διομηδείας	2.608	17	Κοτύλης	2.316						
Κοινότητες :		8	Εξοχής	1.665	18	Κουτσού	1.118						
1 Αβάτου	1.048	9	Ερασμίου	1.778	19	Μαργαίνων	833						
2 Αβδήρων	1.695	10	Ευλάλου	4.442	20	Μαγικού	600						
3 Γαλάνης	125	11	Ευμοίρου	920	21	Μάνδρας	660						
		12	Εχίνου	3.123	22	Μύκης	6.420						
		13	Θερμών	1.567	23	Μυρωδάτου	668						

Δήμοι και Κοινότητες		Πληθυσμός	Αΐξων Αριθμός	Δήμοι και Κοινότητες		Πληθυσμός	Αΐξων Αριθμός	Δήμοι και Κοινότητες		Πληθυσμός
Νέας Κεσσάνης		1.344	29	Πολυτίτου		737	34	Τοξοτών		2.198
Νεοχωρίου		577	30	Σατρών		1.391	35	Ωραίου		1.491
Ολβίου		518	31	Σελέρου		3.783		Σύνολο Επαρχίας		88.777
Πασχαλιάς		255	32	Σελίνου		441		Σύνολο Νομού Ξάνθης		88.777
Πηγαδίου		567	33	Σούνιου		844				

ΔΗ. ΝΟΜΟΣ ΠΕΛΛΗΣ

1. Επαρχία Αλμωπίας			2. Επαρχία Γιαννιτσών			3. Επαρχία Εδέσσης		
Δήμοι :			Δήμοι :			Δήμοι :		
1	Αριδαίας	4.711	1	Γιαννιτσών	23.966	1	Εδέσσης	16.642
Κοινότητες :			Κοινότητες :			Κοινότητες :		
1	Αλώρου	536	1	Αγίου Λουκά	1.053		Αγίου 'Αθανασίου	483
2	Αρχαγγέλου	709	2	Αγροσυκέας	395		Αγρα	941
3	Αψάλου	1.277	3	Αθύρων	1.681		Αρνίσσης	1.688
4	Βορεινού	1.410	4	Ακρολίμνης	1.139	1	Αρσενίου	1.292
5	Γαρεφείου	684	5	Αμπελιών	963	2	Ασπρου	814
6	Δαροθέας	678	6	Ανύδρου	490	3	Βρυτών	514
7	Εξασπλατάνου	2.109	7	Αξού	1.156	4	Γραμματικού	328
8	Θεοδωρακείου	805	8	Αραβησσού	1.510	5	Καρυδιάς	934
9	Θηριοπέτρας	397	9	Αγλαδοχωρίου	506	6	Κίττω Λιποχωρίου	1.040
10	Ίδας	690	10	Γαλατάδων	1.341	7	Μικροβουνίου	1.012
11	Κρανέας	158	11	Δάφνης	970	8	Μεσημερίου	840
12	Κωνσταντίας	719	12	Δροσερού	615	9	Νέας Ζωής	246
13	Λουτρακίου	1.067	13	Δυτικού	437	10	Νησιού	508
14	Λυκοστόμου	382	14	Εστωβάτων	1.563	11	Παλαγιότσας	1.053
15	Μεγαπλατάνου	543	15	Κιλής	1.510	12	Περκιάς	461
16	Μηλέας	1.359	16	Καλλιπόλεως	704	13	Πετρούρας	1.864
17	Νερομύλων	240	17	Καλυβίων	1.119	14	Πλατάνης	478
18	Νοτίας	491	18	Καρυωτίσσης	2.122	15	Προφήτου Ηλίου	1.212
19	Ευφρανής	923	19	Κρύας Βρύσης	5.521	16	Ριζαρίου	1.150
20	Όρμης	685	20	Λάκκας	470	17	Ριζού	921
21	Περικλείας	472	21	Λιπαρού	524	18	Σεβαστιανών	1.213
22	Πιπεριών	526	22	Μανδάλου	976	19	Σκύδρας	4.319
23	Πολυκαρπίου	1.046	23	Μελισσίου	881	20	Σωτήρας	676
24	Προμάγων	1.754	24	Μυλοτόπου	1.771	21	Φλαμουριάς	931
25	Σαρακηνών	482	25	Νέας Πέλλης	1.585	22		
26	Σωσάνδρας	1.241	26	Παλαιού Μυλοτόπου	753	23	Σύνολο Επαρχίας	41.560
27	Τσάκων	1.020	27	Παλαιόφτου	1.406	24	Σύνολο Νομού Πέλλης	132.385
28	Φιλωτίδας	647	28	Πέλλης	2.272			
29	Φούστανης	651	29	Πλαγιαρίου	387			
30	Χρυσής	450	30	Ραχώνας	711			
			31	Τριφυλλίου (Γυψοχωρίου)	972			
	Σύνολο Επαρχίας	28.857		Σύνολο Επαρχίας	61.969			

ΔΘ'. ΝΟΜΟΣ ΠΙΕΡΙΑΣ

1. Επαρχία Πιερίας								
Δήμοι :			Δήμοι :			Δήμοι :		
1	Αιγινίου	4.700	13	Καλλιθέας	1.297	35	Παλαιοστάνης	723
2	Κατερίνης	38.786	14	Καρίτσης (Δίου)	1.983	36	Παλαιού Ελευθεροχωρίου	483
3	Κολινδρού	4.016	15	Καστανέας	418	37	Παλαιού Κεραμιδίου	612
4	Λιποχώρου	6.157	16	Καταλωνίων	559	38	Παντελεήμονος (Πλαταμώνος)	948
	Κοινότητες :		17	Καταχή	779	39	Παραλίας	678
1	Αγίου Δημητρίου	1.041	18	Κάτω Αγ. Ιωάννου	688	40	Περιστάσσης	1.491
2	Αγίου Σπυρίδωνος	1.180	19	Κάτω Μηλέας (Μηλέας)	1.687	41	Πλαταμώνος (Σταθμού)	1.568
3	Αλωνίων	824	20	Κονταριωτίσσης	1.390	42	Πόρων	458
4	Ανω Αγίου Ιωάννου	541	21	Κορινού	3.185	43	Πύδνης	1.882
5	Αρωνά	412	22	Κούκκου	410	44	Ρητίνης	1.806
6	Βράας	508	23	Λαγορράχης	931	45	Ρυακίων	711
7	Βροντούς	1.541	24	Λεπτοκαρυάς	2.874	46	Σβροώνου	2.316
8	Γανοχώρας	500	25	Λιβαδίου	301	47	Σεβαστής	484
9	Δίου (Μαλαθριάς)	1.236	26	Λόφου	2.081	48	Σκοπίνης	1.120
10	Ελατοχωρίου	796	27	Μακρυγιάννου	1.293	49	Σφενδαμίου	1.231
11	Ελάφου	666	28	Μεθώνης	754	50	Τριλόφου	749
12	Εξοχής (Καλυβίων Χαράδρας)	577	29	Μοσχοποτάμου	1.181	51	Φωτεινών	918
			30	Μοσχοχωρίου	511		Σύνολο Επαρχίας	106.859
			31	Νέας Αγαθουπόλεως	302		Σύνολο Νομού Πιερίας	106.859
			32	Νέας Εφέσου	1.497			
			33	Νέας Τραπεζούντος	557			
			34	Νεοκαισαρείας	527			

Αύξων Αριθμός	Δήμοι και Κοινότητες	Πληθυσμός	Αύξων Αριθμός	Δήμοι και Κοινότητες	Πληθυσμός	Αύξων Αριθμός	Δήμοι και Κοινότητες	Πληθυσμός
Μ. ΝΟΜΟΣ ΠΡΕΒΕΖΗΣ								
1. Επαρχία Νικοπόλεως και Πάργας								
	Δήμοι :							
1	Θεσπρωτικού	2.005	21	Γοργομήλου	1.238	44	Νέας Κερασούντος	972
2	Πάργας	1.892	22	Γυμνοτόπου	455	45	Νέας Σαμψούντος	611
3	Πρεβέζης	13.624	23	Δεσποτικού	356	46	Νέας Σινώπης	860
4	Φιλιππιάδος	3.333	24	Δρυοπότου	333	47	Νέου Σφρηγοπού (Σφρηγοπού)	84
	Κοινότητες :			Εκκλησιών	164	48	Νικολιτσίου	598
1	Αγίας	897	29	Θεμέλου	447	49	Νικοπόλεως (Σμυρτούλας)	347
2	Αγίου Γεωργίου	682	30	Καμαρινίας (Ζαλόγγου)	367	50	Παναγίας	676
3	Αηδιονιάς	188	31	Καναλιού	1.278	51	Παππαδατά	1.001
4	Αμμουδιάς	242	32	Καναλλάκιου	1.986	52	Πέτρας	514
5	Ανθούσης	656	33	Καστρίου	407	53	Πολυσταφύλου	314
6	Ανωγείου	520	34	Κερασώνας	513	54	Ρευμακτιάς	276
7	Ανω Ράχης	361	35	Κλεισούρας	372	55	Ριζοβουνίου	981
8	Ασσου	587	36	Κορώνης	634	56	Ριζών	121
9	Αχερουσίας	324	37	Κοτσανοπούλου	444	57	Ρομιάς	332
10	Βαλανιδόρραχης	647	38	Κουκουλιού	232	58	Σκεπαστού	143
11	Βαλανιδούσσης	241	39	Κρανιάς	1.178	59	Σκιαδά	294
12	Βουβοποτάμου	539	40	Κρουπητής	277	60	Σταυροχωρίου	337
13	Βράγου	390	41	Κυψέλης	387	61	Στεφάνης	547
14	Βρυσούλας	498	42	Λιβαδαρίου	128	62	Τρικιάστρου	287
15	Γαλατά	321	43	Λούρου	1.744	63	Τσαγκαροπούλου	235
				Λούσης	381	64	Φλαμπούρων	161
				Μελιανών	372	65	Χειμαδιού	423
				Μεσοποτάμου	554	66	Ωρωπού	1.403
				Μιχαλιτσίου	375			
				Μουζακαϊτίζων	403			
				Μυρίνης	466			
				Μύτικας	578			
				Ναρκίσσου	432			
							Σύνολο Επαρχίας	55.915
							Σύνολο Νομού Πρεβέζης	55.915

ΜΑ'. ΝΟΜΟΣ ΡΕΘΥΜΝΗΣ								
1. Επαρχία Αγίου Βασιλείου								
	Κοινότητες :							
1	Αγίας Γαλήνης	751	17	Καλογέρου	159	27	Ορθή	196
2	Αγίου Βασιλείου	127	18	Κουρουτών	174	28	Πανόρμου	303
3	Αγίου Ιωάννου	289	19	Αεμπιωτών	93	29	Πασαλιτών	79
4	Αγκουσελιανών	308	20	Λοχριάς	260	30	Περάματος	1.127
5	Ακουμίων	723	21	Μέρωνα	331	31	Πινέ	116
6	Αρδάκτου	229	22	Μοναστηρακίου	157	32	Πρίνου	211
7	Ασωμάτου	168	23	Νιθάρων	345	33	Ρουμηλής	352
8	Δριμίσκου	93	24	Παντανάσσης	196	34	Σισών	486
9	Κερινών	239	25	Πατσού	175	35	Σκεπαστής	205
10	Κεντροχωρίου	228	26	Πετροχωρίου	142	36	Σκουλουφίων	218
11	Κεραμέ	265		Πλατανίων	220	37	Χουμερίου	684
12	Κισσού	177		Πλατάνου	520	38	Χώνου	184
13	Κοξαρές	296		Φουρφουρά	487			
14	Κρύας Βρύσης	211					Σύνολο Επαρχίας	17.861
15	Λαμπινης	187		Σύνολο Επαρχίας	6.048		4. Επαρχία Ρεθύμνης	
16	Λευκογειών	310	1			1	Δήμοι :	
17	Μαριού	238		Δήμοι :			Ρεθύμνης	18.190
18	Μελάμπων	824		Ανωγείων	2.509		Κοινότητες :	
19	Μουρνές	250	1	Κοινότητες :		1	Αγίου Κωνσταντίνου	222
20	Μυξόρρουμα	434	2	Αγγελικιών	653	2	Αδελφ	1.038
21	Μύρθιου	352	3	Αγιάς	222	3	Αμνάτου	344
22	Ορνές	103	4	Αγίου Ιωάννου	91	4	Ανω Βαλασαμονέρου	160
23	Ροδακίου	343	5	Αγίου Μάμαντος	550	5	Αργυρουπόλεως	453
24	Σακτουριών	348	6	Αίμονα	269	6	Αρμένων	581
25	Σελλίων	600	7	Αλοίδων	340	7	Αρχοντικής	281
26	Σπηλίου	746	8	Αλφάς	365	8	Ατσιποπούλου	557
			9	Αξού	701	9	Βιλανδρέδου	255
			10	Απλαδιανών	253	10	Γερανίου	370
			11	Αχλαδέ	210	11	Γουλεδιανών	150
			12	Βενίου	389	12	Γωνιάς	328
			13	Γαράζου	676	13	Επισκοπής	637
			14	Δαμαβόλου	244	14	Ζουριδίου	89
			15	Δοξαρού	357	15	Καλονύκτου	144
			16	Ελευθένης	225	16	Καρές	239
			17	Επισκοπής	264	17	Καρωτής	224
			18	Ερρων	423	18	Καστέλλου	70
			19	Ζωνιανών	1.071	19	Κάτω Βαλασαμονέρου	167
			20	Θεοδώρας	123	20	Κάτω Πόρου	87
			21	Καλανδαρές	54	21	Κούμων	211
			22	Καλύβου	399	22	Κούφης	147
			23	Κρυονερίου	234	23	Κυριάννας	377
			24	Λιβαδίων	1.513	24	Μαλακίου	182
			25	Μαργαριτών	854	25	Μαρουδά	184
			26	Μελιδονίου	647	26	Μέσης	302
			27	Μελισσουραγκίου	64	27	Μούντρου	222

Λύσεις Αριθμός	Δήμοι και Κοινότητες	Πληθυσμός	Λύσεις Αριθμός	Δήμοι και Κοινότητες	Πληθυσμός	Λύσεις Αριθμός	Δήμοι και Κοινότητες	Πληθυσμός
28	Μυριοκεφάλων	342	34	Ρουσοσπιτίου	174	40	Χαρκίων	173
29	Όρους	109	35	Ρουστίκων	324	41	Χρομοναστηρίου	360
30	Παγκαλοχωρίου	156	36	Σαϊτουρών	195			
31	Πηγής	518	37	Σελίου	243		Σύνολο Επαρχίας	29.886
32	Πρασίων	129	38	Φροντζεσικιών Μεσογίων	216			
33	Πρινέ	379	39	Χαμιλευσίου	357		Σύνολο Νομού Ρεθύμνης	62.634

ΜΒ'. ΝΟΜΟΣ ΡΟΔΟΥ

1. Επαρχία Κομοτινής			2. Επαρχία Σαπών				
	Δήμοι :		Καρυδιάς	250	Δήμοι :		
1	Κομοτηνής	37.487	Κοσμίου	2.081	Σαπών	4.999	
	Κοινότητες :		Μαρωνιάς	902	Κοινότητες :		
1	Αγίων Θεοδώρων	612	Μέσης (Παγουριών)	1.631	Αράτου	1.758	
2	Αγγελίου	1.148	Μιζάνων	1.304	Αρισβής	2.728	
3	Αμαξάδων	1.505	Νέας Καλλιόπης	568	Αρρικιών	5.287	
4	Αμαράντων	2.345	Νέου Σιδηροχωρίου	2.176	Κέχρου	2.048	
5	Αμβροσίας	2.021	Οργάνης	2.362	Κραβύλης	635	
6	Ασωμάτων	3.069	Πανδρόσου	3.719	Λοφαρίου	760	
7	Γρατινής	2.901	Πελαγίας	139	Νέας Σάντας	651	
8	Θυρολορίου	1.315	Πολυάνθου	1.224	Σπρώμης (Σπρώμνης)	707	
9	Ιάσμου	5.503	Προσκυνητών	1.090	Φυλλύρας	4.570	
10	Ιμέρου	501	Σάλπης	967			
11	Κάλχαντος	1.641	Σώστου	4.199			
			Φαναρίου	504			
			Σύνολο Επαρχίας	83.814		Σύνολο Επαρχίας	24.143
						Σύνολο Νομού Ροδόπης	107.957

ΜΓ'. ΝΟΜΟΣ ΣΑΜΟΥ

1. Επαρχία Ικαρίας			2. Επαρχία Σάμου				
	Δήμοι :		Δήμοι :				
1	Αγίου Κηρύκου	2.386	Καρλοβοσιών	4.843	15	Λέκκας	606
	Κοινότητες :		Σαμίων	5.613	16	Μανολατών	201
1	Αγίου Πολυκάρπου	599	Κοινότητες :		17	Μαραθοκάμπου	2.080
2	Αρεθούσης	216	Αγίου Κωνσταντίνου	360	18	Μαυρατζαίων	355
3	Δάφνης	600	Αγίων Θεοδώρων	154	19	Μεσογειού	204
4	Ευδήλου	656	Αμπέλου	401	20	Μύλων	286
5	Κραβροστάμου	465	Βαθέας	2.365	21	Μυτιληνίων	2.328
6	Καρκιναγείου	292	Βουρλιωτών	722	22	Νεοχωρίου	132
7	Μαγγανίτου	162	Δρακαίων	163	23	Παγάνδου	1.351
8	Περδικίου	478	Καλλιθέας	284	24	Παλιοκαστρου	573
9	Ραχών	865	Καστανιάς	266	25	Πανδρόσου	262
10	Φούρνων	1.326	Κοκκαρίου	965	26	Πλατάνου	520
11	Φραντζάτου	513	Κονταίικων	303	27	Πυθαγορείου	1.406
12	Χρυσοστόμου	327	Κοντακαϊκίων	825	28	Πύργου	724
			Κοσμαδαίων	232	29	Σκουραϊκών	225
			Κουμαϊκών	447	30	Σπαθραίων	596
			Κουμαραδαίων	178	31	Σταυρινήδων	136
					32	Υδρούσεως	410
					33	Χώρας	1.118
						Σύνολο Επαρχίας	31.634
						Σύνολο Νομού Σάμου	40.519

ΜΔ'. ΝΟΜΟΣ ΣΕΡΡΩΝ

1. Επαρχία Βισαλτίας			2. Επαρχία Σερρών				
	Δήμοι :		Δήμοι :				
1	Νιγρίτης	6.531	Ηρακλείας	4.188	9	Βαμβακούσεως	416
	Κοινότητες :		Σερρών	46.317	10	Δασοχωρίου	1.402
1	Αγίας Παρασκευής	748	Κοινότητες :		11	Ελαϊώνος	366
2	Αγίου Δημητρίου	458	Αγίας Ελένης	671	12	Εμμανουήλ Παππά	1.130
3	Αηδοχωρίου	504	Αγίου Πνεύματος	1.474	13	Επταμύλων	314
4	Αμπέλων	623	Αδελφικού	581	14	Ζευγολατειού	395
5	Ανθής	669	Αναγεννήσεως	944	15	Καλών Δένδρων	1.431
6	Αχινού	900	Ανω Βροντούς	347	16	Καρπερής	1.405
7	Βέργης	1.155	Ανω Καμήλας	720	17	Κάτω Καμήλας	1.562
8	Δάφνης	623	Βαλτοποτίου	1.150	18	Κουβουκλίων	309
9	Δημητριτσίου	1.218	Βαμβακιάς	905	19	Κουμαριάς	582
10	Ευκαρπίας	944			20	Κωνσταντινάτου	451
11	Ζερβοχωρίου	173			21	Λευκόνος	1.568
12	Θερμίων	516			22	Λιθοτόπου	545
13	Ιβήρων	952			23	Μελενικατίου	654
14	Καλοκάστρου	464			24	Μεσοκώμης	217
15	Καστανοχωρίου	197			25	Μετάλλων	203
16	Λευκοτόπου	360			26	Μητρουσίου	2.284
17	Λιβαδοχωρίου	614			27	Μονόβρουσης	523
18	Λυγαριάς	393			28	Μονοκλησιάς	475
19	Μαυροθαλάσσης	1.925			29	Νέας Τυρολόγης	683
20	Νέων Κερδυλίων	743			30	Νέου Σκοπού	2.620
					31	Νέου Σουλίου	1.903
					32	Νεοχωρίου	1.289
					33	Ορεινής	907
					34	Παλιοκάστρου	612
					35	Παραλμνίου	808

Αριθμός	Δήμοι και Κοινότητες	Πληθυσμός	Αύξον Αριθμός	Δήμοι και Κοινότητες	Πληθυσμός	Αύξον Αριθμός	Δήμοι και Κοινότητες	Πληθυσμός
6	Πενταπόλεως	1.845	12	Κακρωτίου	683	8	Γαζώρου	1.918
7	Πεπονιάς	661	13	Κακρωτίου	290	9	Δαφνουδίου	727
8	Προβατά	1.510	14	Κατακωνύσσης	810	10	Δήμητρας	587
9	Σκοπούσσης	1.534	15	Κάτω Πορτίων	834	11	Δομίου	273
0	Σκουτάρας	2.337	16	Κερκίτης	1.882	12	Δραβήτικου	1.759
1	Στρυμονικού	1.361	17	Κομήστρας	2.098	13	Ελισκόμης	868
2	Τριβιάς	352	18	Λαβυριάς	1.039	14	Εύολου	958
3	Χειμάρρου	672	19	Λιανοχωρίου	726	15	Κορμίστης	1.031
4	Χιονοχωρίου	593	20	Μακρινίτης	224	16	Κρηνίδας	1.024
5	Χριστού	462	21	Μαυδρακίου	439	17	Λευκοθέας	476
6	Χρυσού	1.923	22	Μεγαλοχωρίου	1.011	18	Μαυδελίου	178
7	Χρυσοχωράφων	1.533	23	Νέου Πετριτσίου	2.773	19	Μαυρολόφου	570
8	Ψυχικού	1.105	24	Νεοχωρίου	499	20	Μεσολακκιάς	478
	Σύνολο Επαρχίας	93.182	25	Πατανακίου	833	21	Μεσορράχης	436
	3. Επαρχία Σιντικής			Ποντισμένου	1.855	22	Μικρού Σουλίου	629
	Δήμοι :			Προμαχώνος	210	23	Μυρκίου	267
	Σιδηροκάστρου	6.706	31	Ροδοπόλεως	1.190	24	Μυρρίνης	283
	Κοινότητες :			Στρυμονοχωρίου	441	25	Νέας Ζίχνης	2.726
	Αγιάστρου	356		Χερσοπού	1.265	26	Νέας Μπάφρας	345
	Ακριτοχωρίου	507		Σύνολο Επαρχίας	37.609	27	Νέας Πέτρας	448
	Αμμουδιάς	1.262				28	Παλαιοκόμης	1.543
	Αντολής	530		4. Επαρχία Φυλλίδος		29	Πεθελινού	627
	Άνω Πορτίων	1.402	1	Κοινότητες :		30	Πρώτης	1.771
	Αγλαδοχωρίου	1.146	2	Αγιάστρας	539	31	Ροδολίβου	2.954
	Βαλτερού	1.515	3	Αγίου Χριστοφόρου	358	32	Σκοπιάς	112
	Βαμβακοφύτου	1.296	4	Αγοχωρίου	486	33	Σταθμού Αγγίστης	319
	Βυρωνείας	1.546	5	Αγριανής	534	34	Συμβολής	404
	Γεφυροδίου	794	6	Αλιστράτης	2.681	35	Σφελινού	464
	Γονίου	725	7	Αμφιπόλεως	280	36	Τούμπας	789
				Αναστασίας	326		Σύνολο Επαρχίας	30.468
							Σύνολο Νομού Σερρών	196.247

ΜΕΓ. ΝΟΜΟΣ ΤΡΙΚΑΛΩΝ

1. Επαρχία Καλαμπάκας	38	Παναγίας	750	20	Πορτογυρίου	703	
Δήμοι :	39	Περιστέρας	265	21	Γριζίνου	1.453	
Καλαμπάκας	6.159	40	Πεύκης	269	22	Λευδροχωρίου	885
Κοινότητες :	41	Πολυθέας	88	23	Δέσης	91	
Αγιοφύλλου	720	42	Σαρακήνας	479	24	Διαλεκτού	873
Αγναντιάς	794	43	Σκαπερίου	283	25	Διατέλλου	322
Αηδόνος	233	44	Σπαθιάδων	441	26	Διποτάμου	544
Αμυράντου	658	45	Στεφανίου	54	27	Δροσερού	547
Αμπελοχωρίου	213	46	Τρυγόνος	254	28	Δροσχοχωρίου	14
Ανθούσης	34	47	Φλαμπουρσίου	313	29	Ελάτης	693
Ασπροκκλησιές	1.029	48	Φωτεινού (Τσιουκιάς)	629	30	Ελευθεροχωρίου	563
Αύρας	898	49	Χελικίου	36	31	Ελληνοκάστρου	392
Αγλαδέας	642	50	Χρυσομηλέας	723	32	Ζάκρου	1.825
Βασιλικής	1.472		Σύνολο Επαρχίας	29.203	33	Ζηλευτής	634
Βλαγιάβας	298		2. Επαρχία Τρικάλων		34	Καλογήρων	266
Γάβρου	590		Δήμοι :		35	Κάτω Ελάτης (Ασπροβάλτου)	501
Γερακίου	299	1	Πύλης	1.864	36	Κεραμιδίου	448
Γλυκομηλέας	291	2	Τρικαλιών	45.160	37	Κεφαλοβρύσου	905
Διάβας	740	3	Φαρακδόνος	2.117	38	Κλοκοτού	821
Θεοπέτρας	663		Κοινότητες :		39	Κορυφής	125
Κακοπλευρίου	664		Αγίας Κυριακής	338	40	Κορωνίου	518
Καλλιθέας (Καλυβίων)	142		Αγίας Παρασκευής	235	41	Κουμαριάς	49
Καλλιρρόης	146	1	Αγίου Βησσαρίωνος	804	42	Κρήνης	1.052
Καλογριανής	231	2	Αγίου Νικολάου (Ψυχής)	35	43	Κρηνίστης	428
Καλομοίρας	490	3	Αγίου Προκοπίου	130	44	Λιβαδοχωρίου	46
Καστανιάς	532	4	Αγρελιάς	574	45	Λιοπράσου	218
Καστρακίου	1.292	5	Αθιμανίας	123	46	Λόγγου	379
Καταρύτου	190	6	Αρδανίου	538	47	Λυγαριάς	553
Κλενού	752	7	Αρματολικού	172	48	Μεγάλου Κεφαλοβρύσου	725
Κονισκού	437	8	Αγλαδοχωρίου	183	49	Μεγαλοχωρίου	1.731
Κυροδελίου	278	9	Βαθύρσουμπος	88	50	Μεγάλων Καλυβίων	2.286
Κρανιάς	158	10	Βελικάνου	50	51	Μεγάλης	1.313
Κρύας Βρύσης	484	11	Βαλτινού	731	52	Μεσοχώρας	264
Λογγιάς	257	12	Βροντερού	151	53	Μοσχοφύτου	120
Μαλακασίου	376	13	Γαλακίου	390	54	Μουριάς	726
Ματονερίου	113	14	Γενεσίου	437	55	Μυροφύλλου	516
Μαυραίου	679	15	Γεωργακάδων	475	56	Νέας Πεύκης	101
Μεγάλης Κερασεάς	387	16	Γλίνου	561	57	Νεράιδας	193
Οξυνείας	690	17	Γόμφου	1.207	58	Νεραϊδοχωρίου (Χατζηπετρίου)	279
Ορθοβουνίου	317	18			59	Νομής	494
Παλινοχωρίου	271	19			60	Ευλοταροίκου	397
					61	Οιχαλίας (Νεοχωρίου)	3.221
					62	Παλαιοκαρυάς	279
					63	Παλαιομοναστήριου	1.216
					64	Παλαιοπέργου	1.036

Αριθμός	Δήμοι και Κοινότητες	Πληθυσμός	Αύξων Αριθμός	Δήμοι και Κοινότητες	Πληθυσμός	Αύξων Αριθμός	Δήμοι και Κοινότητες	Πληθυσμός
35	Παναγίτσας	416	76	Παλασίας	915	87	Τριχαρικών (Κριτσινίου)	1.164
36	Παρμιέρου	30	77	Πλατάνου	839	88	Φανερωμένης	578
37	Παραποτάμου	529	78	Πολυερτίου	212	89	Φήκης (Φύλης)	1.368
38	Πατουλιάς	528	79	Πρίνου	702	90	Φιλύρας (Λεπτιανών)	415
39	Παχτούριου	107	80	Προδρόμου	671	91	Φωτιάδας	170
40	Περτουλιού	101	81	Πύρρας	112	92	Χρυσουγής	151
41	Πετροπόρου	571	82	Ράξας	761			
42	Πετροχωρίου	162	83	Ριζώματος	1.339			
43	Πετρωτού	1.148	84	Ροποτού	745		Σύνολο Επαρχίας	105.004
44	Πηγής	1.325	85	Σερβωτών	630			
45	Πηγειάδος	484	86	Στουρναραϊκών	1.008		Σύνολο Νομού Τρικάλων	134.237

ΜΕΤ'. ΝΟΜΟΣ ΦΘΙΩΤΙΔΟΣ

1. Επαρχία Δομοκού

1	Δήμοι :	1.735	24	Λιβανάτων	2.494	44	Κομπωτιάδων	668
	Κοινότητες :		25	Μαλεσίνης	4.073	45	Κουμπριτσίου	98
1	Αγίου Γεωργίου	275	26	Μαρτίου	2.402	46	Κυριακωχωρίου	433
2	Αγίου Στεφάνου	289	27	Μεγαπλατάνου	484	47	Κωσταλέξη	504
3	Αγραπιδιάς	275	28	Μενδενίτσας	514	48	Λαδικούς	330
4	Αγλαδέας	120	29	Μοδίου	536	49	Λειανοκλαδίου	1.116
5	Βαρδαλής	461	30	Μώλου	2.113	50	Λευκάδος	497
6	Βελεσιωτών	476	31	Ξυλικών	211	51	Λιμογαρδίου	889
7	Βουζίου	247	32	Παναγίτσας	237	52	Λιτωσέλου	100
8	Γαβρακίων	319	33	Προσκυνά	134	53	Λογγιτσίου	74
9	Γερακλίου	161	34	Ρεγκινίου	855	54	Λουτρών Υπάτης	1.342
10	Εικάρας	1.003	35	Σκαρφείας	567	55	Λυγαριάς	581
11	Θαυμακού	347	36	Σφάκας	243	56	Λυχνού	186
12	Καρυών	414	37	Τιθορέας	1.121	57	Μακρακώμης	2.374
13	Κορομηλέας	254	38	Τιθρωνίου	137	58	Μάκρης	475
14	Λεύκας	396	39	Τραγιάνας	796	59	Μαρμάρων	402
15	Μακρολιβάδου	235		Σύνολο Επαρχίας	47.16	60	Μαυρίλου	303
16	Μακρουργάκης	567		3. Επαρχία Φθιώτιδος		61	Μεγάλης Βρύσης	524
17	Μαντασιάς	521	1	Δήμοι :	41.846	62	Μεγάλης Κήφης	192
18	Μελιταίας	352	2	Λαμιένου	4.742	63	Μεζιατών	905
19	Νέας Μακρίσης	296	3	Στυλίδος	1.124	64	Μερκιάδας	401
20	Νέου Μοναστηρίου	1.212		Υπάτης		65	Μεσαίας Κήφης	72
21	Νεοχωρίου	231	1	Κοινότητες :		66	Μεσοποταμίας	540
22	Ξυνιάδος	575	2	Αγίας Μαρίνης	280	67	Μεσοχωρίου	200
23	Ομβριακής	1.360	3	Αγίου Γεωργίου	936	68	Μεσοχωρίου Υπάτης	146
24	Παλαμά	368	4	Αγίου Σώστου (Διλόφου)	449	69	Μοσχοκαρυάς	344
25	Παναγίας	260	5	Αλεποσπίτων	332	70	Μοσχοχωρίου	981
26	Περιβολίου	666	6	Αμουρίου	305	71	Μπράλου	314
27	Πετρωτού	731	7	Ανατολής	92	72	Μύλων	624
28	Πολυδενδρίου	159	8	Ανθής	1.469	73	Νέου Κρικέλλου	545
29	Πουρναρίου	581	9	Ανύδρου	241	74	Νεοχωρίου Τυμφορηστού	115
30	Σοφιάδας	557	10	Αργυρίων	210	75	Νεοχωρίου Υπάτης	138
31	Φυλαδάωνος	523	11	Αργυροχωρίου	290	76	Νεράιδας	192
	Σύνολο Επαρχίας	15.966	12	Αρχανίου	477	77	Νικολιτσίου	106
			13	Ασβεστίου	120	78	Οίτης	297
			14	Αυλακίου	625	79	Παλαιάς Γιαννιτσούς	233
			15	Αχινού	754	80	Παλαιοβράχας	477
			16	Αγλαδίου	305	81	Παλαιοκάστρου	219
			17	Βαθυκόλου	194	82	Παλαιοκερασσίας	520
			18	Βαρδάτων	300	83	Παλαιοχωρίου Δωριέων	618
			19	Βασιλικών	171	84	Παλαιοχωρίου Τυμφορηστού	186
			20	Βίτολης	363	85	Παύλιανης	455
			21	Γαρδικίου	499	86	Πελασγίας	1.805
			22	Γιαννιτσούς	523	87	Περιβλέπτου	45
			23	Γλύφας	567	88	Περιβολίου	125
			24	Γραμμένης	473	89	Περυστηρίου	170
			25	Δαμάστας	485	90	Πιτσιού	121
			26	Δελφίνου	119	91	Πιτσιωτών	118
			27	Δίβρης	293	92	Πλατάνου	133
			28	Δικαστρου	208	93	Πλατυστόμου	435
			29	Δύο Βουνών	172	94	Πουγκακίων	414
			30	Ελευθεροχωρίου	100	95	Πτελέας	268
			31	Ζηλευτού	386	96	Πύργου	312
			32	Ηρακλείας	472	97	Ραχών	1.093
			33	Θερμοπυλίων	401	98	Ροβολιαρίου	299
			34	Καλαμακίου	249	99	Ροδίτσας	1.742
			35	Καλλιθέας Σπερχειάδος	347	100	Ροδωνιάς	545
			36	Καμπιών	214	101	Σπαρτιάς	716
			37	Καναλιών	254	102	Σπερχειάδος	2.607
			38	Καραβομούλου	634	103	Σταυρού	1.151
			39	Καστανιάς	251	104	Στιφασσάκας	454
			40	Καστρίου	606	105	Συκά Υπάτης	254
			41	Κλωνίου	268	106	Τριλόφου	182
			42	Κολοκυθιάς	169	107	Τσούκκας	628
			43	Κόμματος	564	108	Τυμφορηστού	504
						109	Φραντζή	603
							Φτέρης	565
							Σύνολο Επαρχίας	98.862
							Σύνολο Νομού Φθιώτιδος	161.995

Αύξων Αριθμός	Δήμοι και Κοινότητες	Πληθυσμός	Αύξων Αριθμός	Δήμοι και Κοινότητες	Πληθυσμός	Αύξων Αριθμός	Δήμοι και Κοινότητες	Πληθυσμός
---------------	----------------------	-----------	---------------	----------------------	-----------	---------------	----------------------	-----------

ΜΖ'. ΝΟΜΟΣ ΦΛΩΡΙΝΗΣ

1. Επαρχία Φλωρίνης

	Δήμοι :		26	Βρονταρού	172	61	Παλαίστρας	381
			27	Δροσοπηγής	364	62	Παπακωνσταντή	923
			28	Εθνικού	85	63	Παροραίου	78
			29	Ιτέας	713	64	Πεδινού	462
			30	Καλλιθέας	170	65	Περάσματος	534
1	Αμυνταίου	3.404	31	Καρυνών	88	66	Πετρών	523
2	Φλωρίνης	12.573	32	Κάτω Καλλινίκης	125	67	Πισοδερτιού	33
	Κοινότητες :		33	Κάτω Κλεινών	523	68	Πελαργού	370
			34	Κέλλης	877	69	Πλατέρης	67
			35	Κλαδορράχης	107	70	Πολυπλατάνου	428
1	Αγίας Περσεκουής	231	36	Κλειδιού	195	71	Πολυποστήμιου	573
2	Αγίου Αχάλλειου	168	37	Κοκκιτής	315	72	Πρακίνου	21
3	Αγίου Βαρθολομαίου	249	38	Καρυτής	112	73	Πρώτης	137
4	Αγίου Γερμανού	237	39	Κρατσοῦ	197	74	Ροδόνας	172
5	Αγίου Παντελεήμονος	1.068	40	Κρυσταλλοπηγής	265	75	Σιταριάς	733
6	Αγραπιδεών	180	41	Κώτα	59	76	Σιλιθόρου	623
7	Αετού	860	42	Λαμιού	278	77	Σκουπιάς	612
8	Ακρίτα	190	43	Λακκιάς	887	78	Σκοπού	154
9	Αλώνων	254	44	Λεπτοκαρυών	162	79	Τριανταφυλλιάς	81
10	Αμμοχωρίου	1.362	45	Λευκίονος	127	80	Τριβουνίου	180
11	Αναργύρων	406	46	Λεχόβου	1.194	81	Τριποτάμου	371
12	Ανταρτικού	196	47	Λιμνοχωρίου	395	82	Τροπαίουχου	382
13	Αντιγονείας	437	48	Λόφων	458	83	Υδρούσσης	456
14	Άνω Καλλινίκης	333	49	Μανιακίου	507	84	Φανού	139
15	Άνω Κλεινών	236	50	Μαρίνης	230	85	Φαρμαγγίου	119
16	Άνω Υδρούσσης	333	51	Μελίτης	1.511	86	Φιλώτα	1.618
17	Αρμενοχωρίου	1.064	52	Μεσοκάμπου	211	87	Φλαμπούρου	556
18	Ασπρογείων	318	53	Μεσσησιού	276	88	Ψαράδων	167
19	Ατραπού	160	54	Μεσοχωρίου	571			
20	Αγλάδας	504	55	Μικρολίμνης	71			
21	Βαλτωνέρων	358	56	Νέου Κωνιάσου	348			
22	Βαρκίου	811	57	Νεοχωρακίου	634			
23	Βατοχωρίου	54	58	Νίκης	508			
24	Βεγύρων	469	59	Νυμφαίου	158			
25	Βεζής	806	60	Είνου Νερού	1.393			
							Σύνολο Επαρχίας	52.430
							Σύνολο Νομού Φλωρίνης	52.430

ΜΗ'. ΝΟΜΟΣ ΦΩΚΙΔΟΣ

1. Επαρχία Δωρίδος

	Κοινότητες :		34	Μαναγούλης	683	3	Αγίου Κωνσταντίνου	89
			35	Μαραθιά	382	4	Αθανασίου Διάκου	135
			36	Μηλέας	151	5	Αποστόλια	244
			37	Μοναστηρακίου	509	6	Βαργιάνης	49
1	Αβόρου	143	38	Παλαιοδαρίου	240	7	Βουνηώρας	651
2	Αγίων Πάντων	275	39	Πανόρξου	189	8	Γαλαξιδίου	1.264
3	Αλεποχωρίου	126	40	Πενταγίων	182	9	Γραβιάς	918
4	Αμυδαλιές	692	41	Πενταπόλεως	575	10	Δεσφίνης	1.963
5	Αροτινας	326	42	Περιβολίου	69	11	Δροσοχωρίου	199
6	Βραχίας	120	43	Περιθωτίσσης	51	12	Ελικιώνος	681
7	Γλυφάδας (Δαφνοχωρίου)	391	44	Ποτιδανίας	356	13	Επταλόφου	388
8	Δάρνου	141	45	Πύργου	28	14	Ιτέας	4.438
9	Διακοπίου	282	46	Σεργούλας	330	15	Καλοσκοπής	239
10	Διχωρίου	109	47	Στίλιας	149	16	Καστελλίων	770
11	Δροσάτου	184	48	Συκίας	178	17	Καστριωτίσσης	161
12	Δωρικού	98	49	Σωταίνης	55	18	Κίρρας	1.043
13	Ελαίας	325	50	Τειγίου	258	19	Λιλαίας	496
14	Ερατεινής	529	51	Τολοφώνος	637	20	Μαριολάτας	479
15	Ευπαλίου	882	52	Τριζονίων	249	21	Μαυρολιβαρίου	215
16	Ζοριάνου	169	53	Τριεάρφου	315	22	Μουσουνίτης (Κάτω Μουσουνίτης)	110
17	Καλλιθέας	391	54	Τριστένου	72	23	Οινοχωρίου	112
18	Καλλίου	104	55	Υψηλού Χωρίου	73	23	Πανουργιά	158
19	Κάμπου	229	56	Φιλοθέης	292	24	Πεντεορίων	338
20	Καρουτών	111				25	Πολυδρόσου	1.375
21	Καστρακίου	455		Σύνολο Επαρχίας	15.138	26	Προσηλίου	237
22	Κερκασών	85				27	Πυράς	80
23	Κλήματος Ευπαλίου	333		2. Επαρχία Παρνασσίδος		28	Σερνικακίου	465
24	Κοκκίνου	111		Δήμοι :		29	Σκληθέρου	92
25	Κονιάκου	144				30	Στρέμης	151
26	Κουπακίου	93		Αμφίσσης	7.156	31	Τριταίας	124
27	Κριαττίου	42	1	Δελφών	2.426	32	Χρυσού	1.076
28	Κροκυλείου	225	2			33		
29	Λευκαδιτίου	192		Κοινότητες :				
30	Λιδορικού	790					Σύνολο Επαρχίας	29.084
31	Μακρινής	155		Αγίας Ευθυμίας	670			
32	Μαλαμάτων	520	1	Αγίου Γεωργίου	92			
33	Μαλανδρινού	343	2				Σύνολο Νομού Φωκίδος	44.222

Αριθμ. Αριθμ.	Δήμοι και Κοινότητες	Πληθυσμός	Αριθμ. Αριθμ.	Δήμοι και Κοινότητες	Πληθυσμός	Αριθμ. Αριθμ.	Δήμοι και Κοινότητες	Πληθυσμός
---------------	----------------------	-----------	---------------	----------------------	-----------	---------------	----------------------	-----------

ΜΘ'. ΝΟΜΟΣ ΧΑΛΚΙΔΙΚΗΣ

1. Επαρχία Αρναίας			Κοινότητες :			2. Επαρχία Χαλκιδικής		
Δήμοι :			1	Αγίας Παρρασκευής	30	Νέας Τενέδου	406	
1	Αρναίας	2.244	2	Αγίου Μάμαντος	31	Νέας Τρυφίνας	2.316	
2	Ιερισσού	2.641	3	Αγίου Νικολάου	32	Νέας Φωκίας	1.252	
Κοινότητες :			4	Αγίου Παντελεήμονος	33	Νέου Μυρακιά	2.207	
1	Αμολιανής	502	5	Αγίου Παύλου	34	Νέων Πλαγίων	844	
2	Βαρβάρας	752	6	Αγίου Προδρόμου	35	Νέων Σιγιάτων	1.069	
3	Γοματίου	552	7	Αφύτου	36	Νικήτα	1.871	
4	Μαραθούσσης	534	8	Βάβδου	37	Ολύμβου	878	
5	Μεγάλης Παναγίας	2.397	9	Βρασάμων	38	Ορμυλίας	3.174	
6	Νεοχωρίου	870	10	Γαλαρινού	39	Παλιουκάστρου	272	
7	Νέων Ρόδων	994	11	Γαλατίστης	40	Παλαιοχώρας	823	
8	Ολυμπιάδος	539	12	Γεροπλατάνου	41	Παλιουρίου	663	
9	Ουρανούπολεως	647	13	Διονυσίου	42	Πετραλώνων	438	
10	Παλιουχωρίου	1.524	14	Δουμηπίων	43	Πευκοχωρίου (Καψοχώρας)	640	
11	Πυργαδικίων	296	15	Ελαιοχωριών	44	Πολυχρόνου	530	
12	Σταγίρων	479	16	Ζωγράφου	45	Πορταριάς	1.139	
13	Στανού	767	17	Καλιάνδρας	46	Ριζών	524	
14	Στρατονίκης	807	18	Καλλιθέας	47	Σανών	457	
15	Στρατωνίου	1.294	19	Κασσανδρηνού	48	Σάρτης	777	
Σύνολο Επαρχίας			20	Κρήμνης	49	Σημάντρου	1.651	
			21	Κρήνης	50	Συζέας	2.357	
			22	Κρουσηγής	51	Ταξιάρχου	1.108	
			23	Λακκόματος	52	Φλογητών	855	
			24	Μεταγαγισίου	53	Φούρκας	643	
			25	Μεταμορφώσεως	54	Χανιώτη	379	
			26	Νέας Γωνιάς		Σύνολο Επαρχίας	61.197	
			27	Νέας Καλλικρατείας		Σύνολο Νομ. Χαλκιδικής	79.036	
			28	Νέας Ποτειδιάς				
			29	Νέας Σκιδιώνης				

Ν'. ΝΟΜΟΣ ΧΑΝΙΩΝ

1. Επαρχία Απωκωρώνου			2. Επαρχία Κισσάμου			3. Επαρχία Κυδωνίας		
Κοινότητες :			Δήμοι :			Δήμοι :		
1	Αλικάμπου	263	1	Κισσάμου (Καστελλίου)	2.791	1	Χανίων	47.451
2	Αρμένων	458	Κοινότητες :			Κοινότητες :		
3	Ασή Γωνιάς (΄Ασιγωνιάς)	508	1	Αμυγδαλοκεφαλή	198	1	Αγίας	394
4	Βάμου	633	2	Ανώσκελης	171	2	Αγίας Μαρίνης	738
5	Βαφέ	261	3	Αφράτων	130	3	Αλικιανού	740
6	Βρυσών	636	4	Βάθης	301	4	Αρανίου	1.333
7	Γαβαλοχωρίου	465	5	Βασιλοπούλου	147	5	Βαμβακοπούλου	871
8	Γεωργιουπόλεως	616	6	Βλάτους	249	6	Βαρύπετρου	726
9	Εμπροσπέρου	416	7	Βουβών	353	7	Βατολάκου	798
10	Κάϊνας	170	8	Βουκολιών	1.168	8	Βλαχεροντίσης	158
11	Καλαμίου	230	9	Βουλγάρω	584	9	Βρυσών	479
12	Καλαμιτσίου Αλεξάνδρου	160	10	Γλώσσης	250	10	Γαλατί	1.098
13	Καλαμιτσίου Αμυγδαλή	342	11	Γραμβουσή	874	11	Γερανίου	668
14	Καλυβών	1.069	12	Δελιανών	195	12	Διφράττου	1.347
15	Καρών	100	13	Δρακόντας	188	13	Δρακόντας	220
16	Καστέλλου	178	14	Δραπανιά	515			
17	Κεφαλά	380	15	Έλους	410			
18	Κοκκίνου Χωρίου	235	16	Επισκοπής	331			
19	Κουρνά	650	17	Ζυμπραγού	194			
20	Μάζης	358	18	Κακοπέτρου	183			
21	Μαχαιριών	127	19	Καλαθενών	304			
22	Μελιδονίου	169	20	Καλλεργιανών	271			
23	Νέου Χωρίου	530	21	Καλουδιανών	312			
24	Νίπου	207	22	Καλυδωνίας	307			
25	Επρωστερνίου	185	23	Καμισιανών (Ελαιώνος)	389			
26	Παιδοχωρίου	288	24	Κάμπου	284			
27	Πεμονίων	228	25	Καρών	233			
28	Πλάκας	260	26	Κεφαλή	194			
29	Ραμνής	249	27	Κολυμβαρίου	739			
30	Σελλίων	165	28	Κουκουναράς	242			
31	Στύλου	523	29	Λουσκαίων	545			
32	Τζιτζιφέ	217	30	Μαλαθύρου	205			
33	Φρέ	472	31	Νοχιών	264			
34	Φυλακής	224	32	Παλαιών Ρουμάτων	634			
Σύνολο Επαρχίας			33	Πανεθήμου	197			
			34	Περβολακίων	152			

Αύξων Αριθμός	Δήμοι και Κοινότητες	Πληθυσμός	Αύξων Αριθμός	Δήμοι και Κοινότητες	Πληθυσμός	Αύξων Αριθμός	Δήμοι και Κοινότητες	Πληθυσμός	
14	Ζουνακίου	280	42	Σέμπρονα	145	11	Σαρχακίνας	250	
15	Θερίσου	155	43	Σιφιλίου	277	12	Σκάφης	233	
16	Κάμπων	271	44	Σκινέ	684	13	Σκλαβοπούλας	407	
17	Καρών	286	45	Σούδας	5.014	14	Σούγιας	369	
18	Κοντομαρίου	484	46	Σταλού	319	15	Στροβιλών	225	
19	Κοντοπούλων	355	47	Στερνών	1.114	16	Τεμενίων	150	
20	Κοινοβυτιδιανών	1.043	48	Τσικαλαριών	562		Σύνολο Επαρχίας	7.313	
21	Κουφού	169	49	Φουρνέ	591				
22	Κυπαρίσσου	194	50	Χωρδακίου	384				
23	Λάκκων	532	51	Ψαθογιάννου	261				
24	Μολάξης	145		Σύνολο Επαρχίας	84.149		5. Επαρχία Σφακίων		
25	Μάλεμε	528					Κοινότητες :		
26	Μανολιπούλου	364					1	Αγίας Ρουμέλης	100
27	Μεσολών	589		4. Επαρχία Σελίνου			2	Αγίου Ιωάννου	53
28	Μοδίου	213		Κοινότητες :			3	Ανοπέλεως	438
29	Μουζουρά	200					4	Ασκούφου	527
30	Μουρνιών	4.247					5	Ασφένδου	296
31	Νέου Χωρίου	343					6	Γιμπρού	148
32	Νεριανών	138	1	Βοθιανών	223		7	Πατσιανού	290
33	Νεροκούρου	2.526	2	Βουρά	595		8	Σικλωτής	215
34	Ντρε	249	3	Γαύδου	79		9	Χώρας Σφακίων	417
35	Ξαμουδοχωρίου	190	4	Επαναχωρίου	400			Σύνολο Επαρχίας	2.484
36	Ορθονίου	230	5	Κακοδικίου	445				
37	Παππαδιανών	554	6	Καμπανού	279				
38	Περιβολίου	1.867	7	Καντάνου	928				
39	Πλατανιά	630	8	Παλαισχωράς	1.831				
40	Πλατυβόλας	157	9	Πλεμενικιών	423				
41	Πρασέ	338	10	Ροδοβανίου	476			Σύνολο Νομού Χανίων	125.856

ΝΑ' ΝΟΜΟΣ ΧΙΟΥ

1. Επαρχία Χίου			Να' Νομός Χίου			2. Επαρχία Χίου		
	Δήμοι :		14	Δαφνώνος	359	38	Νεητών	1.006
			15	Διευγών	43	39	Νεσχωρίου	605
			16	Ελάτας	335	40	Ολύμπων	385
			17	Έξω Διδύμας	90	41	Παγίδος	112
1	Βροντάδου	3.979	18	Ζυφιά	194	42	Παρμπαριάς	156
2	Καρδαμύλων	1.867	19	Θολοποταμίου	651	43	Πατρικών	138
3	Οινουσσών	705	20	Θυμιανών	1.693	44	Πιραμάς	71
4	Χίου	24.070	21	Καλλιμασιές	858	45	Πισπιλούντος	96
	Κοινότητες :		22	Καλλιμασιές	1.065	46	Πιτυούντος	269
			23	Καμπιών	120	47	Πυργίου	1.235
			24	Καρυών	644	48	Σιδηρούντος	79
1	Αγίου Γάλακτος	57	25	Καταράκτου	452	49	Σπαρτούντος	56
2	Αγίου Γεωργίου Συκούση	878	26	Κεράμου	34	50	Συκιάδας	584
3	Αμάδων	223	27	Κοινης	226	51	Τρυπών	54
4	Αναβάτου	15	28	Κουρουνίων	159	52	Φλατσίων	131
5	Αρμολίων	440	29	Λαγκιάδας	860	53	Φυτών	128
6	Αυγανύμων	21	30	Λεπτοπόδων	33	54	Χαλάνδρων	52
7	Βαβίλων	205	31	Λιθίου	437	55	Χαλιειού	588
8	Βασιλεωνοίκου	350	32	Μελανού	27	56	Ψαρών	460
9	Βερβεράτου	210	33	Μέσα Διδύμας	249			
10	Βέσσης	254	34	Μεστών	487			
11	Βικίου	210	35	Μυρμηγκίου	92		Σύνολο Επαρχίας	49.865
12	Βολισσού	521	36	Νέας Ποταμιάς (Ποταμιάς)	136		Σύνολο Νομού Χίου	49.865
13	Βουνού	309	37	Νεητούριών	102			

ΑΓΙΟΝ ΟΡΟΣ

Σύνολο Αγίου Όρους 1.472

Γενικό Σύνολο Ελλάδος 9.740.417

Π Ι Ν Α Κ Α Σ Ι

Κατά Περιφέρειες

(Πληθυσμός απογραφής 17ης Μαρτίου 1991)

α/α	Περιφέρεια	Έδρα	Νομοί	Πληθυσμός		Αριθμός ΟΤΑ	
				Απογραφή 1991	Δ*	Κ*	Συν.
	ΑΝΑΤ. ΜΑΚΕΔΟΝΙΑΣ ΚΑΙ ΘΡΑΚΗΣ	Κομοτηνή	Δράμας	96.554	6	60	66
			Έβρου	143.752	7	73	80
			Καβάλας	135.937	5	71	76
			Ξάνθης	91.063	2	35	37
			Ροδόπης	103.190	2	36	38
			570.496	22	275	297	
	ΚΕΝΤΡΙΚΗΣ ΜΑΚΕΔΟΝΙΑΣ	Θεσσαλονίκη	Ημαθίας	139.934	6	53	59
			Θεσσαλονίκης	946.864	25	100	125
			Κιλίκης	81.710	4	74	78
			Πέλλας	138.761	6	77	83
			Πιερίας	116.763	5	50	55
			Σερρών	192.828	6	141	147
			92.117	6	67	73	
			1.708.977	58	562	620	
III	ΔΥΤΙΚΗΣ ΜΑΚΕΔΟΝΙΑΣ	Κοζάνη	Γρεβενών	36.797	2	68	70
			Καστοριάς	52.685	6	53	59
			Κοζάνης	150.386	10	127	137
			Φλώρινας	53.147	2	88	90
			293.015	20	336	356	
	ΗΠΕΙΡΟΥ	Ιωάννινα	Άρτας	78.719	3	79	82
			Θεσπρωτίας	44.188	4	97	101
			Ιωαννίνων	158.193	5	305	310
			Πρέβεζας	58.628	4	66	70
			339.728	16	547	563	
	ΘΕΣΣΑΛΙΑΣ	Λάρισα	Καρδίτσας	126.854	4	139	143
			Λάρισας	270.612	7	153	160
			Μαγνησίας	198.434	9	70	79
			Τρικάλων	138.946	5	137	142
			734.846	25	499	524	
	ΙΟΝΙΩΝ ΝΗΣΩΝ	Κέρκυρα	Ζακύνθου	32.557	1	46	47
			Κέρκυρας	107.592	4	92	96
			Κεφαλληνία	32.474	4	73	77
			Λευκάδας	21.111	3	37	40
			193.734	12	248	260	
	ΔΥΤΙΚΗΣ ΕΛΛΑΔΑΣ	Πάτρα	Αιτωλίας	228.180	16	203	219
			Αχαΐας	300.078	6	232	238
			Ηλείας	179.429	10	207	217
			707.687	32	642	674	
	ΣΤΕΡΕΑΣ ΕΛΛΑΔΑΣ	Λαμία	Βοιωτίας	134.108	13	61	74
			Ευβοίας	208.408	12	153	165
			Ευρυτανίας	24.307	2	80	82
			Φθιώτιδας	171.274	12	170	182
			Φωκίδας	44.183	5	86	91
			582.280	44	550	594	
	ΑΤΤΙΚΗΣ ΠΕΛΟΠΟΝΝΗΣΟΥ	Αθήνα Τρίπολη	Αττικής	3.523.407	88	62	150
			Αργολίδας	97.636	8	61	69
			Αρκαδίας	105.309	9	235	254
			Κορινθίας	141.823	6	116	122
			Δακωνίας	95.696	9	140	149
			Μεσσηνίας	166.964	9	271	280
			607.428	41	823	864	
	ΒΟΡΕΙΟΥ ΑΙΓΑΙΟΥ	Μυτιλήνη	Λέσβου	105.082	10	90	100
			Σάμου	41.965	5	43	48
			Χίου	52.184	9	32	41
			199.231	24	165	189	
	ΝΟΤΙΟΥ ΑΙΓΑΙΟΥ	Ερμούπολη	Δωδεκανήσου	163.476	17	57	74
			Κυκλάδων	94.005	10	107	117
			257.481	27	164	191	
	ΚΡΗΤΗΣ	Ηράκλειο	Ηρακλείου	264.906	13	154	167
			Λασιθίου	71.279	5	82	87
			Ρεθύμνης	70.095	3	127	130
			Χανίων	133.774	7	152	159
			540.054	28	515	543	
ΣΥΝΟΛΟ ΧΩΡΑΣ				10.256.364	437	5.388	5.825

= Δήμοι

= Κοινότητες

Π Ι Ν Α Κ Α Σ Ι Ι
Κατά Νομούς και Επαρχίες
(Πληθυσμός απογραφής 17ης Μαρτίου 1991)

Αύξων αριθμός	Νομοί (Έδρα)	Επαρχίες Έδρα	Δήμοι	Κοινοότητες	Πληθυσμός	Αύξων αριθμός	Νομοί (Έδρα)	Επαρχίες Έδρα	Δήμοι	Κοινοότητες	Πληθυσμός		
1	Αιτωλίας και Ακαρνανίας (Μεσολόγγιον)	Βάλτου (Αμφιλοχία).....	1	30	28.938	14	Ζακύνθου (Ζάκυνθος)	Ζακύνθου (Ζάκυνθος)	1	46	32.557		
		Βονίτσης και Επιομέρου (Βόνιτσα)	3	36	41.432			Σύνολο	1	46	32.557		
		Μεσολογγίου (Μεσολόγγιον)	2	35	46.990	15	Ηλείας (Πύργος)	Ηλείας (Πύργος)	7	148	142.446		
		Ναυπακτίας (Ναύπακτος)	4	52	25.984			Ολυμπίας (Ανδρίτσαινα) ..	3	59	36.983		
		Τριχωνίδος (Αγρίνιον) ..	6	50	84.926			Σύνολο	10	207	179.429		
		Σύνολο	16	203	228.180								
2	Αργολίδος (Ναύπλιον)	Άργους (Άργος).....	1	37	45.342	16	Ημαθίας (Βέροια)	Ημαθίας (Βέροια).....	4	42	104.766		
		Ερμιονίδος (Κρανίδιον) ..	2	6	13.365			Ναούσης (Νάουσα).....	2	11	35.168		
		Ναυπλίας (Ναύπλιον) ..	5	18	38.929			Σύνολο	6	53	139.934		
		Σύνολο	8	61	97.636								
3	Αρκαδίας (Τρίπολις)	Γορτυνίας (Δημητσάνα) ..	2	77	21.287	17	Ηρακλείου (Ηράκλειον)	Βιάννου (Άνω Βιάννος) ..	-	11	5.350		
		Κυνουρίας (Λεωνίδιον) ..	3	41	25.632			Καινούργιου (Μοίραις) ..	2	26	21.938		
		Μαντινείας (Τρίπολις) ..	2	74	46.363			Μαλεβιζίου (Άγιος Μύρων)	1	29	22.410		
		Μεγαλοπόλεως (Μεγαλόπολις)	2	43	12.027			Μονοφατισίου (Πύργος) ..	1	35	27.880		
		Σύνολο	9	235	105.309			Πεδιάδος (Καστέλιον) ..	4	40	39.051		
4	Άρτης (Άρτα)	Άρτης (Άρτα)	3	79	78.719			Πυργιωπίσης (Βόροι) ..	1	10	11.166		
		Σύνολο	3	79	78.719			Τεμένους (Ηράκλειον) ..	4	3	137.111		
							Σύνολο	13	154	264.906			
5	Αττικής (Αθήναι)	Αιγίνης (Αίγινα).....	1	5	12.430	18	Θεσπρωτίας (Ηγουμενίτσα)	Θυάμιδος (Ηγουμενίτσα)	2	14	15.655		
		Αττικής (Αθήναι).....	68	29	2.907.179			Μαργαριτίου (Μαργαριτίον)	-	8	5.575		
		Κυθήρων (Κύθηρα).....	-	14	3.091			Σουλίου (Παραμυθία) ..	1	30	11.221		
		Μεγαρίδος (Μέγαρα).....	7	2	91.870			Φιλιατών (Φιλιάται) ..	1	45	11.737		
		Πειραιώς (Πειραιεύς) ..	8	-	458.468	19	Θεσσαλονίκης (Θεσσαλονίκη)	Σύνολο	4	97	44.188		
		Σαλαμίνος.....	1	3	34.236			Θεσσαλονίκης (Θεσ/κη) ..	23	47	883.846		
		Τροιζηνίας (Πόρος).....	2	9	11.710			Λαγκαδά (Λαγκαδάς) ..	2	53	63.018		
Υδρας (Υδρα).....	1	-	2.387	Σύνολο	25			100	946.864				
Σύνολο	88	62	3.523.407										
6	Αχαΐας (Πάτραι)	Αιγιαλείας (Αίγιον).....	2	51	51.249	20	Ιωαννίνων (Ιωάννινα)	Δωδώνης (Ιωάννινα).....	2	230	136.670		
		Καλαβρύτων (Καλάβρυτα)	2	68	17.771			Κονίτσης (Κόνιτσα).....	1	39	9.252		
		Πατρών (Πάτραι).....	2	113	231.058			Μετσόβου (Μέτσοβον) ..	1	5	5.829		
		Σύνολο	6	232	300.078			Παγωνίου (Δελβινάκιον)	1	31	6.442		
							Σύνολο	5	305	158.193			
7	Βοιωτίας (Λεβαδέαι)	Θηβών (Θήβαι)	7	30	72.533	21	Καβάλας (Καβάλα)	Θάσου (Θάσος).....	1	9	13.527		
		Λεβαδείας (Λεβαδέαι) ..	6	31	61.575			Καβάλας (Καβάλα).....	2	11	71.905		
		Σύνολο	13	61	134.108			Νέστου (Χρυσούπολις)	1	24	21.924		
8	Γρεβενών (Γρεβενά)	Γρεβενών (Γρεβενά)	2	68	36.797			Παγγαίου (Ελευθερούπολις)	1	27	28.581		
		Σύνολο	2	68	36.797			Σύνολο	5	71	135.937		
7	Δράμας (Δράμα)	Δράμας (Δράμα)	5	44	-	22	Καρδίτσας (Καρδίτσα)	Καρδίτσας (Καρδίτσα) ..	4	139	126.854		
		Νευροκοπίου (Κ. Νευροκοπίου).....	1	16	-			Σύνολο	4	139	126.854		
		Σύνολο	6	60	96.554								
0	Δωδεκανήσου (Ρόδος)	Καλύμνου (Κάλυμνος) ..	5	1	28.409	23	Καστορίας (Καστορία)	Καστορίας (Καστορία)	6	53	52.685		
		Καρπάθου (Κάρπαθος) ..	2	9	6.411			Σύνολο	6	53	52.685		
		Κω (Κω).....	2	7	27.308								
		Ρόδου (Ρόδος).....	8	40	101.348								
		Σύνολο	17	57	163.476								
4	Έβρου (Αλεξανδρούπολις)	Αλεξανδρουπόλεως (Αλεξανδρούπολις).....	2	10	52.556	24	Κερκύρας (Κέρκυρα)	Κερκύρας (Κέρκυρα).....	4	88	105.356		
		Διδυμοτείχου (Διδυμοτείχον)	1	29	32.994			Παζών (Γαΐον).....	-	4	2.236		
		Ορεστιάδος (Ορεστιάς)	1	25	40.049			Σύνολο	4	92	107.592		
		Σαμοθράκης (Σαμοθράκη)	1	-	3.083	25	Κεφαλληνίας (Αργοστόλιον)	Ιθάκης (Ιθάκη).....	1	7	3.082		
		Σουφλίου (Σουφλίον).....	2	9	15.070			Κρανείας (Αργοστόλιον) ..	1	28	17.134		
Σύνολο	7	73	143.752	Πάλης (Ληξούριον)	1			18	7.012				
							Σάμης (Σάμη).....	1	20	5.246			
							Σύνολο	4	73	32.474			
Ευβοίας (Χαλκίς)	Ιστιαίας (Ιστιαία).....	Καρυστίας (Κάρυστος) ..	4	65	50.436	26	Κιλκίς (Κιλκίς)	Κιλκίς (Κιλκίς).....	2	58	61.387		
		Χαλκίδος (Χαλκίς).....	6	64	134.845			Παιονίας (Γουμένισσα) ..	2	16	20.323		
		Σύνολο	12	153	208.408			Σύνολο	4	74	81.710		
Ευρυτανίας (Καρπενήσιον)	Ευρυτανίας (Καρπενήσιον)	2	80	24.307	27	Κοζάνης (Κοζάνη)	Βοΐου (Σιάτιστα).....	3	43	23.465			
	Σύνολο	2	80	24.307			Εορδαίας (Πτολεμαΐς) ..	1	29	47.269			
							Κοζάνης (Κοζάνη).....	6	55	79.652			
							Σύνολο	10	127	150.386			

Αύξων αριθμός	Νομοί (Έδρα)	Επαρχίες Έδρα	Δήμοι	Κοινο- τητες	Πληθ- σμός	Αύξων αριθμός	Νομοί (Έδρα)	Επαρχίες Έδρα	Δήμοι	Κοινο- τητες	Πληθ- σμός
28	Κορινθίας (Κόρινθος)	{ Κορινθίας (Κόρινθος) ... Σύνολο	6	116	141.823	39	Πιερίας (Κατερίνη)	{ Πιερίας (Κατερίνη) Σύνολο	5	50	116.76
			6	116	141.823				5	50	116.76
29	Κυκλάδων (Ερμούπολις)	{ Άνδρου (Άνδρος) Θήρας (Θήρα) Κέας (Ιουλις) Μήλου (Μήλος) Νάξου (Νάξος) Πάρου (Πάρος) Σύρου (Ερμούπολις) Τήνου (Τήνος) Σύνολο	1	23	8.781	40	Πρεβέζης (Πρέβεζα)	{ Νικοπόλεως και Πάργας (Πρέβεζα) Σύνολο	4	66	58.62
			1	18	12.333				4	66	58.62
			2	4	3.419				4	66	58.62
			2	4	8.173				4	66	58.62
			1	31	17.093				4	66	58.62
			1	7	10.410				4	66	58.62
3	8	26.049	41	Ρεθύμνης (Ρέθυμνον)	{ Αγ. Βασιλείου (Σπήλιον) Αμαρίου (Αμάριον) Μυλοποτάμου (Πέραμα) Ρεθύμνης (Ρέθυμνον) Σύνολο	1	26	8.96			
1	12	7.747	1	26	8.96						
3	8	26.049	1	26	8.96						
1	12	7.747	2	37	36.80						
10	107	94.005	3	127	70.09						
30	Λακωνίας (Σπάρτη)	{ Γυθείου (Γύθειον) Επιδάφρου Λιμηράς (Μολάοι) Λακεδαιμόνος (Σπάρτη) Οιτύλου (Αρεόπολις) Σύνολο	1	23	9.642	42	Ροδόπης (Κομοτηνή)	{ Κομοτηνής (Κομοτηνή) (Σαπών (Σάπαι) Σύνολο	1	27	81.25
			3	41	33.377				1	9	21.94
			2	69	47.768				2	36	103.19
			3	7	4.859				2	36	103.19
9	140	95.696	43	Σάμου (Σάμος)	{ Ικαρίας (Αγ. Κήρυκος) Σάμου (Σάμος) Σύνολο	2	11	8.92			
2	36	42.999	3	32	33.03						
2	54	151.223	5	43	41.96						
2	15	38.945	31	Λαρισίας (Λάρισα)	{ Βισαλτίας (Νιγρίτα) Σερρών (Σέρραι) Σιγντικής (Σιδηρόκαστρο) Φυλλίδος (Νέα Ζιχνη) Σύνολο	1	29	27.96			
1	27	22.583	2	48	101.49						
7	153	270.612	2	29	34.98						
2	13	21.025	1	35	28.38						
2	12	4.348	6	141	192.82						
2	23	23.258	45	Τρικάλων (Τρίκαλα)	{ Καλαμπάκας (Καλαμπάκα) Τρικάλων (Τρίκαλα) Σύνολο	2	45	28.46			
1	34	22.648	3	92	110.48						
5	82	71.279	5	137	138.94						
33	Λέσβου Μυτιλήνη	{ Δήμνου (Μύρινα) Μηθύμνης (Μηθύμνη) Μυτιλήνης (Μυτιλήνη) Πλωμαρίου (Πλωμαρίον) Σύνολο	1	32	17.931	46	Φθιώτιδος (Λαμία)	{ Δομοκού (Δομοκός) Λοκρίδος (Αταλάνη) Φθιώτιδος (Λαμία) Σύνολο	1	30	15.03
			4	18	23.338				6	32	51.12
			4	32	56.960				5	108	105.11
			1	8	6.853				12	170	171.27
			10	90	105.082				12	170	171.27
34	Λευκάδος (Λευκάς)	{ Λευκάδος (Λευκάς) Σύνολο	3	37	21.111	47	Φλώρινης (Φλώρινα)	{ Φλώρινης (Φλώρινα) Σύνολο	2	88	53.14
			3	37	21.111				2	88	53.14
			1	19	22.315				2	88	53.14
5	49	163.380	48	Φωκίδος (Άμφισσα)	{ Δωρίδος (Λιδωρικιον) Παρνασσίδος (Άμφισσα) Σύνολο	1	55	15.25			
3	2	12.739				4	31	28.92			
9	70	198.434				5	86	44.18			
35	Μαγνησίας (Βόλος)	{ Αλμυρού (Αλμυρός) Βόλου (Βόλος) Σκοπέλου (Σκόπελος) Σύνολο	1	19	22.315	49	Χαλκιδικής (Πολύγυρος)	{ Αρναίας (Αρναία) Χαλκιδικής (Πολύγυρος) Σύνολο	2	15	19.54
			5	49	163.380				4	52	72.57
			3	2	12.739				6	67	92.11
			9	70	198.434				6	67	92.11
36	Μεσσηνίας (Καλαμάτα)	{ Καλαμών (Καλαμάτα) Μεσσηνίας (Μεσσήνη) Πυλίας (Πύλος) Τριφυλλίας (Κυπαρισσία) Σύνολο	1	60	68.510	50	Χανίων (Χανιά)	{ Αποκορώνου (Βάμος) Κισσάμου (Καστέλλιον) Κυδωνίας (Χανιά) Σελίνου (Κάνδανος) Σφακίων (Χ. Σφακίων) Σύνολο	1	34	11.827
			3	78	31.375				1	51	19.394
			1	63	28.454				4	46	93.394
			4	70	38.625				2	12	6.997
9	271	166.964	2	9	2.162						
7	35	91.063	7	152	133.774						
7	Ξάνθης (Ξάνθη)	{ Ξάνθης (Ξάνθη) Σύνολο	2	35	91.063	51	Χίου (Χίος)	{ Χίου (Χίος) Σύνολο	9	32	52.184
			2	35	91.063				9	32	52.184
3	Πέλλης (Έδεσσα)	{ Αλωπίας (Αριδαία) Γιαννιτών (Γιαννιτσά) Έδεσσης (Έδεσσα) Σύνολο	1	30	28.979	-	Αυτοδιοικητο Τμήμα Αγίου (Όρους (Καρυαί)	{ Αγιον Όρος (Καρυαί) Σύνολο	-	-	1.536
			3	29	65.988				-	-	1.536
			2	18	43.794				-	-	1.536
			6	77	138.761				-	-	1.536
						ΓΕΝΙΚΟ ΣΥΝΟΛΟ			437	5.388	10.259.900

Π Ι Ν Α Κ Α Σ Ι Ι Ι

Δήμοι και Κοινότητες Νομού Αττικής κατά Νομαρχίες

(Πληθυσμός απογραφής 17ης Μαρτίου 1991)

N.Δ. 1147/1971 (Δημιουργία Διαμερισμάτων στο Νομό Αττικής).

N. 1599/1986 (Δημιουργία Νομαρχιών στο Νομό Αττικής).

N. 1832/1989 (Κατάργηση Νομαρχίας Αττικής - άρθρο 43).

N. 2240/1994 (Χωρική αρμοδιότητα των νομαρχιών του Ν. Αττικής - άρθρο 1)].

Δήμοι και Κοινότητες	Πληθυσμός	Αύξων αριθμός	Δήμοι και Κοινότητες	Πληθυσμός	Αύξων αριθμός	Δήμοι και Κοινότητες	Πληθυσμός
NOMOS ΑΤΤΙΚΗΣ							
Νομαρχία Αθηνών							
Δήμοι:							
α.σ Βαρβάρας	28.706	2.	Αίγινας	6.736	13.	Λαυρεωτικής	10.293
α.σ Παρασκευής	47.463	3.	Δραπετσώνας	13.094	14.	Μαραθώνος	12.979
α.σ Δημητρίου	57.574	4.	Κερατσίνι	71.982	15.	Μαρκοπούλου Μεσογαίας	10.499
α.σ Αναργύρων	30.739	5.	Κορυδαλλού	63.184	16.	Νέας Μάκρης	13.009
α.σ Γυναικών	772.072	6.	Λουτροπόλεως Μεθάνων	1.115	17.	Παιανίας	9.727
α.σ Άλεως	78.563	7.	Νικαίας	87.597	18.	Παλλήνης	10.908
α.σ Μου	32.024	8.	Πειραιώς	182.671	19.	Ραφήνας	8.611
α.σ Αρουσίου	64.092	9.	Περάματος	24.119	20.	Σπάτων Λούτσας	7.796
α.σ Βουρούπολης	31.530	10.	Πόρου	3.570		Σύνολο	244.597
α.σ Λησίων	16.571	11.	Σαλαμίνας	23.061		Κοινότητες:	
α.σ Κωνσταντίνου	58.523	12.	Σπετσών	3.603		1. Αγίου Κωνσταντίνου	577
α.σ Κατίου	57.230	13.	Υδρας	2.387		2. Αναβύσσου	4.108
α.σ Παύλου	63.306		Σύνολο	497.337		3. Ανθούσης	3.020
α.σ Πύλης	24.152		Κοινότητες:			4. Ανοίξεως	2.864
α.σ Πηνεικού	13.517	1.	Αγκιστριού	791		5. Αφιδνών	1.504
α.σ Γράφου	80.492	2.	Αιαντείου	4.451		6. Βαρνάβα	1.404
α.σ Ιούπολης	75.037	3.	Αμπελακίων	4.387		7. Γραμματικού	1.498
α.σ Κελλείου	42.905	4.	Αντικηθύρων	70		8. Διονύσου	2.538
α.σ Κου	78.326	5.	Άνω Φαναρίου	422		9. Δροσιάς	3.026
α.σ Κασαριανής	26.803	6.	Αρωναϊκών	83		10. Θρακομακεδόνων	3.135
α.σ Κλιθέας	114.233	7.	Βαθός	1.147		11. Καλάμου	3.187
α.σ Ματαρού	17.410	8.	Γαλατά	2.305		12. Καπανδριτίου	1.838
α.σ Φιτιάς	39.166	9.	Δρόπτης	1.394		13. Κουβαρά	1.369
α.σ Κορυθωσέως	5.965	10.	Καραβά	173		14. Κρουναρίου	1.261
α.σ Λιτσίων	13.469	11.	Καρατζά	423		15. Μαλακάσσης	1.168
α.σ Ταμόρφωσης	21.052	12.	Καρβουνάδων	233		16. Μαρκοπούλου Ωρωπού	2.208
α.σ Σχάτου	22.039	13.	Κοντολιανικών	139		17. Ροδοπόλεως	1.359
α.σ κ.σ Ερυθραίας	12.993	14.	Κουνουπιτσής	285		18. Νέων Παλατιών	3.078
α.σ κ.σ Ιωνίας	60.635	15.	Κυθήρων	543		19. Παλαιάς Φωκίας	2.051
α.σ κ.σ Σμύρνης	69.749	16.	Κυψέλης	1.595		20. Πικερμίου	1.293
α.σ κ.σ Φιλαδέλφειας	25.261	17.	Κυψέλης Μεθάνων	209		21. Πολυδενδρίου	910
α.σ κ.σ Χαλκηδόνος	9.953	18.	Λιβαδίου	303		22. Σαρωνίδος	1.572
α.σ κ.σ Ψυχικού	12.023	19.	Λογοθεπανικών	170		23. Σκάλας Ωρωπού	3.142
α.σ κ.σ Φαλήρου	61.371	20.	Μεγαλοχωρίου	447		24. Σταμάτας	1.605
α.σ κ.σ Αγίου	13.974	21.	Μεσαγρού	1.402		25. Ευκαμίνου	1.045
α.σ κ.σ Αιτωρείου	137.288	22.	Μητάτων	182		26. Ωρωπού	924
α.σ κ.σ Προύπολης	38.278	23.	Μυλοποτάμου	87		Σύνολο	51.684
α.σ κ.σ Πύλης	17.987	24.	Μυρτιδίων	118		Σύνολο Νομαρχίας	296.263
α.σ κ.σ Ρουφίου	15.456	25.	Πέροδικας	759		Νομαρχία Δυτικής Αττικής	
α.σ κ.σ Σιττού	11.671	26.	Ποταμού	634		Δήμοι:	
α.σ κ.σ Σοφής	8.396	27.	Σεληνίων	2.373		1. Άνω Λιτσίων	21.397
α.σ κ.σ Χαλκιδίου	47.437	28.	Τακτικούπολεως	730		2. Ασπροπόργου	15.715
α.σ κ.σ Ανδρίου	66.285	29.	Τροιζήνης	810		3. Βιλίων	3.412
α.σ κ.σ Αργού	33.691	30.	Φρατσίων	114		4. Ελευσίνος	22.793
α.σ κ.σ Ικίου	10.592	31.	Φυλίκιανικών	242		5. Ερυθρών	3.519
Σύνολο	2.565.999		Σύνολο	27.021		6. Ζεφυρίου	8.985
Κοινότητες:			Σύνολο Νομαρχίας	524.358		7. Μάνδρας	11.343
α.σ κ.σ Πεντέλης	4.081		Νομαρχία Ανατολικής Αττικής			8. Μεγαρέων	25.061
α.σ κ.σ Τέλης	3.197		Δήμοι:			9. Νέας Περάμου	6.869
Σύνολο	11.610		1. Αγίου Στεφάνου	5.333		10. Φυλής	2.925
Σύνολο Νομαρχίας	2.577.709		2. Αρτέμιδος	9.485		Σύνολο	122.019
Νομαρχία Πειραιώς			3. Αυλώνος	6.441		Κοινότητες:	
Δήμοι:			4. Αχαρνών	61.352		1. Μαγούλας	2.663
α.σ κ.σ Ιωάννου Ρέντη	14.218		5. Βάρης	8.488		2. Οινόης	495
			6. Βούλας	17.998		Σύνολο	3.158
			7. Βουλιαγμένης	3.450		Σύνολο Νομαρχίας	125.177
			8. Γέρακα	8.512		Σύνολο Νομού Αττικής	3.523.407
			9. Γλυκών Νερών	5.813			
			10. Καλυβίων Θορικού	7.357			
			11. Κερατέας	9.715			
			12. Κρωπίας	16.813			

Π Ι Ν Α Κ Α Σ Ι V
Κατά Δήμους και Κοινότητες
(Πληθυσμός απογραφής 17ης Μαρτίου 1991)

Δήμοι και Κοινότητες	Πληθυσμός	Αύξων αριθμός	Δήμοι και Κοινότητες	Πληθυσμός	Αύξων αριθμός	Δήμοι και Κοινότητες	Πληθυσμός
ΝΟΜΟΣ ΑΙΤΩΛΙΑΣ & ΑΚΑΡΝΑΝΙΑΣ							
1. Επαρχία Βάλτου							
Δήμοι:							
μυφιλochίας	5.116		24 Παλαιμπέλων	1.062	4 Αναψύτου		156
Κοινότητες:			25 Παναγούλας	303	5 Άνω Χώρας		489
αργιδίου	503		26 Παπαδάτου	1.059	6 Αραχόβης		280
λευράδας	301		27 Πενταλόφου	1.233	7 Ασπριάς		194
μοργιανών	648		28 Περαιτιάς	343	8 Αφροξυλιάς		307
μπελακίου	1.096		29 Πλαγιάς	950	9 Αχλαδοκάστρου		142
νοϊζιάτικου	1.711		30 Προδόμου	346	10 Βελβίνας		112
αρετάδας	582		31 Ριγανής	599	11 Βλαχομάνδρας		210
ρουβιανών	429		32 Σκουρτούς	460	12 Βομβοκούς		177
ιαννοπούλων	293		33 Στρογγυλοβουνίου	348	13 Γάβρου		87
ιπεσσού	811		34 Τρύφου	1.011	14 Γραμμένης Οξυάς		101
αστρακίου	585		35 Φυτειών	2.077	15 Γρηγορίου		42
εχρινιάς	852		36 Χρυσοβίτης	481	16 Δάφνης		692
υγέλης	504				17 Δενδροχωρίου		15
ιπενούς	2.445		Σύνολο Επαρχίας	41.342	18 Διασελλακίου		136
ουτρού	1.416		3. Επαρχία Μεσολογγίου				
αλεσιτάδας	538		Δήμοι:		19 Ελατόβρυσης		102
ατσουκίου	325		1 Αιτωλικού	5.381	20 Ελατούς		130
ενιδίου	1.514		2 Μεσολογγίου	12.103	21 Ελευθεριανής		265
παμπάλιου	159		Κοινότητες:		22 Καλλονής		61
θίων	580		1 Αγγελοκάστρου	1.849	23 Καστανέας		81
ετιοπούλου	685		2 Αγίου Ανδρέου	829	24 Καταφυγίου		340
ρδικακίου	577		3 Αγίου Γεωργίου	941	25 Κάτω Χώρας		211
πρώνας	270		4 Αγίου Ηλία	311	26 Κεντρικής		146
ρδινιανών	976		5 Αγίου Θωμά	679	27 Κλεπιάς		146
άρτου	795		6 Άκρων	204	28 Κοκκινοχωρίου		109
αθά	496		7 Άνω Κερασόβου	511	29 Κρουσερίων		78
ίνου	1.345		8 Άνω Κουδουνίου	163	30 Κυδωνέας		43
ράτου	1.101		9 Γαβαλούς	1.376	31 Λεύκας		97
κλίβου	253		10 Γαλατά	1.271	32 Λιβαδακίου		86
ιωριάδος	890		11 Γουριάς	1.007	33 Λιμνίτσας		89
ακιοπούλων	1.142		12 Γραμματικών	1.037	34 Λυγιά		695
			13 Δαρνιά	403	35 Μαιμουλάδας		334
Σύνολο Επαρχίας	28.938		14 Ελληνικών	479	36 Μανδρινής		75
			15 Ευπνοχωρίου	2.012	37 Νεοκάστρου		209
2. Επαρχία Βοιτίσης και Ξηρομέρου							
ήμοι:			16 Ζευγαρακίου	1.047	38 Νεοχωρίου		172
κίτσας	4.353		17 Κάτω Κερασόβου	623	39 Ξηροπηγάδου		518
όννας	2.763		18 Κάτω Μακρυνούς	852	40 Παλιοπόργου		232
ροπιάς	2.689		19 Καγοράχης (Παλιοχωρίου)	370	41 Παλιοχωρακίου		211
κοινότητες:			20 Κλεισορρευμάτων	539	42 Περδικόβρυσης		39
ου Νικολάου	448		21 Λυσιμαχείας	659	43 Περίστης		168
αμπέλων	320		22 Μακρυνούς	417	44 Πέρκου		65
ου	803		23 Μάστρου	627	45 Πιτσιναϊκών		244
υτοχωρίου	1.194		24 Ματαράγκας	2.057	46 Πλατάνου		285
ακού	2.542		25 Μεσαρίστης	455	47 Πόδου		32
ακα	408		26 Μουσουρών	274	48 Ριγανίου		325
λοπούλου	636		27 Νεοχωρίου	3.874	49 Σκάλας		517
ου	125		28 Παπαδατών	1.733	50 Σπύλιας		162
ανών	312		29 Περιθωρίου	271	51 Τερψιθέας		247
ιωτίσσης	756		30 Ποταμούλας	51	52 Χόμορης		111
ού	688		31 Ρετσίνων	208			
ου	1.330		32 Σταμνάς	1.291	Σύνολο Επαρχίας		25.984
ήλας	1.324		33 Τριχωνίου	325	5. Επαρχία Τρικωνίδος		
ισκάκη	742		34 Φραγκουλαϊκών	120	Δήμοι:		
αής	3.002		35 Χρυσοβεργίου	641	1 Αγ. Κωνσταντίνου		5.395
ωτής	516				2 Αγρινίου		40.934
ίννας	667		Σύνολο Επαρχίας	46.990	3 Θέρμου		2.448
αίου (Παλιοκατούνας)	943		4. Επαρχία Ναυπακτίας				
ιρά	573		Δήμοι:		4 Θεσπιών		3.321
ηρακίου	1.802		1 Αντιρρίου	2.531	5 Νεάπολης		4.369
ίνης	467		2 Ναυπάκτου	10.854	6 Παραβόλας		2.439
ι	684		3 Πυλλήνης	884	Κοινότητες:		
μανίνας	983		4 Χάλκειας	1.619	1 Αβαρικού		307
			Κοινότητες:		2 Αγαλιανού		133
			1 Αγίου Δημητρίου	169	3 Αγίας Βαρβάρας		181
			2 Αμπελακιάτισσης	171	4 Αγίας Παρασκευής		301
			3 Αναβρυτής	83	5 Αγίας Σοφίας		490
					6 Αγίου Βλασίου		445
					7 Αγίου Νικολάου		231
					8 Αετοπέτρας		322
					9 Αμβρακίας		164

Αύξων αριθμός	Δήμοι και Κοινότητες	Πληθυσμός	Αύξων αριθμός	Δήμοι και Κοινότητες	Πληθυσμός	Αύξων αριθμός	Δήμοι και Κοινότητες	Πληθυσμός
10	Αμπελίων	418	20	Λυρκείας	613	2	Λαγκαδιών	990
11	Αναλήψεως	1.074	21	Μαλαντρενίου	562		Κοινότητες:	
12	Αργυρού Πηγαδίου	89	22	Μοναστηρακίου	283		Αγίου Ιωάννου	92
13	Διπλατάνου	128	23	Μπόρσα	188	1	Αγριδίου	117
14	Δοκιμίου	2.198	24	Μυκηνών	436	2	Αετορράχης	245
15	Δρυμώνος	377	25	Μύλων	733	3	Αραχόβης	133
16	Καλλιθέας	378	26	Νέας Κίου	2.456	4	Ατσιόλου	61
17	Καλουδίου	497	27	Νέου Ηραίου	547	5	Βαλτεσινικού	649
18	Καλυβιών	2.006	28	Νεοχωρίου	113	6	Βάχλιας	242
19	Καμαρούλας	922	29	Προσύμνης	944	7	Βελμηχίου	266
20	Καστανούλας	165	30	Πυργέλλας	501	8	Βιδιακίου	196
21	Κάτω Χρυσοβίτης	385	31	Σκαφιδακίου	761	9	Βλαχορράπη	64
22	Κερασέας	221	32	Σκοτεινής	371	10	Βούτσι	169
23	Κοκκινόβρυσης	216	33	Στέρνας	165	11	Βυζικίου	455
24	Κονίσκης	317	34	Σχινοχωρίου	441	12	Βυτινής	839
25	Κυπαρίσου	324	35	Φιχτίου	926	13	Δήμητρας	249
26	Κυρά Βγένας	180	36	Φρεγκαινής	228	14	Δόξης	369
27	Λαμπριού	258	37	Φρουσιούνας	65	15	Δρακοβουνίου	263
28	Λευκού	163		Σύνολο Επαρχίας	45.342	16	Ελάτης	92
29	Μυρτέας	880		2. Επαρχία Ερμιονίδος		17	Ελληνικού	349
30	Νέας Αβόρανης	943		Δήμοι:		18	Ζατούνης	198
31	Νερομάνας	527		1 Ερμιόνης	2.879	19	Ζυγοβιστίου	131
32	Νεροχωρίου	116	2	Κρανδίου	4.400	20	Ζώνης	181
33	Παλιοκαρυάς	312		Κοινότητες:		21	Θεοκτιστού	346
34	Παμφίου	157		1 Διδύμων	1.555	22	Κακουραϊκών	196
35	Παναγιώτιου	3.330		2 Ηλιοκάστρου	615	23	Καλλιανίου	546
36	Παντανάσσης	805		3 Θερμησίας	898	24	Καμενίτης	342
37	Πεντακόρφου	409		4 Κολιάδος	1.095	25	Καρδαριστίου	95
38	Πετροχωρίου	525		5 Πορτοχελίου	1.554	26	Καριταίνης	317
39	Ποταμούλας	496		6 Φούρνων	369	27	Καστρακίου	223
40	Σαργιάδας	373		Σύνολο Επαρχίας	13.365	28	Κατσιμπαλή	84
41	Σιδήρων	89		3. Επαρχία Ναυπλίας		29	Κερπινής	179
42	Σιταραλώνων	333		Δήμοι:		30	Κοκκορά	127
43	Σιτομένων	384		1 Αρχαίας Επιδαύρου	1.647	31	Κοντοβαλαίνης	622
44	Σκουτεράς	810		2 Ασκήπλειου	2.918	32	Κουρουπιού	78
45	Σκουτεσιάδας	395		3 Μιδέας	4.573	33	Κυπαρισσιών	111
46	Σπαρτιά	220		4 Ναυπλιέων	13.625	34	Κωπλίου	343
47	Σπολαίτης	1.169		5 Νέας Επιδαύρου	1.307	35	Λάστης	61
48	Χαλικίου Αμβρακίας	133		Κοινότητες:		36	Λευκοχωρίου	312
49	Ψηλοβράχου	161		1 Αγίου Αδριανού	1.085	37	Λιβαδακίου	113
	Σύνολο Επαρχίας	84.926		2 Αγίου Δημητρίου	989	38	Λιδοβάρας	111
	Σύνολο Νομού Αιτωλίας και Ακαρνανίας	228.180		3 Αδαμίου	413	39	Λουτρών Ηραίας	295
				4 Ανυφίου	831	40	Λυκούρεση	73
				5 Αραχναίου	1.086	41	Λυσοπρέας	227
				6 Αρκαδικού	330	42	Μαγουλιάνων	316
				7 Ασίνης	1.242	43	Μαυριών	124
				8 Δημιάνης	634	44	Μέλισσοπέτρας	63
				9 Δρεπάνου	1.659	45	Μοναστηρακίου	240
				10 Ηραίου	211	46	Μυγδαλιάς (Αμυγδαλέας)	272
				11 Ιρίων	851	47	Νεοχωρίου	513
				12 Καρνεζαϊκών	203	48	Νυμφασίας	247
				13 Λευκακίων	687	49	Εφηροκαρριταίνης	97
				14 Νέας Τίρυνθος	1.813	50	Παλαμαρίου	111
				15 Νέου Ροεινού	410	51	Παλούμπας	253
				16 Πυργιωτικών	368	52	Παναγίας	89
				17 Τολού	1.367	53	Παναγίσσας	76
				18 Τραχειάς	680	54	Παραλογγών	208
				Σύνολο Επαρχίας	38.929	55	Παύλας	106
				Σύνολο Νομού Αργολίδος	97.636	56	Περδικονερίου	581
						57	Πουρναριάς	310
						58	Πρασίνου	528
						59	Πυργακίου	96
						60	Πυρρή	309
						61	Ράδου	107
						62	Ράφτη	289
						63	Ραχών	284
						64	Ριζοσπηλιάς	71
						65	Σαρακινίου	137
						66	Σαρακινίου Ηραίας	160
						67	Σέρβου	202
						68	Σπάθαρη	424
						69	Σταυροδρομίου	248
						70	Στεμνίτης (Υψούντος)	511
						71	Σύρνας	178
						72	Τριποταμιάς	540
						73	Τροπαίων	892
						74	Χρυσοχωρίου	187
						75	Χώρας	341
						76	Ψαρίου	156
						77	Σύνολο Επαρχίας	21.287

Β' ΝΟΜΟΣ ΑΡΓΟΛΙΔΟΣ		
1. Επαρχία Άργους		
Δήμοι:		
1	Άργους	22.289
Κοινότητες:		
1	Αγίου Νικολάου	252
2	Αλέας	115
3	Ανδρίτσης	74
4	Αχλαδοκάμπου	844
5	Βρουστιού	276
6	Γυμνου	542
7	Δαλαμανάρας	769
8	Ελληνικού	471
9	Ήρας	446
10	Ινάχου	801
11	Καπαρελλίου	284
12	Καρυάς	1.078
13	Κεφαλαρίου	766
14	Κεφαλοβρύσου	332
15	Κιβερίου	1.174
16	Κουρτακίου	411
17	Κουτσοποδίου	2.349
18	Λάλουκα	648
19	Λιμνών	1.088

Γ' ΝΟΜΟΣ ΑΡΚΑΔΙΑΣ		
1. Επαρχία Γορτυνίας		
Δήμοι:		
1	Δημητσάνας	870

Επαρχία	Δήμοι και Κοινότητες	Πληθυσμός	Αριθμ. αριθμός	Δήμοι και Κοινότητες	Πληθυσμός	Αριθμ. αριθμός	Δήμοι και Κοινότητες	Πληθυσμός
2. Επαρχία Κυνουρίας	Δήμοι:		21	Δόριζα	180	19	Λεπτινίου	95
	Άστρος	2.958	22	Επισκοπής	140	20	Λυκαίου	111
	Λεωντίου	3.804	23	Ευάνδρου	77	21	Λυκοσούρας	139
	Τυροσαλουνακάκις	1.667	24	Ζευγολατείου	411	22	Μακρυσίου	190
	Κοινότητες:		25	Θάνα	335	23	Μαλλωτών	80
	Αγίας Σοφίας	127	26	Καλτεζών	204	24	Μαραθούσσης	108
	Αγίου Ανδρέου	1.222	27	Καμαρίου	313	25	Νέας Εκκλησούλας	89
	Αγίου Βασιλείου	189	28	Κανδάλου	114	26	Νεοχωρίου Λυκοσούρας	94
	Αγίου Γεωργίου	107	29	Κανδήλας	994	27	Νεοχωρίου Φαλαισίας	79
	Αγίου Πέτρου	1.338	30	Καρδαρά	88	28	Παραδεισιών	269
	Βερβένων	582	31	Κάγα	460	29	Περβολίων	175
	Βλησιδιάς	67	32	Κερασιάς	187	30	Πετρίνας	117
	Βουρβούρων	462	33	Κερασίτσης	316	31	Πλάκας	105
	Δολιανών	1.283	34	Κεραστόρη	120	32	Ποταμιάς	116
	Ελαιχωρίου	581	35	Κολλινών	622	33	Ραφιομμάτη	155
	Ελάτου	214	36	Κώμης	230	34	Σουλαρίου	61
	Καράτουλα	67	37	Λιθοβουνίων	149	35	Σουλίου	118
	Καστανίτσης	453	38	Λίμνης	219	36	Σούλου	66
	Καστρίου (Αγ. Νικολάου)	661	39	Λουκά	674	37	Τουρκολέκα	274
	Κορακοβουνίου	937	40	Λυκοχωμιών	157	38	Τρούλου	106
	Κοσμά	668	41	Μαγούλας	310	39	Τριποτάμιου	181
	Κουνουπιτιάς	138	42	Μαινάλου	78	40	Φαλαισίας	138
	Κουτρούφων	213	43	Μάκρης	550	41	Χιράδων	167
	Μαρίου	153	44	Μάναρη	147	42	Χράνων	286
	Μελιγούς	950	45	Μανθυρέας	186	43	Χωρέμη	222
	Μεσορράχης	140	46	Μαυρικίου	194		Σύνολο Επαρχίας	12.027
	Νέας Χώρας	96	47	Μαυρογιάννη	92		Σύνολο Νομού Αρκαδίας	105.309
	Επροπηγάδου	690	48	Μερκοβουνίου	379			
	Παλαιοχωρίου	206	49	Νεοχωρίου	373			
	Παραλίου Άστρος	1.006	50	Νεστόνης	1.112			
	Πελετών	326	51	Ορχομενού (Καλπακίου)	50			
	Πέρα Μελάνων	369	52	Παλαιοπύργου	327			
	Περδικόβρυσης	164	53	Παλαιοχούνης	41			
	Πηγαδακίων	173	54	Παλλαντίου	269			
	Πηγαδίου	321	55	Πάπαρη	232			
	Πλατανακίου	180	56	Παρθενίου	610			
	Πλατάνας	70	57	Πελάγους	148			
	Πλατάνου	310	58	Περθωρίου	168			
	Πουλιθρών	458	59	Πιάνας	262			
	Πραγματευτή	412	60	Πικέρνη	237			
	Πραστού	694	61	Ριζών	740			
	Σιταίνης	216	62	Ροεινού	206			
	Στόλου	274	63	Σάγκα	285			
	Τοσταλιών	280	64	Σιλήμνης	119			
	Χαράδρου	152	65	Σιμιδάδων	239			
	Ωριάς	254	66	Σκοπής	358			
			67	Σαδίου	667			
			68	Στενού	513			
			69	Στρίγκου	273			
			70	Τσίβα	228			
			71	Τσελεπάκου	240			
			72	Χρυσοβιτίσιου	243			
			73	Χωτούσης	137			
			74	Ψηλής Βρύσης	171			
	Σύνολο Επαρχίας	25.632		Σύνολο Επαρχίας	46.363			
	3. Επαρχία Μαννιτίας			4. Επαρχία Μεγαλοπόλεως				
	Δήμοι:			Δήμοι:				
	Λεβιδίου	1.142		Ανατολικής Φαλαισίας	647			
	Γριπόλεως	22.463		Μεγαλοπόλεως	4.684			
	Κοινότητες:			Κοινότητες:				
	Αγ. Βαρβάρας	74	1	Ακόβου	322			
	Αγ. Βασιλείου	251	2	Ανθοχωρίου	72			
	Αγ. Κωνσταντίνου	1.434	3	Άνω Καρυών	171			
	Άγιωργιτικών	393	4	Βάγου	144			
	Άγριακόνας	66	5	Βάστα	95			
	Άθηναίου	273	6	Βελγιοστής	98			
	Άλεας	232	7	Γεφύρας	73			
	Άλεοχωρίου	147	8	Γιανναίων	112			
	Άλωνισταινής	148	9	Δυραχίου	255			
	Άμπελακίου	138	10	Ελληνίτσης	82			
	Άραχαμιτών	222	11	Θωκνίας	110			
	Άρτεμισίου	621	12	Ίσαρη	285			
	Άσέας	226	13	Ισώματος Καρυών	168			
	Άλτετσίου	108	14	Καμάρας	496			
Άλαχέρνης	478	15	Καράτουλα	78				
Άλαχοκερασέας	501	16	Καρυών (Καλυβίων Καρυών)	89				
Άουνού	350	17	Καστανοχωρίου	101				
Άπρας	156	18	Λεονταρίου	404				
Άρα	593							
Άφνης (Κουτρομπουχίου)	173							

Δ. ΝΟΜΟΣ ΑΡΤΗΣ

1. Επαρχία Άρτας		
Δήμοι:		
1	Αρταίων	21.286
2	Πέτα	3.652
3	Φιλοθέης	2.494
Κοινότητες:		
1	Αγ. Παρασκευής	1.281
2	Αγ. Σπυριδώνος	1.190
3	Αγνάντων	937
4	Αθαμανίου	964
5	Ακροποταμιάς	637
6	Αμμοτόπου	1.240
7	Ανέζης	1.677
8	Ανεμορράχης	314
9	Άνω Καλεντινής	1.038
10	Αστροχωρίου	357
11	Βελεντζικού	320
12	Βηγίας	441
13	Βλαχέρνης	389
14	Βουργαρελίου (Δροσοπηγής)	1.014
15	Γραβιάς	445
16	Γραικικού	633
17	Γραμμενίτσης	1.341
18	Γριμπόπου	667
19	Δαφνωτής	241
20	Δημαρίου (Διμαριού)	438
21	Διάσελου	735
22	Διστράτου	319
23	Διχομορίου	661
24	Ελάτης	372
25	Θεοδωριάνων	799
26	Καλοβάτου	755
27	Καλογεरिकού	549
28	Καμπής	965
29	Καστανέας	425
30	Καταρράκτου	667
31	Κάτω Αθαμανίου	409
32	Κάτω Καλεντινής	192
33	Καυάλων	171
34	Κεντρικού	374
35	Κεραματών	446
36	Κιρκιζατών	844
37	Κλειδίου	816
38	Κοιμμένου	801
39	Κομποτίου	2.200
40	Κορφοβουνίου	1.036

Δήμοι και Κοινότητες	Πληθυσμός	Αριθμ. αριθμός	Δήμοι και Κοινότητες	Πληθυσμός	Αριθμ. αριθμός	Δήμοι και Κοινότητες	Πληθυσμός
Αεροναυπηγείων	338	14	Γαλατσίου	57.230	10	Θρακομακεδόνων	3.135
Αεροναυπηγείων	244	15	Γλυφάδας	63.306	11	Καλάμου	3.187
Αεροναυπηγείων	413	16	Δάφνης	24.152	12	Καπανδριτίου	1.838
Αεροναυπηγείων	701	17	Ελληνικού	13.517	13	Κουβαρά	1.369
Αεροναυπηγείων	1.619	18	Ζωγράφου	80.492	14	Κρυονερίου	1.261
Αεροναυπηγείων	365	19	Ηλιουπόλεως	75.037	15	Μαλακιάς	1.168
Αεροναυπηγείων	359	20	Ηρακλείου	42.905	16	Μαρκοπούλου Ωρωπού	2.208
Αεροναυπηγείων	402	21	Ιλίου	78.326	17	Νέων Παλατιών	3.078
Αεροναυπηγείων	616	22	Καισαριανής	26.803	18	Παλαιάς Φωκίας	2.051
Αεροναυπηγείων	444	23	Καλλιθέας	114.233	19	Πικερμίου	1.293
Αεροναυπηγείων	503	24	Καματερού	17.410	20	Πολυδενδρίου	910
Αεροναυπηγείων	1.036	25	Κηφισιάς	39.166	21	Ροδοπόλεως (Μπάλας)	1.359
Αεροναυπηγείων	541	26	Λυκοβρύσεως	5.965	22	Σαρωνίδος	1.572
Αεροναυπηγείων	339	27	Μελισίων	13.469	23	Σκάλας Ωρωπού	3.142
Αεροναυπηγείων	344	28	Μεταμορφώσεως	21.052	24	Σταμάτας	1.605
Αεροναυπηγείων	205	29	Μοσχάτου	22.039	25	Συκαμίνου	1.045
Αεροναυπηγείων	2.489	30	Νέας Ερυθραίας	12.993	26	Ωρωπού	924
Αεροναυπηγείων	615	31	Νέας Ιωνίας	60.635			
Αεροναυπηγείων	516	32	Νέας Σμύρνης	69.749		Σύνολο Υπολοίπου Επαρχίας Αττικής	308.122
Αεροναυπηγείων	619	33	Νέας Φιλαδέφειας	25.261		Σύνολο Επαρχίας	2.907.179
Αεροναυπηγείων	416	34	Νέας Χαλκηδόνος	9.953		3. Επαρχία Κυθέρων	
Αεροναυπηγείων	666	35	Νέου Ψυχικού	12.023		Κοινότητες:	
Αεροναυπηγείων	813	36	Παλαιού Φαλήρου	61.371		1 Αντικυθήρων	70
Αεροναυπηγείων	443	37	Παπάγου	13.974		2 Αρωνιαδικών	83
Αεροναυπηγείων	555	38	Περιστερίου	137.288		3 Καραβά	173
Αεροναυπηγείων	446	39	Πετροπόλεως	38.278		4 Καρβουνάδων	233
Αεροναυπηγείων	705	40	Πεύκης	17.987		5 Κοντολιανικών	139
Αεροναυπηγείων	230	41	Ταύρου	15.456		6 Κυθήρων	543
Αεροναυπηγείων	641	42	Φιλοθέης	8.396		7 Λιβαδίου	303
Αεροναυπηγείων	548	43	Υμηττού	11.671		8 Λογοθετιανικών	170
Αεροναυπηγείων	783	44	Χαϊδαρίου	47.437		9 Μητάτων	182
Αεροναυπηγείων	581	45	Χαλανδρίου	66.285		10 Μυλοποτάμου	87
Αεροναυπηγείων	293	46	Χολαργού	33.691		11 Μυρτιάδων	118
Αεροναυπηγείων	226	47	Ψυχικού	10.592		12 Ποταμού	634
Αεροναυπηγείων	515		Κοινότητες:			13 Φρατσίων	114
Αεροναυπηγείων	814	1	Εκάλης	4.081		14 Φριλιγκιανικών	242
Αεροναυπηγείων	122	3	Νέας Πεντέλης	4.332		Σύνολο Επαρχίας	3.091
Αεροναυπηγείων	304	3	Πεντέλης	3.197		4. Επαρχία Μεγαριδος	
Αεροναυπηγείων	378		Σύνολο τμήματος Περιφέρειας Πρωτευούσας	2.599.057		Δήμοι:	
Σύνολο Επαρχίας	78.719		β) Υπόλοιπο Επαρχίας Αττικής			1 Ασπροπύργου	15.715
Σύνολο Νομού Άρτας	78.719		(εκτός της περιφέρειας κ. Διοικ. Πρωτευούσας)			2 Βυλίων	3.412
			Δήμοι:			3 Ελευσίνος	22.793
			1 Αγίου Στεφάνου	5.333		4 Ερυθρών	3.519
			2 Άνω Λιοσίων	21.397		5 Μάνδρας	11.343
			3 Αρτέμιδος (Λούτσα)	9.485		6 Μεγαρέων	25.061
			4 Αιτώνος	6.441		7 Νέας Περάμου	6.869
			5 Αχαρνών	61.352		Κοινότητες:	
			6 Βάρης	8.488		1 Μαγούλας	2.663
			7 Γέρακας	8.512		2 Οινόης	495
			8 Γλυκών Νερών	5.813		Σύνολο Επαρχίας	91.870
			9 Ζεφυρίου	8.985		5. Επαρχία Πειραιώς	
			10 Καλυβίων-Θορικού	7.357		α) (Περιφ. τ.έως Διοικ. Πρωτ.)	
			11 Κερατέας	9.715		Δήμοι:	
			12 Κρωπίας	16.813		1 Αγίου Ιωάννου Ρέντη	14.218
			13 Λαυρεωτικής	10.293		2 Δρακετσώνας	13.094
			14 Μαραθώνος	12.979		3 Κερατσινίου	71.982
			15 Μαρκοπούλου Μεσογαίας	10.499		4 Κορυδαλλού	63.184
			16 Νέας Μάκρης	13.009		5 Νικαίας	87.597
			17 Παιανίας	9.727		6 Πειραιώς	182.671
			18 Παλλήνης	10.908		7 Περάματος	24.119
			19 Ραφήνας	8.611		Σύνολο Τμήματος Περιφ. Πρωτευούσας	456.865
			20 Σπάτων-Λούτσας	7.796			
			21 Φυλής	2.925			
			Κοινότητες:				
			1 Αγίου Κωνσταντίνου	577			
			2 Αναβύσου	4.108			
			3 Ανθούσσης	3.020			
			4 Ανοιξέως	2.864			
			5 Αφιδνών	1.504			
			6 Βαρνάβα	1.404			
			7 Γραμματικού	1.498			
			8 Διονύσου	2.538			
			9 Δροσιάς	3.026			

Ε. ΝΟΜΟΣ ΑΤΤΙΚΗΣ

1. Επαρχία Αιγίνης

Δήμοι:	
Αιγίνης	6.736
Κοινότητες:	
Καστερίου	791
Πέος	1.147
Ψηλής	1.595
Σαγρού	1.402
Σδικας	759
Σύνολο Επαρχίας	12.430

2. Επαρχία Αττικής

Περιφ. τ.έως Διοικ. Πρωτευούσας	
Δήμοι:	
Βαρβάρας	28.706
Παρασκευής	47.463
Δημητρίου	57.574
Αναγύρων	30.739
Συνολών	772.072
Πέος	78.563
Ποσειδωνίου	32.024
Ρουπόλεως	64.092
Σαλαμίνος	31.530
Σαλαμίνος	17.998
Σαλαμίνος	3.450
Σαλαμίνος	16.571
Σαλαμίνος	58.523

Αϊξών αριθμός	Δήμοι και Κοινότητες	Πληθυσμός	Αϊξών αριθμός	Δήμοι και Κοινότητες	Πληθυσμός	Αϊξών αριθμός	Δήμοι και Κοινότητες	Πληθυσμός
β) Υπόλοιπο Επαρχίας Πειραιώς								
1	Δήμοι:		25	Κουνινάς	577	45	Μεσορρογγίου	128
	Σπετσών	3.603	26	Κρήνης	281	46	Μικρού Ποντιά	364
			27	Λόγγου	729	47	Νασιών	87
	Εύνολο Υπολ. Επ. Πειραιώς	3.603	28	Μαμουσιάς	352	48	Παγκρατίου	372
			29	Μαυρικού	526	49	Πάου	558
	Εύνολο Επ. Πειραιώς	458.468	30	Μελισσιών	533	50	Περιστεράς	145
	6. Επαρχία Σαλαρινός		31	Μοναστηρίου	305	51	Πετσίκων	220
1	Δήμοι:		32	Νεραντζιών	341	52	Πεύκου	129
	Σαλαμίνος	23.061	33	Νικολαικών	458	53	Πλάκας	175
	Κοινότητες:		34	Οάσεως	265	54	Πλανητέρου	258
1	Αιαντείου	4.451	35	Παραλίας Πλατάνου	456	55	Πλατανιώτισσης	121
2	Αμπελακίων	4.387	36	Παρασκευής	309	56	Πριολίθου	176
3	Σεληνίων	2.337	37	Περιθωρίου	142	57	Προφήτου Ηλίου	142
	Εύνολο Επαρχίας Σαλαρινός	34.236	38	Πλατάνου	445	58	Ρογών	158
			39	Πτέρης	690	59	Σειρών	305
	7. Επαρχία Τροιζηνίας		40	Ριζομούλου	375	60	Σιγυνίου	121
1	Δήμοι:		41	Ροδιάς	467	61	Σκεπαστού	691
	Λουτροπόλεως Μεθάνων	1.115	42	Ροδοδάφνης	2.736	62	Σκοτάνης	174
2	Πόρου	3.570	43	Σελιάνας	153	63	Τουρλάδας	77
	Κοινότητες:		44	Σελιαντικών	997	64	Τρεχλού	201
1	Άνω Φαναρίου	422	45	Σελινούντος	561	65	Φιλίων	317
2	Γαλατά	2.305	46	Σινεβρού	135	66	Φλαμπούρων	237
3	Δρυόπης	1.394	47	Τέμενης	1.171	67	Χόβολης	273
4	Καρατζά	423	48	Τουμπας	99	68	Ψωφίδος	454
5	Κουνουπίτης	285	49	Τραπεζής	273		Εύνολο Επαρχίας	17.771
6	Κυψέλης Μεθάνων	209	50	Χατζή	50		3. Επαρχία Πατρών	
7	Μεγαλοχωρίου	447	51	Χρυσάμπελων	815		Δήμοι:	
8	Τακτικουπόλεως	730				1	Κάτω Αχαΐας	5.244
9	Τροιζήνος	810				2	Πατρών	153.344
	Εύνολο Επαρχίας	11.710		Εύνολο Επαρχίας	51.249		Κοινότητες:	
	8. Επαρχία Υδρας		1	Αγίας Βαρβάρας	224	1	Αγίας Βαρβάρας	283
1	Δήμοι:		2	Αγίου Νικολάου	139	2	Αγίας Μαρίνης	91
	Υδρας	2.387	3	Αγραμπέλων	219	3	Αγοβλαστικών	358
	Εύνολο Επαρχίας	2.387	4	Αγριδίου	121	4	Αγίου Βασιλείου	1.491
	Εύνολο Νομού Αττικής	3.523.407	5	Αλεσταίνης	52	5	Αγίου Νικολάου (Κράλης)	471
			6	Αμυγδαλέας	69	6	Αγίου Νικολάου Σπάτων	447
			7	Αναστάσεως	116	7	Αγίου Στεφάνου	798
			8	Άνω Βλασίας	329	8	Ακταίου (Βερναρδαϊκών)	621
			9	Άνω Κλειτορίας	125	9	Αλεποχωρίου	334
			10	Άνω Λουσάν	184	10	Αλισσού	783
			11	Άνω Αρμυνας	81	11	Άλσους	173
			12	Αροσνίας	159	12	Άνω Αχαΐας	233
			13	Βάλτας	121	13	Άνω Καστριτσίου	764
			14	Βιλιβίνης	59	14	Άνω Σουδεναικών	354
			15	Γλάστρας	163	15	Απιδεώνος	411
			16	Γουμένισσας	203	16	Αράξου	560
			17	Δεσινού	32	17	Αραχοβιτικών	734
			18	Δουμενών	153	18	Αργυράς	275
			19	Δροσάτου	178	19	Άρλας	350
			20	Δρυμού	112	20	Αραβανίτης	362
			21	Ζαρούχλης	96	21	Αχαϊκού	261
			22	Καλιφωνίου	158	22	Βασιλικού	945
			23	Καμενιάνων	132	23	Βελμαχίου	114
			24	Κανδάλου	89	24	Βελιστών	453
			25	Καστελλίου	63	25	Βερινού	165
			26	Καστριών	130	26	Βραχναϊκών	2.393
			27	Κάτω Βλασίας	211	27	Δαμακινίου	111
			28	Κάτω Ζαγλωρούς	96	28	Δεμεστιγών	140
			29	Κάτω Λουσάν	106	29	Δουκαναϊκών	147
			30	Κερπινής	235	30	Δρεπάνου	601
			31	Κερτέζης	542	31	Δροσιάς	673
			32	Κλειτορίας	999	32	Ελαιοχωρίου	307
			33	Κλειτορος	113	33	Ελικίστρας	1.312
			34	Κορφών	167	34	Ελληνικού	347
			35	Κουτέλης	152	35	Ερωμανθείας	212
			36	Κρινοφύτων	219	36	Ζήριας	1.014
			37	Κρουονερίου	154	37	Θέας	438
			38	Λαγοβουνίου	141	38	Θεριανού	258
			39	Λαπαναγών	60	39	Ισώματος	509
			40	Λευκασιού	129	40	Καγκαδίου	518
			41	Λεγουρίου	201	41	Καλανιστρας	219
			42	Λιβαρτίου	349	42	Καλάνου	158
			43	Λυκουριάς	597	43	Καλεντζίου	482
			44	Μανεσιού	331	44	Καλλιθέας	561
						45	Καλουσιού	276
						46	Κάλρα	342
						47	Καμαρών	1.401

ΣΤ. ΝΟΜΟΣ ΑΧΑΪΑΣ

1. Επαρχία Αιγιαλείας

Αϊξών αριθμός	Δήμοι και Κοινότητες	Πληθυσμός
Δήμοι:		
1	Αιγίου	22.316
2	Ακράτας	3.059
Κοινότητες:		
1	Αγίου Κωνσταντίνου	400
2	Αιγείρας	1.696
3	Αιγών	547
4	Αμπέλου	244
5	Άνω Διακοπτού	329
6	Βαλιμής	76
7	Βαλιμτικών	550
8	Βελάς	73
9	Βουτσίου	107
10	Γκραικα	76
1	Γρηγόρη	159
2	Δαφνών	391
3	Δημητροπούλου	395
4	Διακοπτού	2.242
5	Αιγιαλιτικών	234
6	Ελατώνος	857
7	Ελικής	553
8	Εξοχής	80
9	Ζαχλωρτικών	568
10	Καθολικού	148
1	Καλαμά	512
2	Κερυνείας	401
3	Κουλούρας	805
4	Κούμαρη	190

Αύξων αριθμός	Δήμοι και Κοινότητες	Πληθυσμός	Αύξων αριθμός	Δήμοι και Κοινότητες	Πληθυσμός	Αύξων αριθμός	Δήμοι και Κοινότητες	Πληθυσμός
48	Καμινίων	635	3	Θηβαίων	19.509	30	Σωληναρίου	513
49	Καραϊκών	896	4	Λευκτρών	1.447	31	Υψηλάντου	590
50	Καταρράκτου	193	5	Σινοφύτων	7.051		Σύνολο Επαρχίας	61.575
51	Κάτω Αλισσοῦ	542	6	Πλαταιῶν	1.210		Σύνολο Νοτιῦ Βοιωτίας	134.108
52	Κάτω Καστριτίου	677	7	Σχηματαρίου	7.302			
53	Κρήνης	866		Κοινότητες:				
54	Κριθαρακίων	278						
55	Κρίνου	393	1	Αγίου Θωμᾶ	1.628	Ἡ ΝΟΜΟΣ ΓΡΕΒΕΝΩΝ		
56	Κρυσταλλόβρυσης	71	2	Ακραφνίου	1.462	1. Επαρχία Γρεβενῶν		
57	Λάκκας	263	3	Ἀμπελωφωρίου	450	Δήμοι:		
58	Λακκοπέτρας	955	4	Ἄρματος	1.069	1	Γρεβενῶν	9.619
59	Λακκομάτων	148	5	Ἄσκης (Παναγίας)	1.205	2	Δεσκάτης	4.647
60	Λεοντίου	450	6	Ἀσοπίας	1.038	Κοινότητες:		
61	Λιμνοχωρίου	1.131	7	Δάφνης	233	1	Ἀβδέλλας	130
62	Λουσικῶν	852	8	Δομβραίνης	1.415	2	Αγίου Γεωργίου	746
63	Μάγειρα	113	9	Ελεῶνος	1.306	3	Αγίου Κοσμᾶ	140
64	Μαζαρακίου	942	10	Ελλοπίας	653	4	Αγίων Θεοδώρων	692
65	Μανεσίου	494	11	Θιάβης	528	5	Αηδονίων	186
66	Ματαράγκας	421	12	Καλλιθέας	865	6	Αλατοπέτρας	130
67	Μετοχίου	1.863	13	Καπαρελλίου	1.908	7	Ἀμυγδαλεῶν	793
68	Μιντιλογίου	1.594	14	Κάστρου	1.130	8	Ἀναβρυτῶν	40
69	Μιραλίου	165	15	Κλειδίου	412	9	Βατολάκκου	418
70	Μιτοπόλεως	550	16	Κοκκίνου	1.556	10	Δασοχωρίου	239
71	Μιχοῦ	690	17	Λεονταρίου	1.246	11	Δασυλίου	84
72	Μοίρας	220	18	Λουτουρίου	398	12	Δοτσικίου	70
73	Μονοδενδρίου	522	19	Μαυροματίου	2.020	13	Ελάτου	261
74	Μυρόβρυσης	252	20	Μελισσοχωρίου	800	14	Ελευθέρου	443
75	Μύρτου	452	21	Μουρικίου	729	15	Εξάρχου	250
76	Νέου Ερινεοῦ	443	22	Νεοχωρακίου	695	16	Ζάκα	430
77	Νέου Κομπηγαδίου	232	23	Νεοχωρίου Θεσπιῶν	635	17	Καληράχης	278
78	Νιφοραϊκῶν	462	24	Ἐπρονομῆς	894	18	Καλλιθέας	240
79	Ὀβριάς	3.933	25	Προδρόμου	1.381	19	Καλλονῆς	208
80	Παραλίας	3.122	26	Πύλης	1.195	20	Καλοχίου	236
81	Πέτα	371	27	Σκούρτων	816	21	Καρπερού	1.248
82	Πετροχωρίου	836	28	Στεφάνης	453	22	Κατάκαλης	219
83	Πετρωτοῦ	414	29	Τανάγρας	1.085	23	Κέντρου	305
84	Πιτίτης	168	30	Υπάτου	445	24	Κηπουρείου	302
85	Πλατανίου	370		Σύνολο Επαρχίας	72.533	25	Κιβωτοῦ	565
86	Πλατανόβρυσης	425		2. Επαρχία Λεβαδείας		26	Κληματακίου	199
87	Πορτῶν	393		Δήμοι:		27	Κνίδης	797
88	Ριόλου	725				28	Κοκκινιάς	314
89	Ρίου	3.496	1	Ἀλιάρτου	4.633	29	Κοσματίου	299
90	Ρογιτικῶν	961	2	Αραχόβης	3.375	30	Κρανέας	608
91	Ρουπακιάς	318	3	Διστόμου	4.556	31	Κυδωνίων	240
92	Σαγαϊκῶν	1.846	4	Λεβαδέων	19.295	32	Κυπαρισσίου	127
93	Σαλμενίκου	471	5	Ὀρχομενοῦ	5.525	33	Κυρακαλῆς	145
94	Σαντομερίου	511	6	Χαιρωνείας	747	34	Λάβδα	134
95	Σαραβαλίου	3.300		Κοινότητες:		35	Μαυραναίων	406
96	Σελλῶν	384	1	Ἀγίας Ἄννας (Κουκούρων)	510	36	Μεγάλου Σειρηνίου	880
97	Σκιαδά	1.100	2	Ἀγίας Τριάδος	1.472	37	Μεγάρου	581
98	Σκούρα	241	3	Αγίου Βλασίου	381	38	Μεσολορίου	135
99	Σουλίου	821	4	Αγίου Γεωργίου	2.170	39	Μηλέας	233
100	Σπαρτιάς	198	5	Αγίου Δημητρίου	1.281	40	Μικρολιβάδου	77
11	Σταροχωρίου	656	6	Αγίου Σπυριδωνος	538	41	Μοναχίτιου	255
12	Σταυροδρομίου (Σπροχωρίου)	457	7	Ακοντίου	187	42	Μυρσίνης	377
13	Τσοκαλαϊκῶν	466	8	Αλακομενῶν	324	43	Ὀροπεδίου	217
14	Φαρῶν	629	9	Αθοχωρίου	327	44	Παλαιοχωρίου	419
15	Φλόκα	218	10	Αντικύρας	2.346	45	Παλιουριάς	392
16	Φράγκας	422	11	Βασιλικῶν	122	46	Παναγίας	159
7	Φωστήϊνης	259	12	Δαυλείας	2.191	47	Πανοράματος	79
8	Χαϊκαλίου	448	13	Διονύσου	735	48	Παρασκευῆς	205
9	Χαλανδρίτης	1.165	14	Ευαγγελιστριάς	309	49	Περβολίου	312
10	Χαραυγῆς	449	15	Θουρίου	238	50	Πηγαδίτης	185
1	Χιόνας	194	16	Καρυῶς	366	51	Πολυδενδρίου	245
2	Χρυσοπηγῆς	138	17	Κορωνείας	899	52	Πολυνερίου	239
3	Ψαθοπύργου	550	18	Κυριακίου	2.482	53	Ποντινῆς	387
	Σύνολο Επαρχίας	231.058	19	Λαφυστίου	636	54	Προσβόρρου	105
	Σύνολο Νοτιῦ Ἁκαΐας	300.078	20	Λουτσίου	503	55	Γυλιωρῶν	203
			21	Μαυρονερίου	367	56	Ροδιάς	359
			22	Παρορίου	362	57	Σαμαρίνης	285
			23	Παύλου	1.400	58	Σαρακήνας	663
			24	Πέτρας	460	59	Σιταρά	63
			25	Προσπλίου	92	60	Σμιζῆς	491
			26	Προφήτου Ἡλίας	173	61	Σπηλαίου	422
			27	Πύργου	205	62	Συνδένδρου	344
			28	Ρωμαϊκοῦ	343	63	Ταξιάρχου	448
			29	Στεπρίου	922	64	Τρικοκκιάς	685
						65	Τρικόρφου	75

Ζ' ΝΟΜΟΣ ΒΟΙΩΤΙΑΣ

1. Επαρχία Θηβῶν

Δήμοι:

Βαγίων	4.525
Θεσπιῶν	1.839

Αύξων αριθμός	Δήμοι και Κοινότητες	Πληθυσμός	Αύξων αριθμός	Δήμοι και Κοινότητες	Πληθυσμός	Αύξων αριθμός	Δήμοι και Κοινότητες	Πληθυσμός
66	Τρικώμου	406	11	Μικρομηλέας	55	3	Απόλλωνα	1.038
67	Φελλίου	389	12	Οχορού	557	4	Αρνίθας	302
68	Φιλιππαιών	294	13	Παγονερίου	228	5	Αρχιπόλεως	672
	Σύνολο Επαρχίας	36.797	14	Περιθωρίου	943	6	Ασκληπείου	650
	Σύνολο Νομού Γρεβενών	36.797	15	Ποταμών	399	7	Βατίου	375
			16	Χρυσοκεφάλου	271	8	Γενναδίου	542
				Σύνολο Επαρχίας	8.394	9	Δαματριάς	469
				Σύνολο Νομού Δράμας	96.554	10	Διμουλιάς	481
						11	Έμπανα	1.469
						12	Θεολόγου	773
						13	Ιστρίου	357
						14	Καλαβάρδα	488
						15	Καλάθου	526
						16	Καλυθιών	3.234
						17	Κατταβίας	603
						18	Κοσκινίου	1.975
						19	Κρεμαστής	3.604
						20	Κρητηνίας	744
						21	Λαέρμων	646
						22	Λάρδου	912
						23	Λαχανιάς	346
						24	Λιβαδίων	107
						25	Λίνδου	904
						26	Μαλώνος	1.030
						27	Μαριτσών	1.660
						28	Μασάρων	813
						29	Μεσαναγρού	322
						30	Μονολίθου	515
						31	Παραδεισίου	2.531
						32	Παστίδας	1.600
						33	Πλατανίων	317
						34	Προφύλιας	311
						35	Πυλώνος	473
						36	Σαλάκου	594
						37	Σιάνων	280
						38	Σορωνής	1.232
						39	Φανών	972
						40	Ψίνθου	941
							Σύνολο Επαρχίας	101.348
							Σύνολο Νομού Δωδεκανήσου	163.476
6' ΝΟΜΟΣ ΔΡΑΜΑΣ			Γ' ΝΟΜΟΣ ΔΩΔΕΚΑΝΗΣΟΥ			ΙΑ' ΝΟΜΟΣ ΕΒΡΟΥ		
1. Επαρχία Δράμας			1. Επαρχία Καλήνρου			1. Επαρχία Αλεξανδρουπόλεως		
Δήμοι:			Δήμοι:			Δήμοι:		
1	Δοξάτου	3.594	1	Αστυκαλαίας	1.073	1	Αλεξανδρουπόλεως	38.220
2	Δράμας	38.546	2	Καλυμνίων	15.842	2	Φερών	7.015
3	Μ. Αλεξάνδρου	3.119	3	Λειψών	606	Κοινότητες:		
4	Προσοτσάνης	3.683	4	Λέρου	8.061	1	Άβαντος	516
5	Παρανεστίου	1.592	5	Πάτμου	2.715	2	Αισυμής	508
Κοινότητες:			Κοινότητες:			3	Ανθείας	1.154
1	Αγίας Παρασκευής	601	1	Αγαθονησίου	112	4	Δωρικού	409
2	Αγίου Αθανασίου	3.553	Σύνολο Επαρχίας		28.409	5	Κίρκης	199
3	Αδριανής	1.346	2. Επαρχία Καρπάθου			6	Λουτρού	1.338
4	Ανθοχωρίου	181	Δήμοι:			7	Μάκρης	1.434
5	Άνω Πυξαρίου	162	1	Καρπάθου	1.692	8	Νιψής	489
6	Αργυρούπολεως	887	2	Κάσου	1.088	9	Πυλαίας	291
7	Γραμμένης	311	Κοινότητες:			10	Συκορράχης	983
8	Καλαμπακίου	3.388	1	Απερίου	450	Σύνολο Επαρχίας		
9	Καλαμώνος	831	2	Αρκάσας	478	52.556		
10	Καλής Βρύσης	832	3	Βολιάδας	261	2. Επαρχία Λιδυροτείχου		
11	Καλλιθέας	592	4	Μενετών	697	Δήμοι:		
12	Καλλιφύτου	1.098	5	Μεσοχωρίου	406	1	Διδυμοτείχου	8.556
13	Καλού Αγρού	1.060	6	Όθους	275	Κοινότητες:		
14	Κεφαλαρίου	632	7	Ολύμπου	575	1	Αλεποχωρίου	609
15	Κοκκινογειών	866	8	Πυλών	235	2	Αμορίου	643
16	Κουδουνιάν	793	9	Σπόων	254	3	Ασβεστάδων	367
17	Λιβαδερού	202	Σύνολο Επαρχίας		6.411	4	Ασημένιου	498
18	Μακρυπλαγίου	118	3. Επαρχία Κω			5	Ασπρονερίου	770
19	Μαυροβάτου	611	Δήμοι:			6	Βρυσικών	752
20	Μαυρολεύκης	541	1	Κώ	14.714			
21	Μεγαλοκάμπου	474	2	Μανδρακίου	677			
22	Μικροκάμπου	336	Κοινότητες:					
23	Μικροπόλεως	1.112	1	Αντιμαχειάς	2.392			
24	Μικροχωρίου	557	2	Ασφενδιού	2.741			
25	Μοναστηρακίου	779	3	Εμπαρειού	191			
26	Μυλοποτάμου	801	4	Καρδαμεινής	1.451			
27	Νεροφράκτου	795	5	Κεφάλου	2.451			
28	Νικηφόρου	533	6	Νικιών	61			
29	Ξηροποτάμου	2.538	7	Πυλίου	2.630			
30	Πανοράματος	78	Σύνολο Επαρχίας		27.308			
31	Περιχώρας	400	4. Επαρχία Ρόδου					
32	Πετρούσσης	1.929	Δήμοι:					
33	Πλατανιάς	747	1	Αρχαγγέλου	5.872			
34	Πλατανόβρυσης	464	2	Αφάντου	5.634			
35	Πτελέας Πλατανιάς	307	3	Γαλισού	7.193			
36	Πύργων	250	4	Μεγάλου Χωρίου	172			
37	Σιδηρονέρου	383	5	Μεγίστης	275			
38	Σιταγρών	752	6	Ρόδου	43.558			
39	Σκαλωτής	131	7	Σύμης	2.332			
40	Υψηλής Ράχης	262	8	Χάλκης	281			
41	Φτελιάς	907	Κοινότητες:					
42	Φατολίβους	1.728	1	Αγίου Ισίδωρου	576			
43	Χαριτωμένης	394	2	Απολακτιάς	647			
44	Χωριστής	2.364	Σύνολο Επαρχίας		88.160			
Σύνολο Επαρχίας		88.160	5. Επαρχία Κάτω Νευροκοπίου					
Δήμοι:			Δήμοι:					
1	Κάτω Νευροκοπίου	2.158	1	Αρχαγγέλου	5.872			
Κοινότητες:			2	Αφάντου	5.634			
1	Αχλαδέας	103	3	Γαλισού	7.193			
2	Βαθυτόπου	582	4	Μεγάλου Χωρίου	172			
3	Βώλακος	1.090	5	Μεγίστης	275			
4	Γρανίτου	120	6	Ρόδου	43.558			
5	Δασωτού	271	7	Σύμης	2.332			
6	Εξοχής	239	8	Χάλκης	281			
7	Καταφύτου	218	Κοινότητες:					
8	Κάτω Βροντούς	401	1	Αγίου Ισίδωρου	576			
9	Λευκογειών	611	2	Απολακτιάς	647			
10	Μικροκλεισούρας	148	Σύνολο Επαρχίας		27.308			

Δήμοι και Κοινότητες	Πληθυσμός	Αύξων αριθμός	Δήμοι και Κοινότητες	Πληθυσμός	Αύξων αριθμός	Δήμοι και Κοινότητες	Πληθυσμός	
όξης	589	5	Λυκόφωτος	847	25	Θαρουνίων	381	
λαφοχωρίου	745	6	Λύρας	325	26	Καδίου	402	
λληνοχωρίου	1.314	7	Πέπλου	2.301	27	Καλημεριάνων	380	
λουρίου	1.872	8	Προβατάνος	967	28	Καλλιανού	331	
ρακίου	595	9	Τριφυλλίου	390	29	Καλυβίων	768	
ραωτής	1.156		Σύνολο Επαρχίας	15.070	30	Κατσαρωνίου	169	
ουφοβούνου	1.287		Σύνολο Νομού Έβρου	143.752	31	Κάτω Κουρουνίου	104	
ουανής	570		IB ΝΟΜΟΣ ΕΥΒΟΙΑΣ			32	Κήπων	378
ουριακής	219		1. Επαρχία Ισπαιάς			33	Κομίτου	310
αβάρων	2.173		Δήμοι:			34	Κονιστρών	824
άδης	416		1	Ισπαιάς	5.165	35	Κοσκίνων	477
άνδρας	291		2	Λουτρών Αιδηψού	4.091	36	Κρεμαστού	237
άνης	1.143		Κοινότητες:			37	Κριζών	877
αυροκκλησιού	511		1	Αβγαριάς	191	38	Λεπούρων	279
εταξάδων	1.082		2	Αγδινών	216	39	Μακρυχωρίου	202
ίκρου Δερείου	2.038		3	Αγίου	1.128	40	Μαλετιάνων	224
ιάλιουριου	814		4	Αγριοβοτάνου	359	41	Μαντικίων	240
ετραδών	525		5	Αρτεμισίου	870	42	Μαρμαρίου	1.116
οιμενικίου	510		6	Ασμηνίου	897	43	Μελισσάνος	37
ραγγίου	562		7	Βασιλικών	875	44	Μεσοχωριών	479
ρωτοκκλησιού	1.030		8	Βουτά	490	45	Μονοδρόου	766
ούθιου	951		9	Γαλατσάδων	309	46	Μύλων	168
ιτοχωρίου	406		10	Γαλατσόνας	128	47	Νεοχωρίου	578
Σύνολο Επαρχίας	32.994		11	Γερακιούς	182	48	Νέων Σπύρων	1.151
3. Επαρχία Ορεστιάδος			12	Γιάλτρων	904	49	Οκτωιάς	1.138
Δήμοι:			13	Γουβών	596	50	Οξύλιθου	1.659
ορεστιάδος	14.783		14	Ελληνικών	437	51	Ορίου	550
Κοινότητες:			15	Καμαριών	430	52	Παραδεισιού	232
μπελακίων	675		16	Καστανιώτισσης	305	53	Παρθενίου	404
νός	576		17	Κοκκινομηλέας	204	54	Πετριών	822
άλτου	660		18	Κρυονερίτη	268	55	Πλατάνας (Κ. Ποταμιάς)	492
ικαίων	1.604		19	Λιχάδος	1.153	56	Πλατανιστού	474
λαίας	611		20	Μηλέων	273	57	Πολυποτάμου	182
ώνης	992		21	Μονοκαυιάς	258	58	Πρασινού	485
αβύλης	1.377		22	Νέου Πύργου	1.111	59	Πυργίου	260
αστανεών	1.516		23	Νέου Ταξιάρχου	983	60	Πύργου	385
ομάρων	921		24	Ωρεών	1.304	61	Στουπκαίων	327
υπρίνου	1.732		Σύνολο Επαρχίας	23.127	62	Σπύρων	839	
καρασιών	323		2. Επαρχία Καρυστίας			63	Ταξιαρχών	281
Μεγάλης Δοξυπάρας	467		Δήμοι:			64	Τραχηλίου	382
Μέας Βύσσης	3.302		1	Αλιβερίου	5.263	65	Ωρολογίου	424
ίου Χειμωνίου	606		2	Καρύστου	4.663	Σύνολον Επαρχίας		50.436
Ψεχωρίου	1.419		3	Κύμης	3.853	3. Επαρχία Χαλκίδος		
ρμενίου	967		4	Σκύρου	2.901	Δήμοι:		
ενταλόφου	931		Κοινότητες:			1	Βασιλικού	5.304
Μετρωτών	608		1	Αγίου Βλασίου	439	2	Ερετριας	4.987
κλάτης	603		2	Αγίου Γεωργίου	313	3	Λίμνης	2.661
Μελέας	569		3	Αγίου Δημητρίου	292	4	Νέας Αρτάκης	7.394
νιζίων	1.765		4	Αγίου Ιωάννου	1.086	5	Χαλκιδέων	51.646
κπηλαίου	590		5	Αγίου Λουκά	1.242	6	Ψαχνών	5.838
τέρνας	1.008		6	Αετού	522	Κοινότητες:		
υλακίου	1.157		7	Ακταίου	107	1	Αγίας Άννης	1.365
ανδρά	287		8	Αλμυροποτάμου	510	2	Αγίας Σοφίας	220
Σύνολο Επαρχίας	40.049		9	Αμυγδαλέας	357	3	Αγίου Αθανασίου	376
4. Επαρχία Σαροθράκας			10	Ανδρωνιάνων	597	4	Αγίου Νικολάου	2.121
Δήμοι:			11	Άνω Κουρουνίου	124	5	Αμαρύνθου	3.683
μοθράκης	3.083		12	Άνω Ποταμιάς	166	6	Αμελάντων	60
Σύνολο Επαρχίας	3.083		13	Αργυρού	551	7	Αμφιθέας	389
5. Επαρχία Σουφλίου			14	Αυλωναρίου	1.517	8	Άνω Βάθειας	488
Δήμοι:			15	Αχλαδερίης	860	9	Άτταλης	547
υφλίου	5.015		16	Βέλους	617	10	Αφρατίου	1.486
υχερού	2.490		17	Βιτάλων	819	11	Αχλαδίου	506
Κοινότητες:			18	Βρύσης	488	12	Βαθές	3.343
κιδιάς	885		19	Γαβαλα	461	13	Βλαχιάς	288
ορνοφαλαέας	699		20	Γιαννιτσίου	235	14	Βουνών	216
υγνών	745		21	Γραμπιάς	421	15	Γλυφάδας	176
υκίμηης	406		22	Δύστου	750	16	Γυμνού	1.992
			23	Ενορίας	367	17	Δαφνούσσης	141
			24	Ζαράκων	701	18	Δροσιάς	3.797
						19	Θεολόγου	553
						20	Καθενών	631
						21	Καλλιθέας	461
						22	Καλοχωρίου-Παντειχίου	914
						23	Καμαρίτσης	542
						24	Καμπιών	254
						25	Καστέλλας	1.135
						26	Κεραμείας	181

αριθμός	Δήμοι και Κοινότητες	Πληθυσμός	Αύξων αριθμός	Δήμοι και Κοινότητες	Πληθυσμός	Αύξων αριθμός	Δήμοι και Κοινότητες	Πληθυσμός
7	Κερασεάς	448	30	Καρίτσης Καρπενησιού	104	18	Γαλάρου	231
8	Κεχριών	753	31	Καστανεάς	314	19	Γυρίου	58
9	Κηρίνου	983	32	Καταβόθρας	83	20	Έξω Χώρας	225
0	Εντοδεσποτίου	337	33	Κέδρων	201	21	Καλαμακίου	472
1	Κοτσικιάς	217	34	Κερασοχωρίου	633	22	Καλιπάδου	561
2	Κουρκουλών	430	35	Κλαυσίου	250	23	Καλλιθέας	211
3	Κυπαρισσίου	238	36	Κλειστού	480	24	Κατασταρίου	1.190
4	Λουκισίων	1.181	37	Κορυσγαδών (Κυψέλης)	134	25	Κάτω Γερακαρίου	300
5	Λούτσας	365	38	Κρικέλλου	391	26	Κερίου	689
6	Μακροκάπας	1.039	39	Λεπανών	281	27	Κοιλιωμένου (Αγίου Νικολάου)	450
7	Μαντουδίου	2.523	40	Λημερίου	239	28	Κυψέλης	518
8	Μετοχίου Δρυφών	461	41	Λιθοχωρίου	295	29	Λαγκαδικίων	307
9	Μετοχίου Κηρέως	236	42	Μαραθέας	156	30	Λαγωπόδου	381
0	Μίστρου	599	43	Μαράθου	135	31	Λιθακιάς	916
1	Μύτικα	1.763	44	Μαυρομμάτας	93	32	Λούτσας	43
2	Νέας Λαμνιάκου	1.757	45	Μεγάλου Χωρίου	339	33	Μαριών	364
3	Νεροτριβιάς	540	46	Μεσοκώμης	104	34	Μαυραράδου	796
4	Παγώντα	205	47	Μικρού Χωρίου	254	35	Μέσου Γερακαρίου	439
5	Παλιούρα	591	48	Μοναστηρακίου	129	36	Μουζακίου	937
6	Παππάδων	402	49	Μουζίου	154	37	Μποχάλης	609
7	Παραλίας Αυλίδος	2.473	50	Μυρικής	212	38	Ορθονίων	227
8	Πηλίου	858	51	Νέου Αργυρίου	439	39	Παντοκράτορος	972
9	Πισσώνος	637	52	Νοστήμου	148	40	Πηγαδικίων	369
0	Πολιτικών	1.278	53	Παλιοκατούντας	524	41	Πλάνου	443
1	Πούρνου	379	54	Παλιοχωρίου	225	42	Ρομφίου	391
2	Προκοπίου	1.127	55	Παπαρουσίου	109	43	Σαρκανιάδου	382
3	Ροβιτών	1.325	56	Παυλοπούλου	133	44	Σκουληκάδου	497
4	Σέτας	236	57	Πετραλώνων	122	45	Τραγακίου	472
5	Σκεπαστής	263	58	Πρασιάς	303	46	Φιολίτη	216
6	Σπαθαρίου	413	59	Προδρόμου	62		Σύνολο Επαρχίας	32.557
7	Σταυρού	363	60	Προυσού	440		Σύνολο Νομού Ζακύνθου	32.557
8	Στενής Δίρφους	1.269	61	Ραπτοπούλου	979			
9	Στροφώνων	784	62	Ροσκάς	52			
0	Στροφυλιάς	752	63	Σαρκίνης	97			
1	Τριάδος	1.025	64	Σελλών	111			
2	Φαράκλας	217	65	Σιβιστής	139			
3	Φάρου	1.132	66	Στάβλων	288			
4	Φύλλων	1.541	67	Σταυροχωρίου	25			
	Σύνολο Επαρχίας	134.845	68	Στενώματος	324			
	Σύνολο Νομού Ευβοίας	208.408	69	Στεφανίου	22			
			70	Συγκρέλλου	79			
			71	Τοπολιάνων	308			
			72	Τόρνου	114			
			73	Τριδένδρου	62			
			74	Τριποτάμου	399			
			75	Τροβάτου	132			
			76	Φιδακίων	50			
			77	Χελιδόνος	93			
			78	Χόγλιας	78			
			79	Χρύσας	83			
			80	Ψιανών	120			
				Σύνολο Επαρχίας	24.307			
				Σύνολο Νομού Ζακύνθου	24.307			

ΙΕ' ΝΟΜΟΣ ΗΛΕΙΑΣ

I. Επαρχία Ηλείας		
Δήμοι:		
1	Αμαλιάδος	15.857
2	Ανδραβιδας	3.253
3	Αρχαίας Ολυμπίας	1.812
4	Βαρθολομίου	3.753
5	Γαστούνης	5.883
6	Λεχαιών	3.448
7	Πύργου (Λετρινών)	28.660
Κοινότητες:		
1	Αγίας Άννης	279
2	Αγίας Κυριακής	128
3	Αγίας Μαύρας	376
4	Αγίας Τριάδος	299
5	Αγίου Γεωργίου	788
6	Αγίου Δημητρίου	543
7	Αγίου Ηλία Πηνητίων	409
8	Αγίου Ηλία Πύργου	369
9	Αγίου Ιωάννου	618
10	Αγίων Αποστόλων	129
11	Αγνάντων	214
12	Αγραπηδοχωρίου	202
13	Αετορράχης	249
14	Αλποχωρίου	811
15	Αμπελοκάμπου	645
16	Αμπελώνος	807
17	Ανθώνος	307
18	Αντρονίου	735
19	Αρβανίτη	282
20	Αρετής	447
21	Άσπρων Σπιτών	313
22	Αστρά	328
23	Αυγείου	364
24	Αυγής	179
25	Αχλαδινής	414
26	Βαρβασαίνης	1.243
27	Βάρδας (Βουπρασιού)	3.821
28	Βασιλακίου	552
29	Βελανδίου	290
30	Βουλαγαμένης	441
31	Βουνάργου	847
32	Βροχίτσης	408

ΙΓ' ΝΟΜΟΣ ΕΥΡΥΤΑΝΙΑΣ

I. Επαρχία Ευρυτανίας		
Δήμοι:		
	Καρπενησιού	6.178
	Φουρνάς	734
Κοινότητες:		
	Αγίας Βλαχέρνης	90
	Αγίας Τριάδος	366
	Αγίου Ανδρέου	51
	Αγίου Δημητρίου	86
	Αγίου Νικολάου	477
	Αγίου Χαράλαμπους	196
	Αγράφων	311
	Αλεστίων	57
	Άμπλιανης (Σταυροπηγίου)	187
	Ανατολικής Φραγκίστας	275
	Ανάδας	137
	Άσπροπύργου	247
	Βαλαώρας	407
	Βελωνών	66
	Βίνιανης	196
	Βούλπης	358
	Βουτύρου	175
	Βραγγιανών	99
	Βράχας	169
	Βρανίτσας	532
	Βρανίτσας	302
	Βρανίτσας	20
	Βρανίτσας	262
	Βρανίτσας	394
	Βρανίτσας	508
	Βρανίτσας	144
	Βρανίτσας	54
	Βρανίτσας	69
	Βρανίτσας	119

ΙΔ' ΝΟΜΟΣ ΖΑΚΥΝΘΟΥ

Επαρχία Ζακύνθου		
Δήμοι:		
1	Ζακυνθίων	10.237
Κοινότητες:		
1	Αγαλά	317
2	Αγίας Μαρίας	144
3	Αγίου Δημητρίου	459
4	Αγίου Κηρύκου	620
5	Αγίου Λέοντος	413
6	Αγίων Πάντων	283
7	Αλικανά	223
8	Αμπελοκήπων	1.130
9	Αναφανητριάς	211
10	Άνω Βολιμών	491
11	Άνω Γερακαρίου	625
12	Αργασιού	540
13	Βανάτου	557
14	Βασιλικού	523
15	Βολιμών	730
16	Βουγάτου	363
17	Γαϊτανίου	1.025

Αύξων αριθμός	Δήμοι και Κοινότητες	Πληθυσμός	Αύξων αριθμός	Δήμοι και Κοινότητες	Πληθυσμός	Αύξων αριθμός	Δήμοι και Κοινότητες	Πληθυσμός
33	Βυτιναϊκών	284	116	Πελοπίου	1.023		λείας)	1.689
34	Γερακίου	669	117	Περιστερίου	504	38	Νεοχωρίου	426
35	Γουμέρου	1.032	118	Περραινής	335	39	Ξηροχωρίου	577
36	Γρανιτσαϊκών	345	119	Πεύκης	290	40	Περιοβίων	118
37	Δάφνης	414	120	Πευκών	340	41	Πετραλώνων	238
38	Δαφνωτίσσης	449	121	Πλατάνου	1.260	42	Πλατάνας (Πλατάνας)	468
39	Δήμητρας	399	122	Πουρναρίου	308	43	Πλουτοχωρίου	219
40	Δούκα	277	123	Πρασίνου	794	44	Πρασδακίου	126
41	Δουναιϊκών	786	124	Ροβιάτας	340	45	Ραχών	376
42	Ελαιώνος	468	125	Ροδιάς	400	46	Ροβίων	200
43	Εφόρας	473	126	Ρουπακίου	423	47	Ροδινών	163
44	Ήλιδος	224	127	Σαβαλίων	1.119	48	Σαμικού	540
45	Ηρακλείας	343	128	Σαλμώνης	725	49	Σέκουλα	186
46	Καβάσιλα	1.147	129	Σιμοπούλου	516	50	Σκιλλουντίας	402
47	Κακοταρίου	237	130	Σκαφιδιάς	180	51	Σμέρνας	300
48	Καλυβίων Ηλιδος	429	131	Σκλίβας	232	52	Στοιμίου	60
49	Καλυβίων Μυρτουνητών	177	132	Σκουροχωρίου	703	53	Σχινών	670
50	Καμίνης	226	133	Σμίλας	528	54	Ταξιαρχών	349
51	Κάμπου	139	134	Σοτίου	213	55	Τρυπητής	531
52	Καπελέτου	641	135	Σταφιδοκάμπου	341	56	Φαναρίου	253
53	Καράτουλα	963	136	Στρεφίου	875	57	Φυγαλείας	202
54	Καρδαμά	1.029	137	Στρουσιού	321	58	Φρίξης	430
55	Καρδιακαυτίου	612	138	Σωστίου	350	59	Χρυσοχωρίου (Τρυπών)	205
56	Καρυάς	209	139	Τραγανού	2.306		Σύνολο Επαρχίας	36.983
57	Κάστρου	857	140	Τσιπιανών	227		Σύνολο Νομού Ηλείας	179.429
58	Κατακόλου	612	141	Φλόκα	585			
59	Κατσαρού	362	142	Φολόης	253			
60	Κάτω Παναγίας	1.266	143	Φοναϊτικών	175			
61	Καυκωνίας	242	144	Χαβαρίου	1.385			
62	Κέντρου	445	145	Χαριάς	170			
63	Κεραμιδιάς	345	146	Χειμαδιού	502			
64	Κλαδέου	201	147	Χελιδονίου	662			
65	Κλινδιάς	511	148	Ωλένης	607			
66	Κολιρίου	1.069		Σύνολο Επαρχίας	142.446			
67	Κορακοχωρίου	217		2. Επαρχία Ολυμπίας				
68	Κοροίβου	377		Δήμοι:				
69	Κορυφής	202		1 Ανδριταϊνής	881			
70	Κοσκινά	218		2 Ζαχάρως	5.037			
71	Κούμανη	707		3 Κρεστένων	5.422			
72	Κουρτεσιού	781		Κοινότητες:				
73	Κουτσοχέρας	498	1	Αγίου Ηλία	54			
74	Κρυόβρυσης	501	2	Αγριδίου	75			
75	Κρυονερίου	225	3	Αλφειράς	137			
76	Κρυονέρου	282	4	Αλφειούσης	1.052			
77	Κυλλήνης	952	5	Αμυγδαλών	714			
78	Λαγανά	363	6	Ανεμοχωρίου	404			
79	Λάλα	795	7	Ανθλίου	302			
80	Λαμπείας	663	8	Αρήνης	210			
81	Λανθίου	510	9	Βρεστού	283			
82	Λασταϊκών	493	10	Βρίνας	501			
83	Λάτα	312	11	Γαννιτσοχωρίου	481			
84	Λατζόλου	639	12	Γραϊκα	338			
85	Λεβεντοχωρίου	238	13	Γρύλλου	337			
86	Λευκοχωρίου	549	14	Δαφνούλας	253			
87	Λιναριάς	190	15	Διασέλλων	521			
88	Λούβρου	294	16	Δραγαγίου	204			
89	Λουκά	239	17	Επιταλίου	1.907			
90	Λυγιάς	627	18	Θεισίας	198			
91	Μάγειρα	127	19	Κακοβατού	447			
92	Μαγούλας	408	20	Καλιδόνης	453			
93	Μαζαρακίου	595	21	Καλλιθέας	1.302			
94	Μανολάδος	1.453	22	Καλλικώμου	1.179			
95	Μάχου	684	23	Καλυβακίων	512			
96	Μελίσσης	662	24	Κάτω Σαμικού	515			
97	Μηλεών	234	25	Κουμουθέκρα	225			
98	Μυράκας	391	26	Κουφοπούλου	67			
99	Μουζακίου	447	27	Κρυονερίου	68			
100	Μουριάς	173	28	Λεπρέου	530			
101	Μυρσίνης	1.160	29	Λιβαδακίου	344			
102	Μυρτέας	919	30	Λινισταϊνής	132			
103	Νεαπόλεως	391	31	Μακίστου	131			
104	Νέας Μανολάδος	1.449	32	Μακρυσίων	2.158			
105	Νεμούτας	566	33	Ματσειού	137			
106	Νεοχωρίου Μυρτουνητών	1.323	34	Μηλέας	158			
107	Νεραϊδας	245	35	Μίνθης	197			
108	Νησίου	695	36	Μυρωνίων	389			
109	Ξενιών (Καλυβακίων)	184	37	Ν.Φυγαλείας (Κάτω Φυγα-				
110	Ξηροκάμπου	341						
111	Ξυλοκέρας	375						
112	Οινόης	319						
113	Ορεινής	252						
114	Παλαιοβαρβασαινης	445						
115	Παλαιοχωρίου	359						

127 ΝΟΜΟΣ ΗΜΑΘΙΑΣ

1. Επαρχία Ημαθίας

Δήμοι:		
1	Αλεξανδρείας	13.319
2	Βεροίας	38.713
3	Μελίκης	4.239
4	Πλατέας	4.573
Κοινότητες:		
1	Αγίας Βαρβάρας	1.666
2	Αγίας Μαρίνης	958
3	Αγίου Γεωργίου	1.472
4	Αγκαθιάς	1.680
5	Βεργίνης	1.255
6	Βρυσακίου	700
7	Γεωργιανών	437
8	Δασκίου	410
9	Διαβατού	1.315
10	Επισκοπής	951
11	Καβασιλών	792
12	Καμποχωρίου	916
13	Καστανέας	359
14	Κεφαλοχωρίου	792
15	Κλειδίου	1.412
16	Κορυφής	1.802
17	Κουλούρας	928
18	Κουμαριάς	369
19	Κυψέλης (Νεοχωρίου)	521
20	Λουτρού	1.290
21	Λυκόγιαννης	835
22	Μακροχωρίου	4.338
23	Νέας Νικομηδείας	813
24	Νεοχωρίου	759
25	Νησίου	1.661
26	Ξεχασμένης	1.022
27	Παλαιού Σκυλλιτισίου	647
28	Παλατιτσίων	927
29	Πατριδος	1.186
30	Πλατάνου	1.098
31	Πολυδένδρου	376
32	Πρασινάδας	694
33	Προδρόμου	1.542
34	Ράχης	501
35	Ριζωμάτων	1.129
36	Σταυρού	1.529
37	Συκέας	377
38	Σφηκιάς	565
39	Τρικάλων	1.725

Αύξων αριθμός	Δήμοι και Κοινότητες	Πληθυσμός	Αύξων αριθμός	Δήμοι και Κοινότητες	Πληθυσμός	Αύξων αριθμός	Δήμοι και Κοινότητες	Πληθυσμός	
40	Τριλόφου	818	18	Περίου	127	16	Λαρανίου	268	
41	Τριποτάμου	565	19	Πετροκεφαλίου	663	17	Λευκοχωρίου	466	
42	Φυτζίας	790	20	Πηγαϊδακίων	581	18	Λιγορτίνου	689	
	Σύνολο Επαρχίας	104.766	21	Πλατάνου	300	19	Λουρών	278	
	2. Επαρχία Ναούσης		22	Πλώρας	278	20	Μεγάλης Βρύσης	871	
	Δήμοι:		23	Πόμπιας	959	21	Μεσοχωρίου	809	
1	Ειρηνοπούλης	4.153	24	Ρουφά	277	22	Μεταξοχωρίου	718	
2	Ναούσης	20.279	25	Σκουρβούλων	585	23	Πανοράματος	580	
	Κοινότητες:		26	Χουστουλιανών	331	24	Παρανήμφων	289	
1	Αρκοχωρίου	312		Σύνολο Επαρχίας	21.938	25	Παρτίρων	590	
2	Γιαννακοχωρίου	468		3. Επαρχία Μαλεβιζίου		26	Προτοριών	275	
3	Επισκοπής	1.728		Δήμοι:		27	Πύργου	1.080	
4	Κάτω Βερμίου	463		1	Γαζίου	6.009	28	Σκινιά	882
5	Κοπανού	1.993		Κοινότητες:		29	Σοκαρά	994	
6	Λευκαδίων	914	1	Αγίου Μύρωνος	708	30	Σταβίων	656	
7	Μαρίνης	1.199	2	Αηδονοχωρίου	155	31	Στερνών	419	
8	Μονοσπίτων	969	3	Άνω Ασιτών	423	32	Στόλων	588	
9	Ροδοχωρίου	772	4	Αστυρακίου	341	33	Τεφελίου	1.006	
10	Στενημάχου	806	5	Αυγενικής	658	34	Χαρακίου	323	
11	Χαριέσσας	1.112	6	Αχλάδας	523	35	Χάρακος	923	
	Σύνολο Επαρχίας	35.168	7	Βουτών	1049		Σύνολο Επαρχίας	27.880	
	Σύνολο Νομού Ηρακλείου	139.934	8	Γωνιών	600		5. Επαρχία Πεδιάδος		
			9	Δαμάστιας	259		Δήμοι:		
			10	Καμαρίου	114	1	Γουβών	1.880	
			11	Καμαριώτου	55	2	Μαλιών	2.685	
			12	Κάτω Ασιτών	1113	3	Καστελλίου	2.639	
			13	Κεραμουτσίου	269	4	Ν. Καζαντζάκη	6.277	
			14	Κερασιών	309		Κοινότητες:		
			15	Κορφών	573	1	Αβδού	446	
			16	Κρουσάνος	3.071	2	Αϊτανίων	375	
			17	Λουτρακίου	154	3	Αμαριανού	280	
			18	Μαράθου	346	4	Ανωπόλεως	1.459	
			19	Μονής	264	5	Αποστόλων	486	
			20	Πενταμοδίου	278	6	Αρχαγγέλου	433	
			21	Πετροκεφαλίου	248	7	Ασκών	319	
			22	Πριονιά	417	8	Αφρατίου	310	
			23	Πυργούς	354	9	Βόνης	664	
			24	Ροδιάς	1.066	10	Γαλιφας	299	
			25	Σάρχου	201	11	Γωνιών	537	
			26	Σίβας	244	12	Ελαιάς	906	
			27	Σταυρακίων	639	13	Εμπάρου	487	
			28	Τυλίσου	1.435	14	Επάνω Βαθείας	192	
			29	Φόδελε	535	15	Επισκοπής	1.184	
				Σύνολο Επαρχίας	22.410	16	Ευαγγελισμού	365	
				4. Επαρχία Μονοφατίου		17	Ζωφόρων	297	
				Δήμοι:		18	Θραμανού	1.240	
			1	Αρκαλοχωρίου	3.943	19	Καινούργου Χωρίου	379	
				Κοινότητες:		20	Καλλιθέας	609	
			1	Αγίας Βαρβάρας	2.029	21	Καραβάδου	320	
			2	Αγίου Θωμά	807	22	Κασάνου	541	
			3	Άνω Ακρίων	709	23	Κασταμονίτης	356	
			4	Ασημίου	1.104	24	Κάτω Βαθείας	481	
			5	Αχεντριά	367	25	Κεράς	151	
			6	Βαγιονιάς	954	26	Λιμένος Χερσονήσου	4.075	
			7	Γαρίπας	643	27	Λύττου	417	
			8	Δαμανιάν	531	28	Μαθιάς	215	
			9	Δεματίου	417	29	Μάρθας	347	
			10	Διονυσίου	565	30	Μιλλιπαράδου	302	
			11	Δουλιού	236	31	Μοχού	1.825	
			12	Εθιάς	479	32	Μπαδιτού	651	
			13	Ινίου	738	33	Ξενιάκου	333	
			14	Καλυβιανών	610	34	Παναγίας	612	
			15	Καστελλιανών	790	35	Ποταμιών	548	
						36	Σαμπά	167	
						37	Σγουροκεφαλίου	403	
						38	Σκαλιανίου	792	
						39	Σμαρίου	374	
						40	Χερσονήσου	1.647	
							Σύνολο Επαρχίας	39.051	

ΙΖ' ΝΟΜΟΣ ΗΡΑΚΛΕΙΟΥ

1. Επαρχία Βιάννου

Κοινότητες:

1	Αγίου Βασιλείου	559
2	Αμρά	766
3	Άνω Βιάννου	1.218
4	Βαχού	190
5	Καλαμίου	439
6	Κάτω Βιάννου	226
7	Κάτω Σύμης	261
8	Κεφαλοβρυσιού	292
9	Πεύκου	317
10	Συκολόγου	500
11	Χόνδρου	582

Σύνολο Επαρχίας 5.350

2. Επαρχία Καινούργιου

Δήμοι:

1	Μοιρών	5.623
2	Ρούβα	2.830

Κοινότητες:

1	Αγίου Κυρίλλου	185
2	Αγίων Δέκα	968
3	Αληθινής	203
4	Αμπελούζου	348
5	Αντισκαρίου	678
6	Άνω Μουλιών	548
7	Απεσκαρίου	186
8	Βασιλικής	311
9	Βασιλικών Ανωγειών	419
10	Βοριζίων	600
11	Γκαγκαλών	728
12	Ζαρού	2.241
13	Καστελλίου	406
14	Κουσέ	186
15	Μητροπόλεως	397
16	Μιαμούς	432
17	Μορονίου	573

Αύξων αριθμός	Δήμοι και Κοινότητες	Πληθυσμός	Αύξων αριθμός	Δήμοι και Κοινότητες	Πληθυσμός	Αύξων αριθμός	Δήμοι και Κοινότητες	Πληθυσμός				
6. Επαρχία Πυργιωτίσσης			3. Επαρχία Σουλίου			34	Πλαισίου	296				
Δήμοι:			Δήμοι:			35	Πλατάνου - (Αχουρίων Βαβουρίου)	81				
1	Τυμπακίου	5.605	1	Παραμουθιάς	2.555	36	Ραβενής	179				
Κοινότητες:			Κοινότητες:			37	Ριζού	190				
1	Βώρων	742	1	Αγίας Κυριακής	86	38	Σαγιάδας	803				
2	Γρηγορίας	394	2	Αμπελιάς	466	39	Σίδερης	260				
3	Καμαρών	491	3	Αυλοτόπου	306	40	Σιμέρτου (Μήλων)	201				
4	Καμηλαρίου	575	4	Γαρδικίου	683	41	Τρικορύφου	296				
5	Κλήματος	366	5	Γκρίκας	262	42	Τσαμαντά	171				
6	Λαγολίου	161	6	Ελαταριάς	50	43	Φανερωμένης	43				
7	Μαγαρικαρίου	744	7	Ζερβοχωρίου	561	44	Φοινικίου	138				
8	Πιτσιδιών	812	8	Καλλιθέας	307	45	Χαραυγής	128				
9	Σίβα	439	9	Καρβουναρίου	584	Σύνολο Επαρχίας			11.737			
10	Φανερωμένης	837	10	Καρωτίου	321	Σύνολο Νομού Θεσπρωτίας			44.188			
Σύνολο Επαρχίας			11.166	11	Κουκουλιών	166						
7. Επαρχία Τεμένους						12	Κρυσταλλοπηγής	492				
Δήμοι:						13	Νεοχωρίου	549				
1	Αρχανών	3.744	14	Εηρολάφου	344	14	Παγκρατών	274				
2	Ηρακλείου	116.731	15	Πέντε Εκκλησιών	171	16	Πετουσίου	98				
3	Νέας Αλικαρνασσοῦ	10.729	17	Πετροβίτσας	137	18	Πλακωτής	268				
4	Τεμένους	3.101	19	Πολυδρόσου	154	20	Προδρομίου	458				
Κοινότητες:						21	Σαλονίκης	75				
1	Βενεράτου	919	22	Σαμονιδας	70	22	Σεβαστού	167				
2	Δαωνέ	1.352	23	Σκανδάλου	578	25	Τσαγγαρίου	201				
3	Κάτω Αρχανών	535	26	Τσαγγαρίου	201	26	Φροσύνης	183				
Σύνολο Επαρχίας			137.111	27	Χόικας	222	27	Χρυσαιγής	183			
Σύνολο Νομού Ηρακλείου			264.906	28	Ψάκας	250	28	Ψάκας	250			

10. ΝΟΜΟΣ ΘΕΣΣΑΛΟΝΙΚΗΣ

1. Επαρχία Θεσσαλονίκης		
Δήμοι:		
1	Αγίου Αθανασίου	5.400
2	Αγίου Παύλου	7.221
3	Αμπελοκήπων	40.093
4	Ελευθερίου Κορδελιού	16.549
5	Επανομής	5.562
6	Ευόσμου	28.821
7	Θέρμης	5.998
8	Θεσσαλονίκης	383.967
9	Ιωνίας	8.127
10	Καλαμαριάς	80.698
11	Κουφαλίων	7.558
12	Μενεμένης	12.932
13	Νεαπόλεως	30.568
14	Νέας Μηχανιώνας	6.597
15	Πανοράματος	10.275
16	Πολίχνης	27.894
17	Πυλαίας	20.785
18	Σίνδου	5.949
19	Σταυροπόλεως	37.596
20	Συκεών	34.059
21	Τριανδρίας	11.822
22	Χαλάστρας	7.111
23	Ωραιοκάστρου	5.458
Κοινότητες:		
1	Αγγελοχωρίου	1087
2	Αγίας Παρασκευής	762
3	Αγίας Τριάδος	1286
4	Αγίου Αντωνίου	931
5	Αρχαίου	852
6	Αδένδρου	2.201
7	Ανατολικού	2.418
8	Ασβεστοχωρίου	3.447
9	Βαθυλάκκου	2.138
10	Βαλτοχωρίου	285
11	Βασιλικών	3.636
12	Βραχιάς	638
13	Γεφύρας	2.785
14	Δρυμού	2.469
15	Ελευσίσης	537
16	Εξοχής	1.337
17	Ευκαρπίας	3.480
18	Καλοχωρίου	3.424
19	Καρδιάς	749
20	Κάτω Σχολαρίου	1.094
21	Κυμίνων	3.469
22	Λαγυνών	1.863
23	Λητής	2.349
24	Μελισσοχωρίου	1.147
25	Μεσαίου	1.105
26	Μεσημερίου	998
27	Μικρού Μοναστηρίου	2.260
28	Νέας Μυσημβρίας	2.320
29	Νέας Ραιδεστού	1.035
30	Νέας Φιλαδέλφειας	716
31	Νέου Ρυσίου	1.349
32	Νεοχωρούδας	1.430
33	Νέων Επιβατών	1.568
34	Νέων Μαλγάρων	2.349

11. ΝΟΜΟΣ ΘΕΣΣΠΡΩΤΙΑΣ

1. Επαρχία Θυάμιδος			
Δήμοι:			
1	Ηγουμενίτσας	7.022	
2	Παραποτάμου	1.039	
Κοινότητες:			
1	Αγίας Μαρίνης	410	
2	Αγίου Βλασίου	398	
3	Αργυροτόπου	526	
4	Γραικοχωρίου	962	
5	Καστρίου	690	
6	Κορίτιανης	212	
7	Κρυόβρυσης	80	
8	Λαδοχωρίου	297	
9	Μαυροδίου	423	
10	Νέας Σελευκείας	1.346	
11	Πλαταριάς	758	
12	Ραγίου	159	
13	Συβότων	756	
14	Φασκομηλιάς	577	
Σύνολο Επαρχίας			15.655
2. Επαρχία Μαργαριτίου			
Κοινότητες:			
1	Γλυκτής	707	
2	Ελευθερίου	351	
3	Καρτερίου	369	
4	Καταβόθρας	311	
5	Μαζαρκιαίας	577	
6	Μαργαριτίου	1.006	
7	Πέρδικας	1.730	
8	Σπαθαραίων	524	
Σύνολο Επαρχίας			5.575

Επαρχία Φιλιατών		
Δήμοι:		
1	Φιλιατών	2.591
Κοινότητες:		
1	Αγίου Νικολάου	211
2	Αγίων Πάντων	274
3	Αετού	247
4	Αμπελώνος	162
5	Αναβρυτού	49
6	Αστροκκλησίου	567
7	Αχλαδέας	114
8	Βαβουρίου	109
9	Βρυσέλλας	289
10	Γαρδικίου (Αγίου Γεωργίου)	109
11	Γερομερίου	180
12	Γολάς	149
13	Καλλιθέας	137
14	Κάτω Ξεχώρου	195
15	Κεραμίτσας	328
16	Κερασοχωρίου	169
17	Κεστρινής	344
18	Κεφαλοχωρίου (Πλαγιάς)	117
19	Κοκκιανιάς	253
20	Κοκκινολιθάρου	156
21	Κουρεμαδίου	96
22	Κρυονερίου	59
23	Κυπαρισσοῦ	230
24	Λεπτοκαρυάς	258
25	Λιάς	163
26	Λίστας	223
27	Μαλουνίου	129
28	Μηλέας	95
29	Ξεχώρου	222
30	Παλιοκκλησίου	109
31	Παλιοχωρίου	347
32	Παλαμπά	61
33	Πηγαδουλίων	209

Αύξων αριθμός	Δήμοι και Κοινότητες	Πληθυσμός	Αύξων αριθμός	Δήμοι και Κοινότητες	Πληθυσμός	Αύξων αριθμός	Δήμοι και Κοινότητες	Πληθυσμός
35	Ξηροχωρίου	885	Ε. ΝΟΜΟΣ ΙΩΑΝΝΙΝΩΝ			70	Δραγοβιάς	90
36	Παρθενίου	657	1. Επαρχία Δωδώνης			71	Δραμεσιών	175
37	Πενταλόφου	1.563	Δήμοι:			72	Δροσοχωρίου	775
38	Περαίας	2.949	1	Βερενίκης	804	73	Δωδώνης	225
39	Πεύκων	2.288	2	Ιωαννιτών	56.699	74	Εκκλησοχωρίου	103
40	Πλαγαρίου	2.018	Κοινότητες:			75	Ελάτης	46
41	Προχώματος	2.233	1	Αβγού	281	76	Ελατοχωρίου	180
42	Σουρωτής	719	2	Αγίας Αναστασίας	149	77	Ελαφοτόπου	88
43	Ταγαράδων	750	3	Αγίας Τριάδος	182	78	Ελάφου	165
44	Τριλόφου	1.993	4	Αγίου Ανδρέου	90	79	Ελεούσης	2.213
45	Φιύρου	2.192	5	Αγίου Ιωάννου	671	80	Ελληνικού	604
46	Χαλκηδόνος	3.144	6	Αγίου Μηνά	53	81	Επισκοπικού	244
47	Χορπάτη	1.901	7	Αγίου Νικολάου	141	82	Ζίτσης	890
	Σύνολο Επαρχίας	883.846	8	Αετοπέτρας	118	83	Ζωοδόχου	348
	2. Επαρχία Λαγκαδά		9	Αετοράχης	159	84	Ζωτικού	211
	Δήμοι:		10	Αλεκοχωρίου Μπότσαρη	232	85	Ηλιοκάλης	464
1	Λαγκαδά	6.113	11	Αμπελείας	265	86	Ηλιοχωρίου	66
2	Σοχού	3.423	12	Αμπελοχωρίου	146	87	Θεριακησίου	424
	Κοινότητες:		13	Αμφιθέας (Στρουνίου)	496	88	Ιερομνήμης	257
1	Αγίου Βασιλείου	1.139	14	Αναγύραν	131	89	Ιτέας	216
2	Αδάμ	884	15	Ανατολής	4.451	90	Καβαλλαρίου	87
3	Αναλήφειας	553	16	Ανατολικής	161	91	Καλαριτών	156
4	Άνω Σταυρού	860	17	Ανθοχωρίου	92	92	Καλεντζίου	300
5	Απολλωνίας	889	18	Ανθρακίτη	71	93	Καλουτά	41
6	Αρδαμερίου	636	19	Άνω Λαγίστης	400	94	Καλοχωρίου	105
7	Αρεθούσης	1.149	20	Άνω Πεδινών	170	95	Καλπακίου	759
8	Ασκού	2.012	21	Άνω Ραβενιανών	168	96	Καπεσόβου (Κεπεσόβου)	49
9	Ασπροβάλτας	2.366	22	Αρδόσεως	163	97	Καρίτσης	365
10	Ασθήρου	2.202	23	Αρετής	179	98	Καρυών	167
11	Βασιλουδίου	702	24	Αρίστης	210	99	Καρυών (Ασφάκας)	853
12	Βεριστικού	470	25	Αρτοποιίας	211	100	Καστανώνος Ζαγορίου	50
13	Βόλβης	1.400	26	Ασβεστοχωρίου	329	101	Καστριτσής	747
14	Βρασών	1.613	27	Ασπραγγέλων	208	102	Καταμάχης	94
15	Γερακαρούς	1.249	28	Ασπροχωρίου	79	103	Καταρράκτιου	143
16	Εξαλόφου	660	29	Ασφάκας	275	104	Κατσικά	2.566
17	Ευαγγελισμού	478	30	Αχλαδών	337	105	Κάτω Λαγίστης	383
18	Ζαγκλιβερίου	2.302	31	Βαγεντίου	85	106	Κάτω Πεδινών	68
19	Ηρακλείου	1.022	32	Βαθυπέδου	66	107	Κάτω Ρεβενιανών	133
20	Καβαλλαρίου	1.518	33	Βαλανιδιάς	99	108	Κερασσάς	106
21	Καλαματού	769	34	Βαππιστού	315	109	Κήπων	187
22	Καρτερών	978	35	Βαργιάδων	265	110	Κληματίας	596
23	Κολχικού	1.824	36	Βαρλαάμ	205	111	Κοκκινοχώματος	68
24	Κριθιάς	1.391	37	Βασιλικής	457	112	Κόντσικας	326
25	Κρυονερίου	1.354	38	Βασιλοπούλου	165	113	Κοπάνης	357
26	Λαγκαδικίων	697	39	Βατατάδων	42	114	Κορίπιανης	117
27	Λαχανά	872	40	Βίτσης	153	115	Κοσμηράς	477
28	Λευκοχωρίου	321	41	Βλαχατάνου	84	116	Κουκκουλίου	88
29	Λιβαδίου	458	42	Βοβούσης	136	117	Κουκλειού	454
30	Λοφίσκου	559	43	Βουλιάστης	202	118	Κουκλιών (Κοκλιών)	540
31	Μαυρούδας	409	44	Βουνοπλαγιάς	625	119	Κουμαριάς	153
32	Μελισουργού	473	45	Βουτσαρά (Αγ. Κοσμά)	160	120	Κουρέντων	247
33	Μοδίου	379	46	Βραδέτου	32	121	Κουτσελιού	1.250
34	Νέας Απολλωνίας	1.713	47	Βροντισμένης	151	122	Κρανούλας	628
35	Νέας Μαδύτου	1.820	48	Βρουσούλας	147	123	Κράνης	210
36	Νικομηδίου	643	49	Βρυσσοχωρίου	94	124	Κρύας	579
37	Νικοπόλεως	277	50	Γαβρισίων	134	125	Κρυόβρυσης	147
38	Νυμοσπέτρας	896	51	Γεροπλατάνου	153	126	Κρυοβού	417
39	Ξυλοπόλεως	1.227	52	Γεωργάνων	257	127	Κωστάνιανης	200
40	Όσσης	963	53	Γιουργάνιστας	91	128	Λαϊστής	96
41	Περιοβολακίου	950	54	Γριμπόρου	237	129	Λεπτοκαρούς Ζαγορίου	72
42	Περιστεράς	763	55	Γραμμένου	203	130	Λευκοθέας (Κεφαλοβρύσου)	98
43	Περιστεράνας	613	56	Γρανιτσής	232	131	Λιγκιάδων	114
44	Πετροκερασών	456	57	Γρανιτοπούλας	172	132	Λιγιάς	214
45	Προφήτου	1.206	58	Γρεβεντιού	376	133	Λιθίνου	141
46	Σαρακήνας	281	59	Δαφνούλας	415	134	Λίππας	233
47	Σκεπαστού	728	60	Δαφνοφύτου	63	135	Λογγιάδων	863
48	Σταυρού	2.641	61	Δελβινακοπούλου	147	136	Λοφίσκου	65
49	Στεφανινών	468	62	Δεματίου	414	137	Λύγγου	153
50	Στίβου	628	63	Δερβιζιάνων	396	138	Μαζαρακίου	310
51	Σχολαρίου	681	64	Δεσποτικού	177	139	Μαΐζιας	303
52	Φιλαδελφείου	1.060	65	Δικουφού	111	140	Μακρινού	78
53	Χρυσωγής	880	66	Διλόφου	42	141	Μανασσή	31
	Σύνολο Επαρχίας	63.018	67	Διποτάμου	23	142	Μανολιάσσης	239
	Σύνολο Νομού Θεσ/νίκης	946.864	68	Δόλιανης (Ν. Αμαρουσίου)	65	143	Μαντείου	235
			69	Δολιανών	1.168	144	Μαρμάρων	1.556
						145	Ματσοκίου	232
						146	Μαυροβουνίου	63
						147	Μαυρονόρου	193
						148	Μεγάλης Γόστιας	392
						149	Μεγάλου Γαρδικίου	211
						150	Μεγάλου Περιστερίου	717
						151	Μελιάς	189

Αύξων αριθμός	Δήμοι και Κοινότητες	Πληθυσμός	Αύξων αριθμός	Δήμοι και Κοινότητες	Πληθυσμός	Αύξων αριθμός	Δήμοι και Κοινότητες	Πληθυσμός
152	Μελιγγών	270		2. Επαρχία Κονίτσας		10	Καστανής	292
153	Μεσσοβουνίου	74				11	Κάτω Μερόπης	99
154	Μικόας Γότιστας	348		Δήμοι:		12	Κερασόβου	124
155	Μικρού Περιστερίου	354		Κονίτσας	2.858	13	Κεφαλοβρύσου	1.122
156	Μιχαλιτσίου	348	1			14	Κρουνηρίου	162
157	Μονοδενδρίου	132		Κοινότητες:		15	Κτισμάτων	234
158	Μονολιθίου	333				16	Λάβδανης	130
159	Μουζακαίου	498				17	Λίμνης	154
160	Μουσιωτίτσας	928	1	Αγίας Βαρβάρας	102	18	Μαυροπούλου	174
161	Μπουστών	181	2	Αγίας Παρασκευής	386	19	Μερόπης	67
162	Μπάφρας	614	3	Αετομηλίτσας	277	20	Ορεινού - Ξηροβάλτου	90
163	Μπεσιτιάς	191	4	Αετοπέτρας	196	21	Πάλαιοπύργου	100
164	Μπιζανίου	331	5	Αηδονοχωρίου	207	22	Περιστερίου	93
165	Μυροδάφνης	260	6	Αμαράντου	125	23	Ποντικατών	115
166	Νεγρών	74	7	Αρμάτων	81	24	Παγωνιανής	583
167	Νεγρών	185	8	Ασημοχωρίου	78	25	Ρουσιάς	57
168	Νεοκαισαρείας	513	9	Βούρμιανης	148	26	Σταυροσκαδίου	32
169	Νεοχωρίου	225	10	Γαλαδίου	103	27	Στρατινίτσας	159
170	Νεοχωροπούλου	1.848	11	Γοργοποτάμου	73	28	Τεριαχίου	44
171	Νήσου Ιωαννίνων	348	12	Διστράτου	434	29	Φαραγγίου	27
172	Παλαιοχωρίου Μπότσαρη	228	13	Δροσοπηγής	264	30	Χαραυγής	154
173	Παλαιοχωρίου Σιράκου	129	14	Ελευθέρου	182	31	Ωρειοκάστρου	114
174	Παλιουρής	202	15	Εξοχής	107		Σύνολο Επαρχίας	6.442
175	Παπίγκου	183	16	Ηλιορράχης	149		Σύνολο Νομού Ιωαννίνων	158.193
176	Παρακαλάμου	949	17	Καβασιλών	49			
177	Παρδαλίτσας	107	18	Καλλιθέας	221			
178	Πεδινής	1.085	19	Καστανεάς	205			
179	Πεντολάκκου	167	20	Κεφαλοχωρίου (Λυκορράχης)	195			
180	Περάματος	3.014	21	Κλειδονιάς	217			
181	Περάτη	89	22	Λαγκάδας	201			
182	Πέρδικας	200	23	Μαζίου	304			
183	Περιβλέπτου	466	24	Μελισσόπετρας	143			
184	Πεστών	236	25	Μολιτσής	86			
185	Πετραλώνων	184	26	Μολυβδοσκεπαστού	173			
186	Πέτρας	439	27	Μοναστηρίου	108			
187	Πετροβουνίου	934	28	Νικάνορος	57			
188	Πετσαλίου	324	29	Οξιάς	98			
189	Πηγαδίων	139	30	Πάδων	91			
190	Πλαισίων Μαλακασίου	255	31	Παλαιοσελλίου	136			
191	Πλατανιάς (Γερακαρίου)	703	32	Πηγής	199			
192	Πλατανίων	195	33	Πλαγιάς	173			
193	Πλατανούσσης	525	34	Πλαγκατίου	133			
194	Πολυγύρου	238	35	Πουρνιάς	124			
195	Πολυδώρου	277	36	Πύργου	168			
196	Πολυλόφου	161	37	Πυρσόγιαννης	293			
197	Πραμάντων	1.486	38	Φορκας	56			
198	Προσπηλίου	159	39	Χιονιάδων	52			
199	Πρωτόπαπτα	463		Σύνολο Επαρχίας	9.252			
200	Ραβενίων	135		3. Επαρχία Μετσόβου				
201	Ραδοβιζίου	232		Δήμοι:				
202	Ραΐκου	87		Μετσόβου	2.917			
203	Ραφταναιών	158		Κοινότητες:				
204	Ρεπετίτσας	173						
205	Ριαχόβου	138		Ανηλίου	668			
206	Ριζού	171		Ανθοχωρίου	235			
207	Ροδοτοπίου	1.050		Βοτονοσίου	305			
208	Ρωμανού	441		Μηλέας	604			
209	Σενίκου	221		Χρυσόβιτσας	1.100			
210	Σερβιανών	467		Σύνολο Επαρχίας	5.829			
211	Σεριζιανών	171		4. Επαρχία Πωγωνίου				
212	Σιράκου	141		Δήμοι:				
213	Σιστρονίου	280		Δελβινακίου	922			
214	Σιταριάς	253		Κοινότητες:				
215	Σκαμνελλίου	186						
216	Σκλιβανής	311		Αγίας Μαρίνης	178			
217	Σμυρτιάς	63		Αγίου Κοσμά	106			
218	Σουλοπούλου	74		Αργυροχωρίου	39			
219	Σταυρακίου	2.508		Βασιλικού	416			
220	Τερόβου	527		Βήσσανης	365			
221	Τριστένου	161		Διμοκορίου	135			
222	Τσπελόβου	304		Δολού	46			
223	Φλαμπουραρίου	138		Δρυμάδων	82			
224	Φορτσίου	247		Κακολάκκου	27			
225	Φραγκάδων	116						
226	Φωτεινού	60						
227	Χίνκας	285						
228	Χουλιαράδων	346						
229	Χρυσορράχης	245						
230	Ψήνας	114						
	Σύνολο Επαρχίας	136.670						

ΚΑ ΝΟΜΟΣ ΚΑΒΑΛΑΣ

1. Επαρχία Θάσου		
Δήμοι:		
1	Θάσου	2.614
Κοινότητες:		
1	Θεολόγου	2.119
2	Καλλιράχης	1.345
3	Λιμεναριών	2.309
4	Μαριών	667
5	Παναγίας	871
6	Ποταμιάς	1.096
7	Πρίνου	1.366
8	Ραχωνίου	739
9	Σωτήρος	401
	Σύνολο Επαρχίας	13.527
2. Επαρχία Καβάλας		
Δήμοι:		
1	Καβάλας	58.025
2	Φιλίππων	5.542
Κοινότητες:		
1	Αμιτσιανών	759
2	Αμυγδαλεώνος	1.572
3	Ζυγού	1.421
4	Κοκκινοχώματος	1.312
5	Κορυφών	111
6	Κρουνηρίου	527
7	Λιμνιών	243
8	Νέας Καβάλας	1.950
9	Παλαιάς Καβάλας	157
10	Πολυτέρου	74
11	Χαλκερού	212
	Σύνολο Επαρχίας	71.905
3. Επαρχία Νέστου		
Δήμοι:		
1	Χρυσουπόλεως	7.208

Αύξων αριθμός	Δήμοι και Κοινότητες	Πληθυσμός	Αύξων αριθμός	Δήμοι και Κοινότητες	Πληθυσμός	Αύξων αριθμός	Δήμοι και Κοινότητες	Πληθυσμός
	Κοινότητες:		2	Αγίας Τριάδος	1.030	84	Μακρυχωρίου	1.085
			3	Αγιοπηγής	420	85	Μαράθειας	1.083
1	Αβραμυλιάς		4	Αγίου Ακακίου	324	86	Μαράθου	181
2	Αγιάσματος	1.076	5	Αγίου Βησσαρίου	175	87	Μάρκου	754
3	Αγίου Κοσμά	56	6	Αγίου Γεωργίου	598	88	Μασχολουρίου	495
4	Γέροντα	493	7	Αγίου Δημητρίου	221	89	Ματαράγκας	1.796
5	Γραβούνης	803	8	Αγίου Θεοδώρου	873	90	Μαυραχάδων	686
6	Διαλεκτού	178	9	Αγναντέρου	2.129	91	Μαυροματίου	1.683
7	Διποτάμου	116	10	Αηδονοχωρίου	267	92	Μελίσσης	373
8	Δυσβάτου	72	11	Αμαριάντου	405	93	Μελισσοχωρίου	407
9	Ελαφοχωρίου	75	12	Αμπελικού	388	94	Μεσενικόλα	679
10	Ερατεινού	781	13	Αμπέλου	570	95	Μεσοβουνίου	74
11	Ζαρκαδιάς	572	14	Αμυγδαλής	91	96	Μεταμορφώσεως	561
12	Κεραμωτής	1.726	15	Ανάβρας	1.227	97	Μητροπόλεως	1.619
13	Κεχροκάμπου	513	16	Ανήθρου	753	98	Μολόχας	222
14	Λεκάνης	632	17	Ανθοχωρίου	502	99	Μορφοβουνίου	844
15	Μακρυχωρίου	188	18	Αναγυρίου	189	100	Μοσχάτου	333
16	Νέας Καρυάς	1.506	19	Απιδέας	524	101	Μπελοκομιτής	202
17	Ξεριά	483	20	Αργθέας	206	102	Μυρίνης	979
18	Παραδείσου	468	21	Αργυρίου	224	103	Νεοχωρίου	1.108
19	Πέρνης	1.007	22	Αρτεσιανού	1.471	104	Νεραΐδας	540
20	Πετροπηγής	596	23	Ασημοχωρίου	266	105	Εινονερίου	597
21	Πηγών	1.021	24	Αστροίτης	202	106	Οξύας	703
22	Πλαταμώνος	202	25	Αχλαδέας	454	107	Ορφανών	428
23	Ποντολίβαδου (Νέας Κώμης)	461	26	Βαθυλάκκου	251	108	Παλαιοκκλησίου	956
24	Χρυσοχωρίου	1.592	27	Βατσουνιάς	615	109	Παλαιοχωρίου	553
	Σύνολο Επαρχίας	21.924	28	Βλασίου	168	110	Παλιουρίου	523
	4. Επαρχία Παγγαίου		29	Βλοχού	732	111	Πασχαλίτης	559
	Δήμοι:		30	Βραγκιανών	521	112	Πεδινού	819
1	Ελευθερουπόλεως	6.262	31	Γελάνθης	667	113	Πεζούλας (Αγ. Σεραφείμ)	547
	Κοινότητες:		32	Γεφυριών	550	114	Πετρίλου	285
1	Αγίου Ανδρέου	282	33	Γεωργικού	544	115	Πετρίνου	374
2	Ακροποτάμου	769	34	Γοργοβιτών	609	116	Πετροχωρίου	106
3	Αντιφύλιππων	813	35	Γραμματικού	623	117	Πετρωτού	133
4	Αυλής	559	36	Δασοχωρίου (Ζαρχανάδων)	443	118	Πευκοφύτου	297
5	Γαληψού	372	37	Δαφνοσπηλιάς	412	119	Πορτής	582
6	Γεωργιανής	1.025	38	Δρακότρυπας	824	120	Πορτίτης	161
7	Δωματίων	512	39	Δροσάτου	46	121	Προαστίου (Παραπρασταίνης)	2.012
8	Ελαιοχωρίου	1.158	40	Ελληνικών	109	122	Προδρόμου	1.000
9	Ελευθερών	1.369	41	Ελληνοκάστρου	255	123	Πτελοπούλας	327
10	Καριανής	710	42	Ελληνοπύργου	398	124	Πύργου Ιθώμης	290
11	Κηπίων	393	43	Ερμητσίου	373	125	Πύργου Κιερίου	644
12	Μελισσοκομείου	440	44	Ζαΐμιου	526	126	Ραχούλας	507
13	Μεσιάς	399	45	Θερινού	69	127	Ρεντίνης	573
14	Μεσορόπης	648	46	Θραψιμίου	350	128	Ριζοβουνίου	501
15	Μουσθένης	868	47	Γτέας	1.521	129	Ρούσου	623
16	Μυρτοφύτου	480	48	Καλής Κώμης	156	130	Σταυρού	954
17	Νέας Ηρακλείτης	523	49	Καλλιθήρου	1.152	131	Στεφανάδος	85
18	Νέας Περάμου	2.032	50	Καλλιφανίου	1.262	132	Συκεών	385
19	Νυκιστανής	2.412	51	Καλογριανών	760	133	Φαναρίου	958
20	Ορφανίου	701	52	Καναλιών	744	134	Φιλίας	618
21	Οφρονίου	1.052	53	Καππά	296	135	Φουντωτού	49
22	Παλαιοχωρίου	1.587	54	Καππαδοκικού	651	136	Φράγκου	513
23	Πλατανότοπου	631	55	Καρβασαρά	57	137	Φυλακτής	464
24	Ποδοχωρίου	992	56	Καρδίτσομαγούλας	2.409	138	Φύλλου	973
25	Σιδηροχωρίου	645	57	Καρίτης Δολόπων	221	139	Χάρματος	301
26	Φαλαέας	587	58	Καροκλεισίου	476		Σύνολο Επαρχίας	126.854
27	Χρυσοκάστρου	360	59	Καρποχωρίου	1.152		Σύνολο Νομού Καρδίτσας	126.854
	Σύνολο Επαρχίας	28.581	60	Καρυάς	83			
	Σύνολο Νομού Καβάλας	135.937	61	Καστανεάς	419			
			62	Καταφυγίου	311			
			63	Καταφυλλίου	286			
			64	Κέδρου	1.017			
			65	Κερσεάς	528			
			66	Κοσκινά	889			
			67	Κομπουριανών	101			
			68	Κρανεάς	890			
			69	Κρύας Βρύσης	541			
			70	Κρουνερίου	688			
			71	Κρυοπηγής	404			
			72	Κτιμένης	583			
			73	Κυψέλης	876			
			74	Λαζαρίνας	531			
			75	Λαμπερού	333			
			76	Λεονταρίου	1.376			
			77	Λεοντίου	126			
			78	Λεύκης (Λασποχωρίου)	298			
			79	Λοξάδας	325			
			80	Λουτροπηγής	734			
			81	Λουτρού	448			
			82	Μαγούλας (Φαναρίου Μαγούλας)	922			
			83	Μαγουλίτης	792			

ΚΒ' ΝΟΜΟΣ ΚΑΡΔΙΤΣΗΣ		
Επαρχία Καρδίτσας		
Δήμοι:		
1	Καρδίτσης	30.289
2	Μουζακίου	2.353
3	Παλαμά	6.244
4	Σοφάδων	5.497
	Κοινότητες:	
1	Αγίας Παρασκευής	415

ΚΓ' ΝΟΜΟΣ ΚΑΣΤΟΡΙΑΣ		
Επαρχία Καστοριάς		
Δήμοι:		
1	Ακριτών	943
2	Άργους Ορεστικού	6.663
3	Βιτσιού	1.632
4	Καστοριάς	15.710
5	Κλεισούρας	610
6	Νεστορίου	1.332
	Κοινότητες:	
1	Αγίας Κυριακής	365
2	Αγίου Αντωνίου	213
3	Αγίου Ηλία	88
4	Αμμουδάρας	345
5	Αμπελοκήπων	610
6	Ασπροκκλησιάς	460
7	Αυγής	222
8	Βασιλειάδος	635

Αύξων αριθμός	Δήμοι και Κοινότητες	Πληθυσμός	Αύξων αριθμός	Δήμοι και Κοινότητες	Πληθυσμός	Αύξων αριθμός	Δήμοι και Κοινότητες	Πληθυσμός
9	Βογατσικού	1.187	18	Αρκαδαίων	123	4	Μαγαζιών	358
10	Βράχου	150	19	Αρμενάδων	248			
11	Γάβρου	228	20	Αυλιωτών	1.198		Σύνολο Επαρχίας	2.236
12	Γέρμα	830	21	Αφίωνος	234		Σύνολο Νομού Κερκύρας	107.592
13	Γράμου	-	22	Άφρας	793	ΚΕ ΝΟΜΟΣ ΚΕΦΑΛΛΗΝΙΑΣ		
14	Δενδροχωρίου	373	23	Βαλακειού	353	1. Επαρχία Ιθάκης		
15	Διαλεκτού	239	24	Βαρυπατάδων	339	Δήμοι:		
16	Δισπηλίου	1.011	25	Βασιλατικών	179	1	Ιθάκης	1.715
17	Επταχωρίου	432	26	Βάτου	482	Κοινότητες:		
18	Ζούουλης	234	27	Βελονάδων	869	1	Ανωγής	70
19	Ιεροπηγής	451	28	Βιρού	1.402	2	Εξωγής	44
20	Καλοχωρίου	459	29	Βιταλάδων	532	3	Κιονίου	226
21	Καστανοφύτου	76	30	Βουνιατάδων	239	4	Λεύκης	66
22	Κορησού	1.152	31	Γαρδελιάδων	332	5	Περαχωρίου	399
23	Κορομηλέας	341	32	Γαστουρίου	1.161	6	Πλατρεϊδιά	251
24	Κοτλής	122	33	Γιαννάδων	798	7	Σταυρού	311
25	Κρανιώνας	68	34	Δάφνης	339		Σύνολο Επαρχίας	3.082
26	Κυψέλης	60	35	Δουκάδων	547	2. Επαρχία Κρανίας		
27	Κωσταραζίου	960	36	Δροσάτου	261	Δήμοι:		
28	Λάγκας	150	37	Εβροπούλων	464	1	Αργοστολίου	7.402
29	Λακκομάτων	467	38	Ερσικούσσης	334	Κοινότητες:		
30	Λεύκης	711	39	Ζυγού	302	1	Αγίας Ειρήνης	306
31	Λιθιάς	372	40	Καβαλλουρίου	389	2	Αργινίων	26
32	Μακροχωρίου	244	41	Καβαδάδων	764	3	Βαλεριάνου	235
33	Μανιάκων	2.229	42	Καλαφατιώνων	507	4	Βλαχάτων Εικοσμίας	684
34	Μαυροκάμπου	76	43	Καμάρας	197	5	Δαυγιάτων	125
35	Μαυροχωρίου	1.502	44	Κανακάδων	275	6	Διλινάτων	719
36	Μελά	147	45	Καναλίου	2.686	7	Καραβάδου	232
37	Μελανθίου	334	46	Καρουσάδων	1.312	8	Κεραμειών	202
38	Μελισσοτόπου	422	47	Καστελλάνων Γύρου	232	9	Κουρουκλάτων	103
39	Μεσοποταμιάς	2.372	48	Καστελλάνων Μέσης	518	10	Λακήθρας	372
40	Μηλίτσας	375	49	Κάτω Γαρούνας	707	11	Λουρδάτων	160
41	Νοστήμου	147	50	Κάτω Κορακιάνας	3.214	12	Μαρκοπούλου	165
42	Οινόης	621	51	Κάτω Παυλιάνας	187	13	Μαυράτων	109
43	Ομοροσκοκλήσις	109	52	Κληματιάς	477	14	Μεταξάτων	357
44	Πενταβρύσου	851	53	Κοκκινίου	373	15	Μουσάτων	202
45	Πολυκάρτης	781	54	Κομπιτσίου	641	16	Ξενοπούλου	189
46	Πτελέας	414	55	Κουραμάδων	239	17	Ομαλών	861
47	Πτεριάς	243	56	Κουσιπάδων	426	18	Πάστρας	263
48	Σπηλαίων	101	57	Κρήνης	266	19	Περατάτων	437
49	Σπηλίου	94	58	Κυνοπαστών	1.503	20	Πεσάδας	256
50	Τσάκονης	341	59	Λακώνων	705	21	Πόρου	1.071
51	Χαλάρων	152	60	Λιαπάδων	1.070	22	Σβορωνάτων	488
52	Χιλιοδένδρου	973	61	Μαγουλάδων	1.181	23	Σκάλας	563
53	Χρυσής	256	62	Μαθρακίου	143	24	Σπαρτιών	441
	Σύνολο Επαρχίας	52.685	63	Μακράδων	345	25	Τρωϊανάτων	227
	Σύνολο Νομού Καστοριάς	52.685	64	Μαρμαρού	234	26	Φαρακλάτων	540
			65	Μεσαριάς	223	27	Φάρσων	222
			66	Μοραϊτικών	820	28	Χιονάτων	177
			67	Μπεντιστών	1.397		Σύνολο Επαρχίας	12.134
			68	Νεοχωρίου	1.748	3. Επαρχία Πάλης		
			69	Εανθάτων	290	Δήμοι:		
			70	Οθωνών	98	1	Ληξουρίου	3.424
			71	Πάγων	601	Κοινότητες:		
			72	Πέλεκας	715	1	Αγίας Θέκλης	281
			73	Πεντατίου	317	2	Αγκώνος	160
			74	Περιβολίου	1.395	3	Αθέρως	172
			75	Περούλαδων	672	4	Δαμουλιανάτων	174
			76	Πετριτής	723	5	Ζόλων	129
			77	Ραχτάδων	261	6	Θηναίας	224
			78	Σγουράδων	282	7	Καμιναρατών	241
			79	Σιδαρίου	269	8	Κατωγής	269
			80	Σιναράδων	1.091			
			81	Σκριπερού	580			
			82	Σπαρτύλα	774			
			83	Σταυρού	455			
			84	Στρογγυλής	514			
			85	Σωκρακίου	483			
			86	Χλόματιανών	854			
			87	Χλόμου	973			
			88	Χωρεπισκόπων	436			
				Σύνολο Επαρχίας	105.356			
			2. Επαρχία Παξών					
			Κοινότητες:					
			1	Γαΐου (Παξών)	1.244			
			2	Λάγκας	393			
			3	Λογγού	241			

ΚΑ' ΝΟΜΟΣ ΚΕΡΚΥΡΑΣ

1. Επαρχία Κερκύρας

Δήμοι:

1	Θιναλίου	3.514
2	Κασσοπαίων	2.405
3	Κερκυραίων	36.293
4	Λευκιμαίων	4.257

Κοινότητες:

1	Αγίου Αθανασίου	233
2	Αγίου Ιωάννου	778
3	Αγίου Μάρκου	563
4	Αγίου Ματθαίου	1.629
5	Αγίου Νικολάου	492
6	Αγίου Προκοπίου	388
7	Αγίων Δέκα	626
8	Αγίων Δούλων	298
9	Αγραφών	455
10	Αγρού	447
11	Αλεμματάδων	152
12	Αλεπούς	1.523
13	Αντιπερνών	268
14	Άνω Γαρούνας	275
15	Άνω Κορακιάνας	1.259
6	Άνω Παυλιάνας	510
7	Αργουράδων	1.795

Αύξων αριθμός	Δήμοι και Κοινότητες	Πληθυσμός	Αύξων αριθμός	Δήμοι και Κοινότητες	Πληθυσμός	Αύξων αριθμός	Δήμοι και Κοινότητες	Πληθυσμός
9	Κοντογενάδας	121	26	Κουλαδίου	392	6	Ασπρούλας	247
10	Κουβαλάτων	196	27	Κοκκινιάς	228	7	Αυγερινού	414
11	Μονοπολάτων	191	28	Κορωνούδας	322	8	Βυθού	252
12	Νυφίου	67	29	Κρηστώνης	980	9	Γαλατινής	2.097
13	Ριφίου	64	30	Λειψυδρίου	513	10	Δαμασκηνιάς	354
14	Σκινέως	169	31	Μανδρών	684	11	Δάφνης	63
15	Σουλλάρων	272	32	Μαυρονερίου	1.094	12	Διλόφου	112
16	Φαβατάτων	209	33	Μεγάλης Βρύσης	909	13	Διχειμάρρου	82
17	Χαβδάτων	393	34	Μεγάλης Στέρνας	605	14	Δραγασιάς	138
18	Χαβριάτων	256	35	Μελανθίου	193	15	Δρουβούνου	531
	Σύνολο Επαρχίας	7.012	36	Μεσανού	1.028	16	Ερατύρας	1.460
	4. Επαρχία Σάρης		37	Μικροκάμπου	1.021	17	Ζώνης	196
	Δήμοι:		38	Μικρού Δάσους	415	18	Καλονερίου	617
1	Πυλαρέων	1.172	39	Μουριών	868	19	Κλεισφορείας	106
	Κοινότητες:		40	Μυριοφύτου	845	20	Κορυφής	208
1	Αγίου Νικολάου	171	41	Νέας Σάντας	2.023	21	Κρμηνίου	142
2	Αντιπάτων Ερίσου	165	42	Νέου Αγιονερίου	1.617	22	Λευκοθέας	96
3	Άσου	83	43	Νέου Γυναικοκάστρου	1.515	23	Λικνιάδων	67
4	Βαρέως	38	44	Ευλοκερατέας	611	24	Λούβρης	62
5	Βασιλικιάδων	126	45	Παλαιού Αγιονερίου	691	25	Μεσολόγγου	126
6	Γριζιάτων	323	46	Πεδινού	1.097	26	Μικροκάστρου	532
7	Καραβομύλου (Βλαχάτων)	296	47	Πευκοδάσους	569	27	Μολόχας	201
8	Καρυάς	43	48	Πλαγιάς	1.146	28	Μόρφης	142
9	Κοθρέα	126	49	Ποντοπρακλείας	880	29	Ναμάτων	186
10	Κομιτάτων	130	50	Ποντοκερασεάς	282	30	Παλιοκάστρου	467
11	Μεσοβουνίων	138	51	Σταθμού Μουριών	1.363	31	Πελεκάνου	614
12	Νεοχωρίου	44	52	Σταυροχωρίου	523	32	Πενταλόφου	652
13	Πατρικιάτων	64	53	Τερπύλλου	978	33	Πλακιδιάς	51
14	Πλαγιάς	104	54	Τριποτάμιου	101	34	Πλατανιάς	148
15	Πουλάτων	161	55	Φύσκας	446	35	Πολυκαστάνου	197
16	Πυργίου	419	56	Χέρσου	1.292	36	Πολυλάκκου	91
17	Σάμης	928	57	Χρυσοπέτρας	1.081	37	Ροδοχωρίου	136
18	Τουλιάτων	291	58	Χωρυγίου	878	38	Σημάντρου	87
19	Φισκάρδου	293		Σύνολο Επαρχίας	61.387	39	Σισανίου	414
20	Χαλιωτάτων	131		2. Επαρχία Παιονίας		40	Σκαλοχωρίου	212
	Σύνολο Επαρχίας	5.246		Δήμοι:		41	Τραπεζίτισης	203
	Σύνολο Νομού Κεφαλληνίας	32.474	1	Αξιουπόλεως	3.081	42	Χορηγού	144
			2	Γουμένισσας	4.539	43	Χρησαυγής	194
				Κοινότητες:			Σύνολο Επαρχίας	23.465
			1	Αγίου Πέτρου	1.917		2. Επαρχία Εορδαίας	
			2	Γοργόπης	1.654		Δήμοι:	
			3	Γρίβας	779	1	Πτολεμαΐδος	25.195
			4	Ειδομένης	533		Κοινότητες:	
			5	Ευρωπού	2.314	1	Αγίου Χριστοφώρου	791
			6	Κάρπης	391	2	Αναρράχης	1.151
			7	Καστανερής	344	3	Ανατολικού	965
			8	Λιβαδίων	257	4	Αρδάσσης	1.201
			9	Μεσιάς	363	5	Ασβεστοπέτρας	828
			10	Πλαγιών	327	6	Βλάστης	671
			11	Πολυπέτρου	538	7	Γαλατείας	532
			12	Ρυζίων	1.282	8	Δροσερού	377
			13	Σκρά	350	9	Εμπορίου	922
			14	Τούμπας	784	10	Εξοχής	81
			15	Φανού	216	11	Ερμακιάς	489
			16	Φιλυριάς	654	12	Καρδίας	-
				Σύνολο Επαρχίας	20.323	13	Καρυχωρίου	634
				Σύνολο Νομού Κιλκίς	81.710	14	Κλείτου	1.063
						15	Κομάνου	817
						16	Κομνηνών	1.047
						17	Μαυροπηγής	774
						18	Μεσοβούνου	530
						19	Μηλοχωρίου	796
						20	Ολυμπιάδος	889
						21	Πενταβρύσου	203
						22	Περδικα	1.867
						23	Ποντοκώμης	1.261
						24	Προαστίου	1.178
						25	Πτελεάνος	115
						26	Πύργων	855
						27	Σπηλιάς	114
						28	Φούφα	827
						29	Χαραυγής	1.096
							Σύνολο Επαρχίας	47.269

ΚΕΤ ΝΟΜΟΣ ΚΙΑΚΙΣ	
1. Επαρχία Κιλκίς	
Δήμοι:	
1	Κιλκίς
2	Πολυκάστρου
Κοινότητες:	
1	Αγίας Παρασκευής
2	Αγίου Μάρκου (Αγίου Αντωνίου)
3	Ακρίτα
4	Αμαράντων
5	Αναβρυτού
6	Ανθοφύτου
7	Αντιγονείας
8	Αξιχωρίου
9	Άσπρου
10	Βάθης
11	Βαπταστού
12	Βαφιοχωρίου
13	Γαλλικού
14	Γερακαρίου
15	Δροσάτου
16	Ελληνικού
17	Επταλόφου
18	Ευζώνων
19	Ευκαρπίας
20	Θεοδοσίων
21	Ισώματος
22	Καμπάνη
23	Καστανιών
24	Κάτω Θεοδωρακίου
25	Κεντρικού

ΚΖ. ΝΟΜΟΣ ΚΟΖΑΝΗΣ	
1. Επαρχία Βοΐου	
Δήμοι:	
1	Νεάπολης
2	Σιατίσσης
3	Τσοπλίου
Κοινότητες:	
1	Αγιάσματος
2	Αγίας Σωτήρας
3	Αγίων Αναργύρων
4	Αλιάκμονος
5	Αξιοκάστρου

Αύτων αριθμός	Δήμοι και Κοινότητες	Πληθυσμός	Αύτων αριθμός	Δήμοι και Κοινότητες	Πληθυσμός	Αύτων αριθμός	Δήμοι και Κοινότητες	Πληθυσμός
3. Επαρχία Κοζάνης			ΚΗ' ΝΟΜΟΣ ΚΟΡΙΝΘΙΑΣ			69	Ματίου	323
Δήμοι:			Επαρχία Κορινθίας			70	Μεγάλου Βάλτου	486
1	Αιανής	1.946	Δήμοι:			71	Μελισσίου	1.108
2	Βελβεντού	3.722	1	Αγ. Θεοδώρων	5.084	72	Μέσης Στυοικίας Τρικάλων	223
3	Κοζάνης	32.514	2	Βέλουσ-Νεράντζης	3.773	73	Μεσινού	324
4	Πολυμύλου	849	3	Κορίνθου	27.412	74	Μικρού Βάλτου	306
5	Σερβίων	4.127	4	Λουτρακίου Περαχώρας	11.068	75	Μοστιάς	291
6	Φιλιππούπολης	937	5	Ξυλοκάστρου	6.087	76	Μουλκίου	1.232
Κοινότητες:			6	Σικυώνος	9.167	77	Μποζικά	379
1	Αγίας Παρασκευής	628	Κοινότητες:			78	Μπόλατιου	608
2	Αγίου Δημητρίου	1.034	1	Αγγελοκάστρου	669	79	Νεμέας	4.045
3	Ακρινής	1.163	2	Αγιοναρίου	318	80	Νέων Βρυσούλων	173
4	Αλωνακίων	433	3	Αγίου Βασιλείου	1.320	81	Ξανθοχωρίου	219
5	Αμυγδαλέας	206	4	Αγίου Ιωάννου	377	82	Ξυλοκερίνης	1.106
6	Ανθοτόπου	266	5	Αηδονίων	338	83	Παναριτίου	492
7	Άνω Κώμης	1.488	6	Αθικίων	2.093	84	Πανοράματος	106
8	Αυλών	490	7	Άνω Τρικάλων	168	85	Παραδεισίου	152
9	Βαθυλάκκου	634	8	Αρχαίας Κορίνθου	2.115	86	Πασίου	1.062
10	Βατερού	703	9	Αρχαίας Νεμέας	703	87	Πελλήνης	161
11	Γουλών	250	10	Αρχαίας Φενεού	326	88	Περγαλιού	1.194
12	Δρεπάνου	1.152	11	Αρχαίων Κλεωνών	642	89	Πετρίου	366
13	Ελάτης	806	12	Ασπροκάμπου	314	90	Πισίων	769
14	Ιμερών	333	13	Άσσου	2.061	91	Πιτσών	874
15	Καισαρείας	942	14	Βελίνης	254	92	Πουλζίτσας	772
16	Καλαμιάς	271	15	Βοχαϊκού	990	93	Πύργου	529
17	Καπνοχωρίου	473	16	Βραχατίου	2.299	94	Ρεθίου	237
18	Καρδιτσας	949	17	Γαλατά	142	95	Ρίζης	530
19	Καταφυγίου	218	18	Γαλατακίου	1.408	96	Σαρανταπήχου	352
20	Κάτω Κώμης	389	19	Γελασιτικών (Σπαρτιατικών)	745	97	Σικυώνος	1.002
21	Κερασσέας	573	20	Γκούρας	367	98	Σολομού	829
22	Κοιλιάδος	839	21	Γονούσης	216	99	Σουληναρίου	327
23	Κοιλών	1.460	22	Δάφνης	363	100	Σουλίου	541
24	Κοντοβουνίου	239	23	Δένδρου	135	101	Σοφινών	148
25	Κρανιδίων	699	24	Δερβενίου	1.252	102	Σοφικού	1.774
26	Κρόκου	2.780	25	Διμηνίου	614	103	Στενού	140
27	Λευκάρων	288	26	Δροσοπηγής (Μπασίου)	106	104	Στεφανίου	382
28	Λευκόβρυσης	922	27	Εβροστίνης - Ροζενών	1.064	105	Στιμάγκας	998
29	Λευκοπηγής	1.309	28	Ελληνικού	114	106	Στοιμίου	359
30	Λιβαδερού	1.588	29	Ελληνοχωρίου	274	107	Στυλίων	226
31	Λιβερών	112	30	Εξαμιλλίων (Εξαμιλλίων)	1.973	108	Στυμφαλίας	200
32	Λυγερής	191	31	Ευαγγελιστρίας	315	109	Συκέας	641
33	Μαυροδενδρίου	1.162	32	Ζεμενού	514	110	Ταρσινών	434
34	Μεσανής	489	33	Ζευγολατειού	3.993	111	Τιτάνης	216
35	Μεταμορφώσεως	546	34	Θαλερού	255	112	Φενεού	290
36	Μεταξά	593	35	Θροφαρίου	143	113	Χαλκείου	333
37	Μικροβάλτου	753	36	Ισθμίας	2.247	114	Χέλυδορέου	245
38	Νεράιδας	182	37	Καισαρίου	486	115	Χίλιομοδίου	1.718
39	Ξηρολίμνης	461	38	Καλιάνων	265	116	Ψαρίου	473
40	Οινόης	198	39	Καλιθέας	273	Σύνολο Επαρχίας 141.823		
41	Πετρανών	715	40	Καμαρίου	1.064	Σύνολο Νομού Κορινθίας 141.823		
42	Πλατανορρεύματος	1.112	41	Καρύας	555	ΚΘ' ΝΟΜΟΣ ΚΥΚΛΑΔΩΝ		
43	Πολυρράχου	438	42	Καστανέας	263	Ι. Επαρχία Άνδρου		
44	Πρωτοχωρίου	741	43	Καστρακίου	301	Δήμοι:		
45	Πτελέας	175	44	Κατακαλίου	263	1	Άνδρου	1.598
46	Ροδιανής	403	45	Κάτω Άσσου	896	Κοινότητες:		
47	Ροδίτου	371	46	Κάτω Διμηνίου	980	1	Αμολόχου	42
48	Ρυακίου	389	47	Κάτω Λουτρού	774	2	Άνω Γαυρίου	113
49	Ρυμνίου	278	48	Κάτω Στυοικίας Τρικάλων	291	3	Αποικίων	274
50	Σιδερά	318	49	Κάτω Ταρσού	30	4	Απρόβατου	328
51	Σκήτης	395	50	Κεφαλαρίου	380	5	Αρνά	186
52	Σπάρτου	226	51	Κλένιας	814	6	Βιταλίου	76
53	Τρανοβάλτου	1.126	52	Κλημεντίου	279	7	Βουρκωτής	136
54	Τριγωνικού	381	53	Κοκκωνίου	1.086	8	Γαυρίου	747
55	Χρωμίου	277	54	Κορφωτίτσας	149	9	Καππαρίας	171
Σύνολο Επαρχίας 79.652			55	Κόρφου	336	10	Κατακόλιου	190
Σύνολο Νομού Κοζάνης 150.386			56	Κουταλά	693	11	Κορθίου	573
			57	Κουτσίου	172	12	Κοχύλου	184
			58	Κρηνών	863	13	Λαμύρων	320
			59	Κρουονερίου	953	14	Μακροπαντάλου	244
			60	Κυλλήνης (Μπουζίου)	142	15	Μεσαριάς	839
			61	Λαγκαδαϊκών	220	16	Μπατσίου	776
			62	Λαλιώτου	477	17	Όρμου Κορθίου	594
			63	Λαύκας	399	18	Παλαοκάστρου	191
			64	Λεοντίου	417	19	Παλαιοπόλεως	164
			65	Λεχαιού	2.319			
			66	Λυγιάς	458			
			67	Λυκοπορίας	1.042			
			68	Μάννας	670			

αριθμός	Δήμοι και Κοινότητες	Πληθυσμός	Αύξων αριθμός	Δήμοι και Κοινότητες	Πληθυσμός	Αύξων αριθμός	Δήμοι και Κοινότητες	Πληθυσμός	
0	Πιτροφού	298	16	Θολαριών	195		Α' ΝΟΜΟΣ ΛΑΚΩΝΙΑΣ		
1	Στενιάν	328	17	Κιταπόλων	377		1. Επαρχία Γυθείου		
2	Συνετίου	267	18	Κεραμωτής	119		Δήμοι:		
3	Φελλού	142	19	Κινιδάρου	291		1	Γυθείου	4.572
	Σύνολο Επαρχίας	8.781	20	Κορωνίδος	591		Κοινότητες:		
	2. Επαρχία Θήρας		21	Κορώνου	848		1	Αγίου Βασιλείου	180
	Δήμοι:		22	Κουφονησίων	275		2	Αιγίων	291
	Ιητών	1.654	23	Μελάνων	605		3	Δροσοπηγής	124
	Κοινότητες:		24	Μέσης	118		4	Δρυμού	207
	Ακρωτηρίου	333	25	Μονής	215		5	Έξω Νυμφίου	213
	Ανάφης	261	26	Ποταμιάς	258		6	Καλυβίων	119
	Άνω Μεριάς	296	27	Σαγκρίου	389		7	Καρβελιά	248
	Βόθωνος	436	28	Σκαδού	124		8	Καρουπόλεως	161
	Βουρβούλου	340	29	Σχοινούσσης	122		9	Κοκκάλας	339
	Εμπορείου	1.847	30	Φιλοτίου	1.679		10	Κονακίων	200
	Έξω Γωνιάς	226	31	Χαλκείου	526		11	Κότρωνα	611
	Επισκοπής Γωνιά	904		Σύνολο Επαρχίας	17.093		12	Κρήνης	133
	Ημεροβιγλίου	412		6. Επαρχία Πάρου			13	Λαγίας	537
	Θήρας	1.629	1	Δήμοι:			14	Λυγερέα	82
	Θηρασίας	233		1	Πάρου	3.838	15	Μαραθέας	125
	Καρτεράδου	709		Κοινότητες:			16	Μυρσίνης	195
	Μεγαλοχωρίου	335		1	Αγκαϊριάς	792	17	Νεοχωρίου	262
	Μεσαριάς	982	2	Αντιπάρου	819		18	Πλατάνου	208
	Οίας	589	3	Αρχιλόχου	801		19	Πυρρήχου	117
	Πύργου Καλλιστής	618	4	Κώστου	365		20	Σιδηροκάστρου	200
	Σικίνου	267	5	Λευκών	872		21	Σκαμνακίου	101
	Φολεγάνδρου	262	6	Μαρπήσσης	813		22	Σκουταρίου	210
	Σύνολο Επαρχίας	12.333	7	Ναούσης	2.110		23	Χωστιαρίου	131
	3. Επαρχία Κέας			Σύνολο Επαρχίας	10.410		2. Επαρχία Επιδαύρου Λιμεράς		
	Κοινότητες:			7. Επαρχία Σύρου			Δήμοι:		
	Δροσπίδος	795		Δήμοι:			1	Έλους	4.483
	Ιουλίδος (Κέας)	1.245	1	Άνω Σύρου	1.652		2	Μολαών	3.010
	Κορησσίας	542	2	Ερμούπολεως	13.030		3	Νεαπόλεως Βοιτών	2.606
	Κύθνου	837	3	Μυκονίων	5.365		Κοινότητες:		
	Σύνολο Επαρχίας	3.417		Κοινότητες:			1	Αγγελώνας	505
	4. Επαρχία Μήλου			1	Άνω Μεράς	814	2	Αγίου Γεωργίου	537
	Δήμοι:			2	Βάρης	1.124	3	Αγίου Δημητρίου Ζάρακος	850
	Μήλου	3.222		3	Γαλησσά	483	4	Αγίου Δημητρίου Μονεμβασίας	283
	Σερπίφου	1.095		4	Μάννα	1.258	5	Αγίου Ιωάννου	508
	Κοινότητες:			5	Πάγου	702	6	Αγίου Νικολάου Βοιτών	867
	Αδάμαντος	1.168		6	Προσειδωνιάς	708	7	Αγίου Νικολάου Μονεμβασίας	210
	Απολλωνιάς	1.160		7	Φοινίκας	733	8	Αγίων Αποστόλων	489
	Αρτεμώνος	800		8	Χρούσων	180	9	Άνω Καστανέας	124
	Κιμιώλου	728		Σύνολο Επαρχίας	26.049		10	Απιδέας	791
	Σύνολο Επαρχίας	8.173		8. Επαρχία Τήνου			11	Ασωπού	1.185
	5. Επαρχία Νάξου			Δήμοι:			12	Βελανιδιών	629
	Δήμοι:			1	Τήνου	3.965	13	Βελιών	591
	Ιάξου	4.442		Κοινότητες:			14	Γλυκόβρυσης	1.268
	Κοινότητες:			1	Αγάτης	203	15	Δαμονίας	477
	γίου Αρσενίου	1.016		2	Δύο Χωριών	279	16	Ελαιάς	352
	Γιάλης	427		3	Ιστερνίων	232	17	Ελαφονήσου	725
	Μοργού	330		4	Καλλονής	382	18	Ελίκας	612
	Περαθού	1.024		5	Κάμπου	353	19	Ελληνικού	287
	Ρκεσίνης	214		6	Καρδιανής	100	20	Ιέρακος	357
	Ββλου	655		7	Κτικαδού	244	21	Κάμπου	602
	Μούτση	89		8	Κώμης	367	22	Καστανέας	176
	Μιλανάδου	299		9	Πανόρμου	508	23	Κουπιών	121
	Μήνης	192		10	Στενής	546	24	Κρεμαστής	368
	Ινάδου	558		11	Τριαντάρου	255	25	Κυπαρισσίου	388
	Μαριώνος	513		12	Φαλατάδου	313	26	Λαμποκάμπου	203
	Νακού	157		Σύνολο Επαρχίας	7.747		27	Λαχίου	521
	Νούσης	111		Σύνολο Νομού Κυκλάδων	94.005		28	Λιρών	168
	Υαρών	219					29	Μεσοχωρίου	206
	Μάκλειας	115					30	Μεταμορφώσεως (Καταβόθρας)	476
							31	Μονεμβασίας	875

Αύξων αριθμός	Δήμοι και Κοινότητες	Πληθυσμός	Αύξων αριθμός	Δήμοι και Κοινότητες	Πληθυσμός	Αύξων αριθμός	Δήμοι και Κοινότητες	Πληθυσμός		
32	Νιάτων	789	57	Πετρίνας	300	2	Άκρης	230		
33	Νομίων	306	58	Πλάτανας	242	3	Αμουρίου	454		
34	Πακίων	471	59	Πολοβίτσης	162	4	Βαλανιάς	1.043		
35	Γιαντανάσσης	453	60	Ποταμιάς	254	5	Βερδικούσης	2.974		
36	Παπαδιανικών	1.484	61	Προσπλίου	104	6	Βλαχογιαννίου	1.067		
37	Ρειχέας	511	62	Σελεγουδίου	85	7	Γαλονόβρυσης	551		
38	Συκέας	1.042	63	Σελασσίας	487	8	Γερανίων	379		
39	Ταλάντων	217	64	Σκούρας	483	9	Γιαννωτών	520		
40	Φοινικίου	520	65	Σουστιάνων	237	10	Δαμασίου	1.517		
41	Χάρακος	237	66	Σπαρτιάς	90	11	Δολίχης	496		
Σύνολο Επαρχίας		33.377	67	Τραπεζαντής	176	12	Δομενικού	652		
3. Επαρχία Λακεδαιμόνος			68	Τρύπης	338	13	Ευαγγελισμού	807		
Δήμοι:			69	Χρυσάφων	416	14	Καλλιθέας	830		
1	Σκάλας	6.919	Σύνολο Επαρχίας		47.768	15	Καρυάς	801		
2	Σπαρτιατών	14.084	4. Επαρχία Οιτύλου			16	Κεφαλοβρύσου	337		
Κοινότητες:			Δήμοι:			17	Κοκκινογείου	357		
1	Αγίας Ειρήνης	193	1	Αρεοπόλεως	1.171	18	Κοκκινοπηλού	764		
2	Αγίου Ιωάννου	692	2	Διρού	1.273	19	Κρανέας Ελασσόνος	3.264		
3	Αγίου Κωνσταντίνου	255	3	Οιτύλου	821	20	Κρυόβρυσης	323		
4	Αγίου Νικολάου	208	Κοινότητες:			21	Λιβαδίου	2.882		
5	Αγίων Αναργύρων	510	1	Αλικών	238	22	Λουτρού	841		
6	Αγοριανής	288	2	Άνω Μπουλαριών	134	23	Λόφου	277		
7	Αγριάνων	159	3	Βάθειας	171	24	Λυκουδίου	427		
8	Αλεποχωριού	152	4	Γερολιμένος	95	25	Μαγούλας	370		
9	Αλευρούς	169	5	Κοίτας	472	26	Μεγάλου Ελευθεροχωριού	907		
10	Αμυκλών	871	6	Κούνου	465	27	Μεσοχωριού	693		
11	Αναβρυτής	128	7	Τσιγκαλιών	145	28	Ολυμπιάδος	431		
12	Ανωγείων	512	Σύνολο Επαρχίας		4.859	29	Παλαιοκάστρου	429		
13	Άρνης	301	Σύνολο Νομού Λακωνίας		95.696	30	Πραιτωριού	475		
14	Αρχοντικού	126	ΔΑ΄ ΝΟΜΟΣ ΛΑΡΙΣΗΣ					31	Πυθίου	1.113
15	Αφισιού	600	1. Επαρχία Αγίας			32	Στεφανοβούνου	728		
16	Βαμβακούς	230	Κοινότητες:			33	Συκαμινέας	227		
17	Βαρβίτσης	180	1	Αγίας	4.014	34	Συκέας	833		
18	Βασαρά	372	2	Αετολόφου	405	35	Τσαριτσάνης	2.492		
19	Βασιλακίου	250	3	Αμυγαλής	525	36	Φλαμπόρου	638		
20	Βασιλικής	85	4	Ανάβρας	760	Σύνολο Επαρχίας		42.999		
21	Βορδονίας	420	5	Ανατολής	397	3. Επαρχία Λαρίσης				
22	Βουτιάνων	317	6	Γερακαλίου	346	Δήμοι:				
23	Βρεσθένων	420	7	Δήμητρας	408	1	Λαρίσης	113.090		
24	Γερακίου	1.393	8	Ελάφου	301	2	Πλατυκάμπου	2.525		
25	Γεωργιτσίου	586	9	Καλαμακίου	672	Κοινότητες:				
26	Γκοριτσάς	772	10	Καρίτσης	729	1	Αγίου Γεωργίου	222		
27	Γοράνων	313	11	Καστρίου	377	2	Αγίων Αναργύρων	908		
28	Δάφνης	375	12	Μαρμαρίνης	402	3	Αγναντερής	276		
29	Δαφνίου	1.009	13	Μεγαλοβρύσου	328	4	Αμπελακίων	470		
30	Θεολόγου	402	14	Μελιβοίας	2.004	5	Αμυγαλέας	395		
31	Καλλιθέας	226	15	Μεταξοχωριού	616	6	Αρμενίου	1.036		
32	Καλλονής	102	16	Νερομύλων	329	7	Βουναίων	416		
33	Καλυβίων Σοχάς	374	17	Ποταμιάς	312	8	Γλαύκης	912		
34	Καρίτσης	263	18	Σκήτης	554	9	Διλόφου	263		
35	Καρυών	660	19	Σκλήθρου	300	10	Δοξάρη	301		
36	Καστανίας	81	20	Στομίου	663	11	Ελατείας	659		
37	Καστορείου	753	21	Σωτηρίτσης	420	12	Ελευθερίου	466		
38	Κεφαλά	315	Σύνολο Επαρχίας		14.862	13	Ελευθερών	419		
39	Κλαδά	393	2. Επαρχία Ελασσόνος			14	Ευαγγελισμού	200		
40	Κοκκίνων Λουριών	203	Δήμοι:			15	Ζαπλείου	760		
41	Κονιδίτσης	241	1	Ελασσόνος	9.250	16	Καλοχωριού	987		
42	Κροκεών	1.384	2	Σαρανταπόρου	1.896	17	Κιλελέρ (Κυψέλης)	894		
43	Λάγιου	228	Κοινότητες:			18	Κουλάδος	715		
44	Λευκοκάματος	342	1	Αζώρου (Βουβάλας)	724	19	Κουτσοχέρου	347		
45	Λογγάστρας	506	Σύνολο Επαρχίας		14.862	20	Κραννάνος	208		
46	Λογκανίκου	716	Δήμοι:			21	Κυπαρίσσου	351		
47	Μαγούλας	1.447	Κοινότητες:			22	Κυψελοχωριού	301		
48	Μελίσσης	121	1. Επαρχία Αγίας			23	Λουτρού	364		
49	Μελιτινής	184	Κοινότητες:			24	Μακρυχωριού	1.773		
50	Μυστρά	790	Δήμοι:			25	Μάνδρας	618		
51	Ξηροκαμπίου	1.722	1	Ελασσόνος	9.250	26	Μαυροβουνίου	391		
52	Παλαιόβρυσης	125	2	Σαρανταπόρου	1.896	27	Μεγάλου Μοναστηριού	657		
53	Παλαιοπαναγίας	517	Σύνολο Επαρχίας		14.862	28	Μελίας	821		
54	Παρορείου	251	Κοινότητες:			29	Μελίσσης	650		
55	Πελλάνας	541	Δήμοι:			30	Μελισσοχωριού	646		
56	Περιβολίων	135	Κοινότητες:			31	Μικρού Βουνού	302		
			Κοινότητες:			32	Μοσοχωριού	399		

Αύξων αριθμός	Δήμοι και Κοινότητες	Πληθυσμός	Αύξων αριθμός	Δήμοι και Κοινότητες	Πληθυσμός	Αύξων αριθμός	Δήμοι και Κοινότητες	Πληθυσμός	
33	Μύρων	1.277	23	Σκοπιάς	332	19	Νικηθιανού	141	
34	Ναμάτων	160	24	Σκοτούσης	746	20	Πρίνας	22	
35	Νέας Λεύκης	198	25	Σταυρού	939	21	Σκινιά	22	
36	Νέου Περιβολίου	604	26	Υπερείας	524	22	Φουρνής	34	
37	Νέσσανος	168	27	Χαλκιάδων	590	23	Χουμεριάκου	35	
38	Νέων Καρυών	718		Σύνολο Επαρχίας	22.583		Σύνολο Επαρχίας	23.251	
39	Νικαίας	2.840		Σύνολο Νομού Λαρίσης	270.612		4. Επαρχία Σατίας		
40	Νίκης	577	ΔΕ' ΝΟΜΟΣ ΛΑΣΙΘΙΟΥ					Δήμοι:	
41	Ομολίου	838	1. Επαρχία Ιεραπέτρας				1	Σητείας	7.340
42	Ομορφοχωρίου	664	Δήμοι:				Κοινότητες:		
43	Όσσης	651	1	Ιεραπέτρας	12.519	1	Αγίας Τριάδος	156	
44	Παραποτάμου	372	2	Νέων Μαλών	929	2	Αγίου Γεωργίου	241	
45	Πουρναρίου	603	Κοινότητες:				3	Αγίου Στεφάνου	72
46	Ραχούλας	656	1	Αγίου Ιωάννου	1.069	4	Απιδίων (Μέσα Απιδίου)	39	
47	Σπηλιάς	324	2	Ανατολής	1.288	5	Αρμένων	34	
48	Συκουρίου	2.554	3	Γδοχίων	137	6	Αγλαδίων	40	
49	Σωτηρίου	356	4	Καβουσίου	711	7	Έξω Μουλιανών	52	
50	Τεμπών	84	5	Καλαμαύκας	617	8	Ζάκρου	91	
51	Τερμηθέας	1.244	6	Κάτω Χωρίου	1.364	9	Ζίρου	77	
52	Χάλκης	2.009	7	Μακρυλιάς	184	10	Καρυδίου	18	
53	Χαράς	408	8	Μεσελέρων	187	11	Κατσιδωνίου	17	
54	Ψυχικού	176	9	Μουρνιών	156	12	Κρυών	32	
	Σύνολο Επαρχίας	151.223	10	Μύθων	364	13	Λάστρου	28	
	4. Επαρχία Τυρνάβου		11	Μύρτου	596	14	Λιθινών	481	
	Δήμοι:		12	Παχχίας Άμμου	793	15	Μαρωνίας	20	
1	Αμπελώνος	5.819	13	Ρίζης	111	16	Μέσα Μουλιανών	336	
2	Τυρνάβου	12.197		Σύνολο Επαρχίας	21.025	17	Μυρσίνης	196	
	Κοινότητες:			2. Επαρχία Λασιθίου		18	Ορεινού	41	
1	Αιγάνης	878	Κοινότητες:				19	Παλιοκάστρου	1.402
2	Αργυροπουλείου	2.013	1	Αβρακόντε	437	20	Παππαγιαννάδων	35	
3	Βρωστόπου	761	2	Αγίου Γεωργίου	781	21	Περιβολακίων	13	
4	Γιάννουλης	3.284	3	Αγίου Κωνσταντίνου	174	22	Πευκών	60	
5	Γόννων	2.535	4	Έξω Ποτάμων	128	23	Πισκοκεφάλου	82	
6	Δελερίων	1.002	5	Καμινακίου	383	24	Πραϊσού	10	
7	Δένδρων	1.196	6	Κάτω Μετοχίου	223	25	Ρούσσας Εκκλησίας	17	
8	Ιτέας	346	7	Λαγού	219	26	Σκοπής	93	
9	Καλλιπεύκης	741	8	Μαρμακέτου	164	27	Σταυροχωρίου	97	
0	Κρανέας	434	9	Μέσα Λασιθίου	280	28	Σταυρομένου	30	
1	Παλιοσπύργου	292	10	Πλάτης	190	29	Σφακιάς	51	
2	Πυργετού	1.759	11	Τερμηάδου	1.079	30	Σχινοκαμάλων	49	
3	Ραμάνης	1.682	12	Ψυχρού	290	31	Τουρλατής	50	
4	Ροδιάς	963		Σύνολο Επαρχίας	4.348	32	Χαμεζίου	30	
5	Φαλάννης	3.043		3. Επαρχία Μιραπέλλου		33	Χανδρά	39	
	Σύνολο Επαρχίας	38.945		Σύνολο Επαρχίας	4.348	34	Χρυσοπηγής	17	
	5. Επαρχία Φαρσάλων			Σύνολο Νομού Λασιθίου	21.271		Σύνολο Επαρχίας	22.641	
	Δήμοι:			Σύνολο Νομού Λασιθίου	21.271		Σύνολο Νομού Λασιθίου	21.271	
	Φαρσάλων	8.457	ΔΙ' ΝΟΜΟΣ ΛΕΣΒΟΥ					1. Επαρχία Λήρνου	
	Κοινότητες:		Δήμοι:				1	Μυρνιαίων	4.342
	Αγίου Γεωργίου	273	1	Αγίου Νικολάου	8.574	Κοινότητες:			
	Αμπελίας	400	2	Νεαπόλεως	2.965	1	Αγίου Δημητρίου	638	
	Αχιλλείου	396	Κοινότητες:				2	Αγίου Ευστατίου	28
	Βαμβακούς	1.092	1	Αγίου Αντανίου	137	3	Αγκαρώνων	15	
	Βασιλή	395	2	Βουλισμένης	323	4	Ατσικής	1.074	
	Βρωσιών	611	3	Βραχασίου	982	5	Βάρους	43	
	Δασολόφου	405	4	Βρουχά	285	6	Δάφνης	190	
	Δένδρων	115	5	Βρυσών	429	7	Θάνους	472	
	Διλόφου	399	6	Ελούντας	1.522	8	Καλλιθέας	211	
	Ερετρίας	997	7	Έξω Λακκωνίων	346	9	Καλλιόπης	35	
	Ζωοδόχου Πηγής	296	8	Ζενίων	199	10	Καμινίων	32	
	Καλλιθέας	297	9	Καλού Χωρίου	1.075	11	Καρπασίου	190	
	Κάτω Βασιλικών	429	10	Καρυδίου	153	12	Κάσπακα	941	
	Κατωχωρίου	617	11	Καστελιού Φουρνής	177	13	Καταλάκκου	127	
	Κρήνης	754	12	Κριτσάς	2.478	14	Κοντιά	551	
	Μεγάλου Ευδρίου	880	13	Κρούστα	630	15	Κοντοπουλίου	65	
	Ναθρακίου	668	14	Λατσίδιας	352	16	Κορνού	36	
	Νεράιδας	263	15	Λιμνών	485	17	Λιβαδοχωρίου	607	
	Πολυδαμείου	490	16	Λούμα	150				
	Πολυνερίου	456	17	Μέσα Λακκωνίων	321				
	Ρευματιάς	280	18	Μιλάτου	391				
	Σιτοχώρου	482							

Α/α αριθμός	Δήμοι και Κοινότητες	Πληθυσμός	Α/α αριθμός	Δήμοι και Κοινότητες	Πληθυσμός	Α/α αριθμός	Δήμοι και Κοινότητες	Πληθυσμός
18	Λύχνων	315	17	Μεσαγρού	1.077	31	Πλατυστόμων	358
19	Μουδρου	1.038	18	Μιστεγνών	620	32	Πόρου	240
20	Νέας Κούταλης	438	19	Μόριας	1.761	33	Σύβρου	458
21	Παναγίας	448	20	Μυχού	276	34	Τσουκαλάδων	454
22	Πεδινού	398	21	Νέων Κυδωνιών	492	35	Φτερνού	183
23	Πλάκας	365	22	Παλαοκήπου	1.425	36	Χαραδιατικών	231
24	Πλατέος	694	23	Παμφίλων	1.247	37	Χορτάτων	138
25	Πορτιανού	251	24	Παναγούδας	656	Σύνολο Επαρχίας		
26	Ρεπανιδίου	302	25	Παπιάδου	1.499	Σύνολο Νομού Λευκάδος		
27	Ρουσοπούλιου	215	26	Περάματος	598			
28	Ρωμανού	544	27	Πηγής	568			
29	Σαρδών	401	28	Πλακάδου	353			
30	Σκανδαλιού	100	29	Πύργων Θερμής	415			
31	Τσιμανδρίων	292	30	Σκοπέλου	2.006			
32	Φισίνης	208	31	Συκούντος	338			
Σύνολο Επαρχίας		17.931	32	Ταξιαρχών	444			
2. Επαρχία Μπθύννης			Σύνολο Επαρχίας		56.960			
Δήμοι:			4. Επαρχία Πλωμαρίου					
1	Ερεσού	1.553	1	Πλωμαρίου	3.637			
2	Καλλονής	5.074	Κοινότητες:					
3	Μηθύμνης	1.514	1	Ακρασίου	259			
4	Πέτρας	2.442	2	Αμπελικού	291			
Κοινότητες:			3	Μεγαλοχωρίου	488			
1	Αγίας Παρασκευής	2.491	4	Νεοχωρίου	261			
2	Άγρας	1.049	5	Παλαιοχωρίου	651			
3	Ανεμότιας	713	6	Πλαγιάς	652			
4	Αντίσσης	1.412	7	Σταυρού	241			
5	Αργέννου	268	8	Τρύγωνα	373			
6	Βατούσης	663	Σύνολο Επαρχίας		6.853			
7	Λεπετιώνου	151	Σύνολο Νομού Λέσβου		105.082			
8	Μεσοτόπου	1.004	ΑΔ' ΝΟΜΟΣ ΑΕΥΚΑΔΟΣ					
9	Νάτης	297	1. Επαρχία Λευκάδος					
10	Πελόπης	506	Δήμοι:					
11	Πτερόντος	155	1	Λευκάδος	6.721			
12	Σιγρίου	368	2	Μεγανησιού	1.246			
13	Σκαλοχωρίου	824	3	Σφακιωτών	1.404			
14	Στύψης	1.026	Κοινότητες:					
15	Συκαμινέας	426	1	Αγίου Ηλία	186			
16	Υψηλομετώπου	135	2	Αγίου Νικήτα	112			
17	Φύλιας	802	3	Αγίου Πέτρου	647			
18	Χιδήρων	465	4	Αθανίου	227			
Σύνολο Επαρχίας		23.338	5	Αλεξάνδρου	566			
3. Επαρχία Μυτιλήνης			6	Απολλείνης	317			
Δήμοι:			7	Βασιλικής	368			
1	Αγάσου	2.988	8	Βαυκερής	73			
2	Λουτροπόλεως Θερμής	1.024	9	Βλυχού	498			
3	Μυτιλήνης	24.953	10	Βουρνικά	208			
4	Πολιχνίτου	3.162	11	Δραγάνου	129			
Κοινότητες:			12	Δρυμάνος	133			
1	Αγίας Μαρίνης	605	13	Εγκλουβής	333			
2	Αλυφαντών	647	14	Εξανθείας	336			
3	Ασωμάτου	398	15	Επισκοπής	86			
4	Αφάωνος	481	16	Ευγήρου	249			
5	Βασιλικών	741	17	Καλαμιτσιού	307			
6	Βρίσας	969	18	Καλάμου	379			
7	Ιπλείου	860	19	Καρωτών	340			
8	Κάπης	722	20	Καρυάς	957			
9	Κάτω Τρίτου	865	21	Καστού	50			
10	Κεραμειών	407	22	Κατούνης	772			
11	Κλειούς	580	23	Κατωχωρίου	178			
12	Κώμης	222	24	Κοιμηλίου	48			
13	Λάμπου Μύλων	164	25	Κονταραίνης	251			
14	Λισβορίου	616	26	Μαραντοχωρίου	340			
15	Λουτρών	1.363	27	Νεοχωρίου	377			
16	Μανταμάδου	1.418	28	Νικολή	223			
			29	Νυδρίου	783			
			30	Πηγαδησάνων	205			
						31	Παλατιών	358
						32	Πόρου	240
						33	Σύβρου	458
						34	Τσουκαλάδων	454
						35	Φτερνού	183
						36	Χαραδιατικών	231
						37	Χορτάτων	138
						Σύνολο Επαρχίας		21.111
						Σύνολο Νομού Λευκάδος		21.111
ΑΕ' ΝΟΜΟΣ ΜΑΓΝΗΣΙΑΣ								
1. Επαρχία Αλμυρού								
Δήμοι:								
1	Αλμυρού	8.916						
Κοινότητες:								
1	Αγίας Τριάδος	325						
2	Αγίου Ιωάννου	66						
3	Αγίων Θεοδώρων	386						
4	Αϊδινίου	395						
5	Αμαλιαπόλεως	486						
6	Ανάβρας	899						
7	Ανθοτόπου	325						
8	Αχιλλείου	669						
9	Βρουναίνης	550						
10	Δρυμάνος	284						
11	Ευξεινουπόλεως	2.296						
12	Κοκοκτών	303						
13	Κροκίου	992						
14	Κωφών	184						
15	Μικροθιβών	624						
16	Πλατάνου	915						
17	Πτελεού	1.810						
18	Σούρπης	1.775						
19	Φυλάκης	115						
Σύνολο Επαρχίας		22.315						
2. Επαρχία Βόλου								
Δήμοι:								
1	Βελεστίνου	3.852						
2	Βόλου	77.192						
3	Ιωλκού	2.115						
4	Νέας Αγχιάλου	5.421						
5	Νέας Ιωνίας	28.537						
Κοινότητες:								
1	Αγίου Βλασίου	930						
2	Αγίου Γεωργίου Νηλείας	1.208						
3	Αγίου Γεωργίου Φερών	1.088						
4	Αγ. Δημητρίου Πηλίου	795						
5	Αγ. Λαυρεντίου	714						
6	Αγριάς	4.544						
7	Αερνίου	507						
8	Άλλης Μεριάς	1.661						
9	Ανηλίου	429						
10	Άνω Λεχονίων	1.395						
11	Αργαλαστής	1.967						
12	Αφειτών	430						
13	Βυζίτσης	375						
14	Γλαφυρών	481						
15	Διμηνίου	1.982						
16	Δρακειάς	891						
17	Ζαγοράς	2.636						
18	Καλαμακίου	154						
19	Καλών Νερών	485						
20	Καναλίου	1.424						
21	Κάτω Λεχονίων	1.409						
22	Κατωχωρίου	353						
23	Κεραμιδίου	737						
24	Κερασέας	437						
25	Κισσού	467						
26	Λαμπινούς	134						
27	Λαυκού	948						

Δήμοι και Κοινότητες	Πληθυσμός	Αύξων αριθμός	Δήμοι και Κοινότητες	Πληθυσμός	Αύξων αριθμός	Δήμοι και Κοινότητες	Πληθυσμός
Ιακρινίτισης	651	31	Καρδαμύλης	574	41	Λευκογώρας	295
Ιακρυρράχης	694	32	Καρυοβουνίου	91	42	Λουτρού	140
Ιετοχίου	152	33	Καστανέας	196	43	Λυκοτράφου	325
Ιηλέων	1.304	34	Κέντρου	262	44	Μαγγανιακού	185
Ιηλίνης	767	35	Λαγκάδας	182	45	Μαγούλας	161
Ικρού Περιβολακίου	399	36	Λαδά	231	46	Μαδένης	175
Ιουρεσίου	499	37	Λαικών	758	47	Μάλτας	168
Ισοχωρίου	776	38	Μηλέας	195	48	Μάνδρας	85
Ισόβρυσης	296	39	Μικράς Μαντινείας	606	49	Μάνεση	456
Ιουρχτίου	298	40	Μικρομάνης	735	50	Μαντζαρίου	146
Ιριβλέπτου	1.009	41	Νεδούσης	206	51	Μαυρομματίου Ιθάμης	405
Ισακατών	395	42	Νεοχωρίου	1.124	52	Μαυρομματίου Παμίσου	356
Ισρατιάς	1.093	43	Νομιστή	162	53	Μερόπης	767
Ιωρτίου	592	44	Πηγαδίου	251	54	Μίλα	152
Ιομυρίου	984	45	Πηγών	149	55	Νεοχωρίου Αριστομένους	275
Ισομύλου	1.835	46	Πηδημάτος	411	56	Νεοχωρίου Ιθάμης	331
Ισκλου	915	47	Πλατέος	520	57	Οιχαλίας	415
Ισγιατών	211	48	Πλάτης	311	58	Παλαιοκάστρου	182
Ισφανοβικείου	1.835	49	Πολιανής	229	59	Παραπουγκίου	119
Κήης	597	50	Προασπίου	435	60	Πεύκου	146
Κερύου	1.629	51	Προσπλίου	201	61	Πύλαστρας	196
Κακαράδας	751	52	Πύργου	181	62	Πιπερίτισης	135
Σύνολο Επαρχίας	163.380	53	Ρυγκλιών	176	63	Πλατανόβρυσης	90
3. Επαρχία Σκοπέλου		54	Σαϊδόνας	236	64	Πολίχνης	274
Κήμοι:		55	Σπερχογείας	554	65	Πολυλόφου	171
Κοννήσου	2.985	56	Σταματινού	128	66	Πουλιτσίου	70
Κάβου	5.096	57	Σταυροπηγίου	525	67	Ρευματιάς	135
Καπέλου	2.972	58	Σωτηριανικών	293	68	Σιάμου	135
Κοινοότητες:		59	Τραχήλας	207	69	Σκάλας	515
Κοσσης	1.271	60	Τσερίων	258	70	Σολακίου	175
Κορίματος	415		Σύνολο Επαρχίας	68.510	71	Σπαταλίου	154
Σύνολο Επαρχίας	12.739		2. Επαρχία Μεσσηνίας		72	Στενωκλάρου	124
Σύνολο Νομού Μαγνησίας	198.434		Δήμοι:		73	Στέρνας	546
		1	Ανδρούσης	780	74	Στρεφίου	575
		2	Μεγαλά	1.405	75	Τρικόρφου	475
		3	Μεσσήνης	6.519	76	Τριόδου	225
			Κοινότητες:		77	Τσουκαλαϊκών	290
		1	Αβραμιού	628	78	Φίλια	234
		2	Αγριλιάς	137		Σύνολο Επαρχίας	31.375
		3	Αγριλοβούνου	123		3. Επαρχία Πυλίας	
		4	Αμφιθέας	512		Δήμοι:	
		5	Αναλήψεως	413	1	Πύλου	2.473
		6	Ανδανίας	169		Κοινότητες:	
		7	Ανθούσης	139	1	Αδριανής	305
		8	Άνω Μελετιάς	168	2	Ακριτοχωρίου	303
		9	Αριστοδημείου	368	3	Αμπελοκήπων	140
		10	Αριστομένους	557	4	Αχλαδοχωρίου	356
		11	Αρσινόης	241	5	Βασιλιτσίου	640
		12	Βαθύρας	1.038	6	Βλάση	169
		13	Βελίκας	330	7	Βλαχοπούλου	1.172
		14	Βουταινής	184	8	Βουναριών	226
		15	Δασοχωρίου	39	9	Γλυφάδας	262
		16	Δεσύλλα	417	10	Δάρα	458
		17	Διαβολιτσίου	979	11	Δροσιάς	115
		18	Διοδίων	415	12	Ευαγγελισμού	488
		19	Δραϊνας	76	13	Ιελαίνης	342
		20	Ελληνοεκκλησιάς	334	14	Καινούργιου Χωρίου	98
		21	Εύας	689	15	Καλλιθέας	556
		22	Ζερμπισίων	212	16	Καλοχωρίου	209
		23	Ζευγολατείου	599	17	Καπλανίου	297
		24	Ηλέκτρας	143	18	Καρποφόρων	340
		25	Καλαμαρά	133	19	Καστανίων	43
		26	Καλλιρόης	414	20	Κοκκίνου	118
		27	Καλογερόρραχης	202	21	Κόμπων	114
		28	Καλυβίων	85	22	Κορυφασίου	688
		29	Καρνασίου	215	23	Κορώνης	1.794
		30	Καρτερολίου	491	24	Κουκουνάρας	643
		31	Κατσαρού	598	25	Κουρτακίου	162
		32	Κάτω Μελετιάς	423	26	Κρεμμυδίων	947
		33	Κεντρικού	175	27	Κυνηγίου	506
		34	Κεφαλινού	191	28	Λαχανάδας	164
		35	Κεφαλαβρύσου	158	29	Λογγάς	1.007
		36	Κλήματος	130	30	Λυκίσσης	90
		37	Κορομηλέας	115	31	Μαθίας	84
		38	Κουτίφαρη	135	32	Μανιακίου	73
		39	Κωνσταντίνων	221	33	Μαργελίου	74
		40	Λαμπαινής	290	34	Μεθάνης	1.177

ΔΣΤ ΝΟΜΟΣ ΜΕΣΣΗΝΙΑΣ

1. Επαρχία Καλαμών

Κήμοι:	
Καμάτας	44.052
Κοινοότητες:	
Καλαμών	472
Καλλιθέας	607
Καλαμάρας	182
Καλαμάρας	294
Καλαμάρας	211
Καλαμάρας	326
Καλαμάρας	410
Καλαμάρας	89
Καλαμάρας	194
Καλαμάρας	224
Καλαμάρας	658
Καλαμάρας	126
Καλαμάρας	487
Καλαμάρας	345
Καλαμάρας	1.354
Καλαμάρας	294
Καλαμάρας	339
Καλαμάρας	1.247
Καλαμάρας	153
Καλαμάρας	1.240
Καλαμάρας	112
Καλαμάρας	1.271
Καλαμάρας	158
Καλαμάρας	375
Καλαμάρας	352
Καλαμάρας	394
Καλαμάρας	196
Καλαμάρας	1.140
Καλαμάρας	641
Καλαμάρας	180

Αύξων αριθμός	Δήμοι και Κοινότητες	Πληθυσμός	Αύξων αριθμός	Δήμοι και Κοινότητες	Πληθυσμός	Αύξων αριθμός	Δήμοι και Κοινότητες	Πληθυσμός
35	Μεσοποτάμου	372	41	Νέδας	254	35	Ωραιού	1.308
36	Μεσοχωρίου	207	42	Ξηροκάμπου	54		Σύνολο Επαρχίας	91.063
37	Μεταμορφώσεως	322	43	Παλαιού Λουτρού	80		Σύνολο Νομού Σάνθης	91.063
38	Μηλίτσης	286	44	Περδίκονερίου	163	ΔΗ ΝΟΜΟΣ ΠΕΛΛΗΣ		
39	Μηλιωτίου	161	45	Πέτρας	121	1. Επαρχία Ηλρωπίας		
40	Μυρσινοχωρίου	125	46	Πλατανίων	223	Δήμοι:		
41	Νέας Κορώνης	416	47	Πλάτης	226	1	Αριδαίας	4.939
42	Νερομύλου	454	48	Πολυθέας	135	Κοινότητες:		
43	Πανιπερίου	339	49	Προδρόμου	94	1	Αλάρου	583
44	Παπαφλέσσα	125	50	Πύργου	839	2	Αρχαγγέλου	666
45	Παππουλίων	208	51	Ραπτοπούλου	218	3	Αψήλου	1.254
46	Πελεκανάδας	247	52	Ραχών	319	4	Βορεινού	1.364
47	Πεταλιδίου	1.300	53	Ροδιάς	113	5	Γαρφρείου	723
48	Πετριτσίου	228	54	Σελιά	201	6	Δωροθέας	658
49	Πηδάσου	174	55	Σιδηροκάστρο	322	7	Εξαπλατάνου	2.069
50	Πύλας	190	56	Σιτοχωρίου	56	8	Θεοδωρακείου	745
51	Ρωμανού	360	57	Σκληρού	89	9	Θηριοπέτρας	361
52	Σουληναρίου	575	58	Σπηλιάς	588	10	Ίδας	671
53	Υαμείας	136	59	Στασίμου	124	11	Κρανέας	149
54	Φαλάνης	352	60	Στασίου	99	12	Κωνσταντίας	724
55	Φοινίκης	104	61	Συρρίζου	139	13	Λουτρακίου	1.129
56	Φοινικούντος	635	62	Τρυπίας	88	14	Λυκοστόμου	368
57	Χανδρινού	1.002	63	Φαρακλάδας	315	15	Μεγαπλατάνου	506
58	Χαραυγής	289	64	Φλεσιάδος	51	16	Μηλέας	1.295
59	Χαρακοπιού	949	65	Φλόκας	66	17	Νερομύλων	268
60	Χατζή	902	66	Χαλαζονίου	250	18	Νοτίας	436
61	Χράνων (Κακορρέματος)	469	67	Χαλκιά	163	19	Ειφιανής	879
62	Χρυσοκελλαριάς	612	68	Χριστιανουπόλεως (Χριστιανού)	384	20	Όρμης	712
63	Χωματαδάς	282	69	Χρυσχωρίου	192	21	Περικλείας	444
	Σύνολο Επαρχίας	28.454	70	Ψαρίου	539	22	Πιπεριών	627
	4. Επαρχία Τριφυλίας			Σύνολο Επαρχίας	38.625	23	Πολυκαρπίου	1.141
	Δήμοι:			Σύνολο Νομού Μεσσηνίας	166.964	24	Προμάχων	1.862
1	Γαργαλιάνων	5.310	ΔΗ ΝΟΜΟΣ ΞΑΝΘΗΣ			25	Σαρακηνών	449
2	Κυπαρισσίας	5.149	1. Επαρχία Σάνθης			26	Σωσάνδρας	1.174
3	Φιλιατρών	6.592	Δήμοι:			27	Τσάκων	1.062
4	Χώρας	3.135	1	Ξάνθης	37.463	28	Φιλωτίας	677
	Κοινότητες:		2	Σταυρουπόλεως	1.043	29	Φουστανής	583
1	Αγαλιανής	325	Κοινότητες:			30	Χρυσής	461
2	Αγίου Σώστου	173	1	Αβάτου	1.014	Σύνολο Επαρχίας		
3	Αγριλιάς	154	2	Αβδήρων	1.455	2. Επαρχία Γιαννιτσών		
4	Αετού	811	3	Γαλάνης	102	Δήμοι:		
5	Αμπελιώνας	212	4	Γενισέας	2.317	1	Γιαννιτσών	25.392
6	Αμπελοφύτου	416	5	Γέρακα	569	2	Κρίας Βρύσης	5.767
7	Άνω Δωριού	194	6	Δαφνώνας	369	3	Πέλλης	2.374
8	Αρμενίων	317	7	Διομηδείας	2.762	Κοινότητες:		
9	Αρτικίου	48	8	Εξοχής	1.563	1	Αγίου Λουκά	1.290
10	Αυλώνας	327	9	Ερασμίου	1.710	2	Αγροσυκέας	429
11	Βάλας	284	10	Ευλάλου	4.598	3	Αθρών	1.613
12	Βανάδας	134	11	Ευμοίρου	1.509	4	Ακρολίμνης	1.192
13	Βασιλικού	484	12	Εχίνου	3.020	5	Αμπελιών	1.162
14	Βρουσών	189	13	Θερμών	1.396	6	Ανύδρου	490
15	Γλυκορρίζου	137	14	Καρυοφύτου	347	7	Αξού	2.038
16	Δωριού	1.628	15	Κιμμεριών	2.807	8	Αραβησού	1.512
17	Ελαίας	337	16	Κοιμητών	564	9	Αχλαδοχωρίου	501
18	Εξοχικού	196	17	Κοπύλης	2.356	10	Γαλατάδων	2.039
19	Κακαλετριού	129	18	Κουτσού	963	11	Δάφνης	1.021
20	Καλιτσαίνης	101	19	Μαγγάνων	859	12	Δροσερού	558
21	Καλογερεσίου	78	20	Μαγικού	548	13	Δυτικού	476
22	Καλού Νερού	641	21	Μάνδρας	635	14	Εσωβάτων	1.569
23	Καμαριού	95	22	Μύκης	6.767	15	Καλής	1.463
24	Καρυών	136	23	Μυραδάτου	678	16	Καλλιπόλεως	708
25	Κεφαλόβρυσης	190	24	Νέας Κεοσάνης	1.249	17	Καλυβίων	1.344
26	Κόκλα	428	25	Νεοχωρίου	515	18	Καρυωτίσσης	2.087
27	Κοπανακίου	1.403	26	Ολβίου	593	19	Λάκκας	430
28	Κούβελα	218	27	Πασχαλιάς	165	20	Λιπαρού	550
29	Κρουσερίου	63	28	Πηγαδιών	634	21	Μανδάλου	1.023
30	Λαντζουνάτου	54	29	Πολυσίου	584	22	Μελισσίου	879
31	Λεύκης	293	30	Σατρών	1.068	23	Μυλοτόπου	2.071
32	Λυκοδεσίου (Χρυσικού)	48	31	Σελέρου	4.100	24	Νέας Πέλλης	1.631
33	Μάλης	105	32	Σελίνου	433	25	Παλαιού Μυλοτόπου	819
34	Μάλης	207	33	Σουνιού	875			
35	Μαραθοπόλεως	418	34	Τοξοτών	2.125			
36	Μεταξάδας	167						
37	Μοναστηρίου	81						
38	Μουζακίου	399						
39	Μουριατάδας	205						
40	Μύρου (Μοίρα)	109						

Δήμοι και Κοινότητες	Πληθυσμός	Αύξων αριθμός	Δήμοι και Κοινότητες	Πληθυσμός	Αύξων αριθμός	Δήμοι και Κοινότητες	Πληθυσμός
αψήτου	1.446	30	Νέας Αγαθουπόλεως	467	44	Νέας Κερασούντος	1.036
γαριού	373	31	Νέας Εφέσου	1.516	45	Νέας Σαμψούντος	613
άνας	770	32	Νέας Τραπεζούντος	504	46	Νέας Σινάπης	919
υλλίου (Γυψοχωρίου)	971	33	Νεοκαισαρείας	465	47	Νέου Σφηνωτού (Σφηνωτού)	102
τολο Επαρχίας	65.988	34	Παλιοστάνης	664	48	Νικολιτσίου	540
3. Επαρχία Εδέσσης		35	Παλιού Ελευθεροχωρίου	686	49	Νικοπόλεως (Σμυρτούλας)	331
μοι:		36	Παλιού Κεραμιδίου	793	50	Παναγίας	561
σης	17.659	37	Παντελεήμονος (Πλαταμώνος)	1.104	51	Παππαδατών	881
ρας	9.253	38	Παραλίας	765	52	Πέτρας	515
ινότητες:		39	Περιστάσεως	1.730	53	Πολυσταφύλου	331
υ Αθανασίου	436	40	Πλαταμώνος (Σταθμού)	1.586	54	Ρευματίας	213
α	1.005	41	Πόρων	723	55	Ριζοβουνίου	845
σης	1.813	42	Πύδνης	1.829	56	Ριζών	188
νίου	1.459	43	Ρητίνης	1.578	57	Ρομιάς	813
ρου	851	44	Ρυακίων	583	58	Σκεπαστού	222
ών	526	45	Σβορώνου	1.807	59	Σκιαδά	251
ματικού	389	46	Σεβαστής	513	60	Σταυροχωρίου	592
διάς	949	47	Σκοτίνης	1.075	61	Στεφάνης	292
ημερίου	1.014	48	Σφενδαμίου	1.209	62	Τρικάστρου	99
ου	587	49	Τριλόφου	694	63	Τσαγκαροπούλου	229
γίτσας	1.036	50	Φατεινών	883	64	Φλαμπούρων	181
ίας	399		Σύνολο Επαρχίας	116.763	65	Χεμαδιού	386
αίας	1.630		Σύνολο Νομού	116.763	66	Ωρωπού	1.398
άνης	466					Σύνολο Επαρχίας	58.628
ήτου Ηλίου	1.477					Σύνολο Νομού Πρεβέζης	58.628
ίου	1.212						
ρας	670						
ουριάς	963						
τολο Επαρχίας	43.794						
τολο Νομού Πέλλας	138.761						

Μ' ΝΟΜΟΣ ΠΙΕΡΕΖΗΣ

1. Επαρχία Νικοπόλεως και Πάργας

Δήμοι:

1	Θεσπρωτικού	1.936
2	Πάργας	1.900
3	Πρεβέζης	15.119
4	Φιλιπιάδος	4.040

Κοινότητες:

1	Αγιάς	918
2	Αγίου Γεωργίου	745
3	Αηδονιάς	185
4	Αμμουδιάς	267
5	Ανθούσης	661
6	Ανωγείου	313
7	Άνω Ράχης	316
8	Άσσου	503
9	Αχερουστιάς	295
10	Βαλανιδόρραχης	619
11	Βαλανιδούσσης	212
12	Βουβοποτάμου	551
13	Βράχου	392
14	Βρυσούλας	337
15	Γαλατά	314
16	Γοργομύλου	1.107
17	Γυμνοτόπου	561
18	Δεσποτικού	335
19	Δρυοφύτου	324
20	Εκκλησιών	122
21	Θεμέλου	454
22	Καμαρίνας (Ζαλόγγου)	451
23	Καναλίου	1.252
24	Καναλλακίου	2.476
25	Καστρίου	352
26	Κερασώνος	435
27	Κλεισούρας	385
28	Κοράνης	623
29	Κοτσανοπούλου	402
30	Κουκουλίου	251
31	Κρανέας	1.153
32	Κρυοπηγής	343
33	Κυψέλης	459
34	Λιβαδαρίου	90
35	Λούρου	2.073
36	Λούτσης	531
37	Μελιανών	303
38	Μεσοποτάμου	503
39	Μιχαλιτσίου	389
40	Μουζακαφικών	374
41	Μυρσίνης	513
42	Μύτικας	866
43	Ναρκίτσου	365

ΜΑ' ΝΟΜΟΣ ΡΕΘΥΜΝΗΣ

1. Επαρχία Αγίου Βασιλείου

Κοινότητες:

1	Αγίας Γαλήνης	1.041
2	Αγίου Βασιλείου	132
3	Αγίου Ιωάννου	265
4	Αγκουσελιανών	319
5	Ακουμίων	699
6	Αρδάκτου	239
7	Ασωμάτου	168
8	Δρμισκού	80
9	Καρινών	256
10	Κεντροχωρίου	184
11	Κεραμέ	254
12	Κισσού	179
13	Κοζαρές	333
14	Κρύας Βρύσης	207
15	Λαμπίνης	154
16	Λευκογείων	299
17	Μαριού	280
18	Μελάμπων	790
19	Μουνρές	241
20	Μυζορρουμα	394
21	Μύρθου	380
22	Ορνές	123
23	Ροδακίνου	315
24	Σακτουριών	311
25	Σελλιών	527
26	Σπηλίου	792
	Σύνολο Επαρχίας	8.962

2. Επαρχία Αφαρίου

Κοινότητες:

1	Αγίας Παρασκευής	127
2	Αγίου Ιωάννου	99
3	Αμαρίου	206
4	Άνω Μέρους	363
5	Αποδούλου	231
6	Αποστόλων	259
7	Βιζαρίου	111
8	Βισταγής	267
9	Βρυσών	179
10	Βαλεώνων	218
11	Γερακαρίου	377
12	Ελεών	109
13	Θρόνου	125
14	Καλογέρου	127
15	Κουρουτών	129
16	Λαμπιωτών	83

ΛΘ' ΝΟΜΟΣ ΠΙΕΡΙΑΣ

1. Επαρχία Πιερίας

μοι:

ου	4.553
ου	1.300
ίνης	45.281
βρου	4.026
ύρου	6.864

οότητες:

Δημητρίου	973
Σποριδωνας	1.337
υν	976
αγίου Ιωάννου	558
	342
	394
ός	1.800
ρας	562
ωρίου	681
	621
(Καλυβίων Χαράδρας)	947
έας	1.970
ης (Δίου)	2.205
έας	393
νίων	484
	660
γ. Ιωάννου	678
κωτίσσης	1.717
	3.736
υ	326
ιχης	999
αρούας	3.366
υ	243
	2.091
άλου	1.504
ς	1.060
	1.655
τάμου	823
ορίου	464

Αύξων αριθμός	Δήμοι και Κοινότητες	Πληθυσμός	Αύξων αριθμός	Δήμοι και Κοινότητες	Πληθυσμός	Αύξων αριθμός	Δήμοι και Κοινότητες	Πληθυσμός
17	Λοχριάς	294	13	Καλονόικτου	181	6	Λοφαρίου	688
18	Μέρωνα	314	14	Καρές	184	7	Νέας Σάντας	530
19	Μοναστηρακίου	180	15	Καστέλλου	108	8	Στρύμνης (Στρυμνης)	524
20	Νιθαύρεας	338	16	Κάτω Βαλαμονέρου	164	9	Φυλλύρας	4.402
21	Παντανάσσης	273	17	Κάτω Πόρου	70		Σύνολο Επαρχίας	21.940
22	Πατσού	161	18	Κούμων	208		Σύνολο Νομού Ροδόπης	103.190
23	Πετροχωρίου	95	19	Κυριάννας	361			
24	Πλατανίων	215	20	Μαλακίων	153			
25	Πλατάνου	503	21	Μαρουλά	188			
26	Φουρφουρά	443	22	Μέσης	295			
	Σύνολο Επαρχίας	5.826	23	Μούντρου	216			
	3. Επαρχία Μυλοποτάμου		24	Μυριοκεφάλων	340			
	Δήμοι:		25	Όρους	114			
1	Ανωγειών	2.290	26	Παγκαλοχωρίου	201			
	Κοινότητες:		27	Πηγής	436			
1	Αγγελιανών	704	28	Πρασίων	196			
2	Αγίας	216	29	Πρινέ	434	1	Αγίου Κηρύκου	2.387
3	Αγίου Ιωάννου	71	30	Ρουσοσπητίου	257	2	Φούρνων	1.380
4	Αγίου Μάμαντος	519	31	Ρουστίκων	309		Κοινότητες:	
5	Αίμονα	296	32	Σαϊτουρών	186	1	Αγίου Πολυκάρπου	599
6	Αλοιδών	302	33	Σελίου	232	2	Αρεθούσσης	194
7	Αλφάς	324	34	Φραντζεσκιανών Μετοχιών	239	3	Δάφνης	474
8	Αζού	710	35	Χαμαλευρίου	600	4	Ευδήλου	612
9	Απλαδιανών	295	36	Χαρκίων	183	5	Καραβυστάμου	485
10	Αρχαία Ελευθέρινα	103	37	Χρομοναστηρίου	316	6	Καρκινγαρίου	298
11	Αχλαδέ	228		Σύνολο Επαρχίας	36.801	7	Μαγγανίτου	151
12	Βενίου	331		Σύνολο Νομού Ρεθύμνης	70.095	8	Περδικίου	411
13	Γαράζου	629				9	Ραχών	1.158
14	Δαμαβόλου	210				10	Φραντάτου	482
15	Δοξαρού	259				11	Χρυσοστόμου	295
16	Ελευθέρινης	246					Σύνολο Επαρχίας	8.926
17	Επισκοπής	241					2. Επαρχία Σάρου	
18	Έρφων	469					Δήμοι:	
19	Ζωνιανών	1.285				1	Καρλοβασιών	5.357
20	Θεοδώρας	129				2	Πυθαγορείου	1.579
21	Καλανδαρές	33				3	Σαμίων	5.824
22	Καλύβου	393					Κοινότητες:	
23	Κρουονερίου	234				1	Αγίου Κωνσταντίνου	406
24	Λιβαδίων	1.973				2	Αγίων Θεοδώρων	153
25	Μαργαριτών	719				3	Αμπέλου	351
26	Μελιδονίου	737				4	Βαθούς	2.903
27	Μελισσουρακίου	68				5	Βουρλιωτών	705
28	Ορθέ	181				6	Δρακαίων	148
29	Πανόρμου	372				7	Καλλιθέας	220
30	Πασαλιτών	54				8	Καστανέας	257
31	Περάματος	1.462				9	Κοκκαρίου	894
32	Πρίνου	216				10	Κονταϊκών	297
33	Ροιμελής	374				11	Κοντακαϊκών	888
34	Σιτών	571				12	Κοσμοδαίων	215
35	Σκεπαστής	238				13	Κουμαϊκών	417
36	Σκουλοφυίων	274				14	Κουμαραδαίων	190
37	Χουμεριού	604				15	Λέκας	560
38	Χώνου	146				16	Μανολατών	167
	Σύνολο Επαρχίας	18.506				17	Μαραθοκάμπου	1.892
	4. Επαρχία Ρεθύμνης					18	Μαυρατζαίων	393
	Δήμοι:					19	Μεσογειού	209
1	Επισκοπής	1.533				20	Μύλων	295
2	Ρεθύμνης	24.064				21	Μυτιληνίων	2.602
	Κοινότητες:					22	Νεοχωρίου	128
1	Αγίου Κωνσταντίνου	220				23	Παγώνδου	1.406
2	Άδελε	1.071				24	Παλιοκάστρου	654
3	Αμνάτου	290				25	Πανδρόσου	179
4	Άνω Βαλαμονέρου	144				26	Πλατάνου	440
5	Αργυρουπόλεως	396				27	Πύργου	653
6	Αρμένων	532				28	Σκουραϊκών	202
7	Ατσιποπούλου	973				29	Σπαθαράϊων	600
8	Βιλανδρέδου	246				30	Σταυρινήδων	93
9	Γερανίου	502				31	Υδρούσης	413
10	Γουλεδιανών	161				32	Χώρας	1.349
11	Γωνιάς	397					Σύνολο Επαρχίας	33.039
12	Ζουριδίου	101					Σύνολο Νομού Σάρου	41.965

ΜΙ' ΝΟΜΟΣ ΣΑΜΟΥ

1. Επαρχία Ικαρίας

Αύξων αριθμός	Δήμοι και Κοινότητες	Πληθυσμός
	Δήμοι:	
1	Αγίου Κηρύκου	2.387
2	Φούρνων	1.380
	Κοινότητες:	
1	Αγίου Πολυκάρπου	599
2	Αρεθούσσης	194
3	Δάφνης	474
4	Ευδήλου	612
5	Καραβυστάμου	485
6	Καρκινγαρίου	298
7	Μαγγανίτου	151
8	Περδικίου	411
9	Ραχών	1.158
10	Φραντάτου	482
11	Χρυσοστόμου	295

Σύνολο Επαρχίας 8.926

2. Επαρχία Σάρου

Αύξων αριθμός	Δήμοι και Κοινότητες	Πληθυσμός
	Δήμοι:	
1	Καρλοβασιών	5.357
2	Πυθαγορείου	1.579
3	Σαμίων	5.824
	Κοινότητες:	
1	Αγίου Κωνσταντίνου	406
2	Αγίων Θεοδώρων	153
3	Αμπέλου	351
4	Βαθούς	2.903
5	Βουρλιωτών	705
6	Δρακαίων	148
7	Καλλιθέας	220
8	Καστανέας	257
9	Κοκκαρίου	894
10	Κονταϊκών	297
11	Κοντακαϊκών	888
12	Κοσμοδαίων	215
13	Κουμαϊκών	417
14	Κουμαραδαίων	190
15	Λέκας	560
16	Μανολατών	167
17	Μαραθοκάμπου	1.892
18	Μαυρατζαίων	393
19	Μεσογειού	209
20	Μύλων	295
21	Μυτιληνίων	2.602
22	Νεοχωρίου	128
23	Παγώνδου	1.406
24	Παλιοκάστρου	654
25	Πανδρόσου	179
26	Πλατάνου	440
27	Πύργου	653
28	Σκουραϊκών	202
29	Σπαθαράϊων	600
30	Σταυρινήδων	93
31	Υδρούσης	413
32	Χώρας	1.349
	Σύνολο Επαρχίας	33.039
	Σύνολο Νομού Σάρου	41.965

ΜΒ' ΝΟΜΟΣ ΡΟΔΟΠΗΣ

1. Επαρχία Κορονητής

Αύξων αριθμός	Δήμοι και Κοινότητες	Πληθυσμός
	Δήμοι:	
1	Κορονητής	39.927
	Κοινότητες:	
1	Αγίων Θεοδώρων	564
2	Αιγείρου	1.527
3	Αμαξάδων	1.608
4	Αμαράντων	2.026
5	Αμβροσίας	1.390
6	Ασμάτων	2.790
7	Γρατινής	2.749
8	Θρυλορίου	1.460
9	Ιάσμου	4.712
10	Ιμέρου	478
11	Κάλχαντος	1.375
12	Καρυδιάς	220
13	Κοσμοίου	1.819
14	Μαρωνείας	788
15	Μέσης (Παγουρίου)	1.522
16	Μιράνων	1.237
17	Νέας Καλλιστής	592
18	Νέου Σιδηροχωρίου	1.857
19	Ευλαγανής	2.212
20	Οργάνης	3.107
21	Πανδρόσου	457
22	Πελαγίας	97
23	Πολυάνθου	885
24	Προσκυνητών	947
25	Σάλπης	815
26	Σώστου	3.562
27	Φαναρίου	527
	Σύνολο Επαρχίας	81.250

2. Επαρχία Σαπών

Αύξων αριθμός	Δήμοι και Κοινότητες	Πληθυσμός
	Δήμοι:	
1	Σαπών	4.191
	Κοινότητες:	
1	Αράτου	1.640
2	Αρίσβης	2.671
3	Αρριανών	4.964
4	Κέχρου	1.717
5	Κρωβύλης	613

Αύξων αριθμός	Δήμοι και Κοινότητες	Πληθυσμός	Αύξων αριθμός	Δήμοι και Κοινότητες	Πληθυσμός	Αύξων αριθμός	Δήμοι και Κοινότητες	Πληθυσμός	
ΜΑ' ΝΟΜΟΣ ΣΕΡΡΩΝ									
1. Επαρχία Βισαλτίας									
Δήμοι:									
1	Νιγρίτης	6.186	33	Οινούσσας	569	18	Μανδηλίου	161	
Κοινότητες:									
1	Αγίας Παρασκευής	994	34	Ορεινής	830	19	Μαυρολόφου	515	
2	Αγίου Δημητρίου	415	35	Παλαιοκάστρου	621	20	Μεσολοκκιάς	448	
3	Αηδοχωριού	504	36	Παραλιμνίου	573	21	Μεσορράχης	430	
4	Αμπέλων	594	37	Πενταπόλεως	2.012	22	Μικρού Σουλίου	525	
5	Ανθής	609	38	Πεπονιάς	602	23	Μυρκίνου	237	
6	Αχινού	803	39	Προβατά	1.525	24	Μυρρίνης	220	
7	Βέργης	1.025	40	Σκοτούσσης	1.619	25	Νέας Μπάφρας	991	
8	Δάφνης	521	41	Σκουτάρεως	2.386	26	Νέας Πέτρας	407	
9	Δημητριτσίου	1.275	42	Στρυμονικού	1.152	27	Παλαοκώμης	1.558	
10	Ευκαρπίας	825	43	Τριάδος	317	28	Πεθειλίου	553	
11	Ζερβοχωριού	167	44	Χειμάρρου	672	29	Πρώτης	2.033	
12	Θερμών	533	45	Χριστού	470	30	Ροδόλιβου	2.981	
13	Ιβήρων	891	46	Χρυσού	1.809	31	Σκοπιάς	117	
14	Καλοκάστρου	398	47	Χρυσοχωράφων	1.454	32	Σταθμού Αγγίστης	240	
15	Καστανοχωριού	177	48	Ψυχικού	985	33	Συμβολής	310	
16	Λευκοτόπου	304	Σύνολο Επαρχίας			101.491	34	Σφελινού	392
17	Λιβαδοχωριού	640	3. Επαρχία Σιντικής				35	Τούμπας	718
18	Λυγαριάς	415	Δήμοι:				Σύνολο Επαρχίας		28.384
19	Μαυροθαλάσσης	1.767	1	Ροδόπολης	1.326	Σύνολο Νομού Σερρών			192.824
20	Νέων Κερδυλιών	768	2	Σιδηρόκαστρου	5.916	ΜΕ' ΝΟΜΟΣ ΤΡΙΚΑΛΩΝ			
21	Νικοκλείας	911	Κοινότητες:				1. Επαρχία Καλαμπάκας		
22	Πατρικίου	487	1	Αγκίστρου	388	Δήμοι:			
23	Σησαμίας	556	2	Ακριτοχωριού	639	1	Καλαμπάκας	6.072	
24	Σιτοχωριού	846	3	Αμμουδιάς	1.145	2	Χασιών	2.869	
25	Τερπνής	2.316	4	Άνω Ποροίων	1.434	Κοινότητες:			
26	Τραγίλου	588	5	Αχλαδοχωριού	1.003	1	Αγναντιάς	741	
27	Τριανταφυλλιάς	1.002	6	Βάλτερου	1.456	2	Αηδόνας	179	
28	Φλαμπόπουρου	1.024	7	Βαμβακοφύτου	1.169	3	Αμαράντου	665	
29	Χουμνικού	428	8	Βυρανειάς	1.285	4	Αμπελοχωριού	200	
Σύνολο Επαρχίας			9	Γεφυρουδίου	793	5	Ανθούσης	37	
2. Επαρχία Σερρών			10	Γονίμου	805	6	Αύρας	741	
Δήμοι:			11	Καμαρωτού	603	7	Βασιλικής	1.651	
1	Ηρακλείας	3.857	12	Καπνοφύτου	195	8	Βλαχάβας	333	
2	Σερρών	50.390	13	Καστανούσσης	806	9	Γερακαρίου	268	
Κοινότητες:			14	Κάτω Ποροίων	947	10	Γλυκομηλέας	230	
1	Αγίας Ελένης	622	15	Κερκίνης	1.740	11	Διάβας	877	
2	Αγίου Πνεύματος	1.579	16	Κοιμήσεως	1.653	12	Θεοπέτρας	664	
3	Αδελφικού	531	17	Λιβαδιάς	1.102	13	Κακοπλευρίου	628	
4	Αναγεννήσεως	976	18	Λιμνοχωριού	664	14	Καλλιθέας (Καλυβίων)	104	
5	Άνω Βροντούς	408	19	Μακρινίτσης	268	15	Καλλιρόης	151	
6	Άνω Καμήλας	792	20	Μανδρακίου	432	16	Καλογριανής	259	
7	Βαλτατοπίου	1.210	21	Μεγαλοχωριού	1.010	17	Καλομοίρας	508	
8	Βαμβακιάς	782	22	Νέου Πετριτσίου	2.479	18	Καστανέας	530	
9	Βαμβακούσσης	409	23	Νεοχωριού	752	19	Καστρακίου	1.309	
10	Δασοχωριού	1.262	24	Πλατανακίων	604	20	Καταφύτου	165	
11	Ελαιώνος	383	25	Ποντισμένου	1.701	21	Κλεινού	603	
12	Εμμανουήλ Παππά	1.085	26	Προμαχώνος	270	22	Κονισκού	305	
13	Επταμύλων	340	27	Στρυμονοχωριού	488	23	Κορυδαλλού	197	
14	Ζευγολατειού	441	28	Χαροπού	1.196	24	Κρανέας	129	
15	Καλών Δένδρων	1.444	29	Χορτερού	715	25	Κρύας Βρύσης	513	
16	Καρπερής	1.271	Σύνολο Επαρχίας			34.984	26	Λογγάς	247
17	Κάτω Καμήλας	1.497	4. Επαρχία Φιλλίδος				27	Μαλακασίου	513
18	Κουβουκλιών	496	Δήμοι:				28	Ματονερίου	217
19	Κουμαριάς	503	1	Νέας Ζίχνης	2.443	29	Μαυρελίου	671	
20	Κωνσταντινάτου	427	Κοινότητες:				30	Μεγάλης Κερασσέας	394
21	Λευκώνας	1.741	1	Αγγίστης	451	31	Οξυνείας	654	
22	Λιθοτόπου	620	2	Αγίου Χριστοφόρου	351	32	Ορθοβουνίου	217	
23	Μελενικιτσίου	645	3	Αγοχωριού	359	33	Παλατοχωριού	246	
24	Μεσοκώμης	185	4	Αγριανής	476	34	Παναγίας	764	
25	Μετάλλων	296	5	Αλιστράτης	2.253	35	Περιστεράς	239	
26	Μητρούσιου	2.314	6	Αμφιπόλεως	230	36	Πεύκης	261	
27	Μονόβρυσης	573	7	Αναστασίας	303	37	Πολυθέας	215	
28	Μονοκλήσιας	452	8	Γαζώρου	1.612	38	Σαρακήνας	460	
29	Νέας Τυρολόης	664	9	Δαφνουδίου	1.137	39	Σπαθάδων	413	
30	Νέου Σκοπού	2.413	10	Δήμητρας	492	40	Στεφανίου	65	
31	Νέου Σουλίου	2.070	11	Δομίρου	200	41	Τρυγόνος	394	
32	Νεοχωριού	1.217	12	Δραβήσκου	1.520	42	Φλαμπουρεσίου	234	
			13	Ηλιοκώμης	516	43	Φωτεινού (Τσιούκας)	449	
			14	Θολού	1.098	44	Χαλικίου	38	
			15	Κορμιστής	794				
			16	Κρηνίδος	834				
			17	Λευκοθέας	478				

Αριθμ. αριθμός	Δήμοι και Κοινότητες	Πληθυσμός	Αριθμ. αριθμός	Δήμοι και Κοινότητες	Πληθυσμός	Αριθμ. αριθμός	Δήμοι και Κοινότητες	Πληθυσμός	
45	Χρυσομηλιάς	846	69	Παχτουρίου	289	5	Καμένων Βούρλων	2.469	
	Σύνολο Επαρχίας	28.465	70	Περτουλίου	132	6	Κάτω Τιθορέας	3.081	
	2. Επαρχία Τρικάλων		71	Πετροπόρου	629		Κοινότητες:		
	Δήμοι:		72	Πετροχωρίου	219		1	Αγίας Μαρίνης	351
1	Πύλης	1.991	73	Πετρωτού	1.011		2	Αγίας Τριάδος	357
2	Τρικαίων	48.962	74	Πηγής	1.303		3	Αγίου Σεραφείμ	957
3	Φαρκαδόνος	2.310	75	Πηνειάδος	440		4	Αγίου Χαράλαμπος	167
	Κοινότητες:		76	Πηλαίας	910		5	Ανάβρας	158
1	Αγίας Κυριακής	402	77	Πλατάνου	811		6	Αρκίτσας	913
2	Αγίας Παρασκευής	228	78	Πολυνερίου	221		7	Αρκεσίου	240
3	Αγίου Βησσαρίωνος	913	79	Πρίνου	618		8	Γουλεμίου	439
4	Αγίου Νικολάου (Ψυχής)	32	80	Προδρόμου	558		9	Δρυμαίας	826
5	Αγίου Προκοπίου	177	81	Πύρρας	150		10	Εξάρχου	1.033
6	Αγρελίας	342	82	Ράζας	766		11	Ζελίου	1.278
7	Αθαμανίας	100	83	Ριζώματος	1.302		12	Καινούργιου	683
8	Αρδανίου	610	84	Ροποτού	1.021		13	Καλαποδίου	241
9	Αρματολικού	423	85	Σερβωτών	642		14	Καλλιδρόμου	481
10	Αχλαδοχωρίου	206	86	Στουρναραϊκών	1.064		15	Κομνίνης	302
11	Βαθυρρευμάτος	72	87	Ταξιαρχών (Κριτσινίου)	1.157		16	Κυπαρισσίου	695
12	Βαλκάνου	74	88	Φανερωμένης	559		17	Κυρτώνης	1.409
13	Βαλπινού	780	89	Φήκης (Φύκης)	1.379		18	Λαρυμνής	2.725
14	Βροντερού	188	90	Φιλόρας (Λεσιανών)	500		19	Λιβανάτων	4.956
15	Γαρδικίου	359	91	Φωτάδας	499		20	Μαλεσίνης	2.917
16	Γενεσίου	411	92	Χρυσουαγής	475		21	Μαρτίνου	411
17	Γεωργανάδων	424		Σύνολο Επαρχίας	110.481		22	Μεγαπλατάνου	510
18	Γλίνου	585		Σύνολο Νομού Τρικάλων	138.946		23	Μενδενίτσης	465
19	Γόμφων	1.187		ΜΕΤ' ΝΟΜΟΣ ΦΘΙΩΤΙΑΟΣ			24	Μοδίου	3.003
20	Γοργουριού	627		1. Επαρχία Λοκοκού			25	Μώλου	191
21	Γριζάνου	1.601		Δήμοι:			26	Ευλικών	218
22	Δενδροχωρίου	845	1	Λοκοκού	2.030		27	Προσκυνά	1.053
23	Δέσσης	125		Κοινότητες:			28	Ρεγκινίου	580
24	Διαλεκτού	831	1	Αγίου Γεωργίου	217		29	Σκαρφείας	218
25	Διασέλλου	334	2	Αγίου Στεφάνου	338		30	Σφάκας	1.005
26	Διποτάμου	514	3	Αγραπιδιάς	234		31	Τιθορέας	138
27	Δροσερού	523	4	Αχλαδέας	108		32	Τιθωνίου	877
28	Δροσχωρίου	22	5	Βαρδαλής	453			Σύνολο Επαρχίας	51.124
29	Ελάτης	688	6	Βελεσιωτών	400			3. Επαρχία Φθιώτιδος	
30	Ελευθεροχωρίου	588	7	Βουζίου	185			Δήμοι:	
31	Ελληνοκάστρου	364	8	Γαβρακίων	267		1	Μακρακώμης	2.717
32	Ζάρκου	1.771	9	Εκκάρας	946		2	Λαμιών	44.084
33	Ζηλευτής	596	10	Θαυμακού	297		3	Σπερχειάδος	2.957
34	Καλογήρων	217	11	Καρυών	325		4	Στυλίδος	5.088
35	Κάτω Ελάτης (Ασπροβάλτου)	627	12	Κορομηλιάς	264		5	Υπάτης	1.037
36	Κεραμιδίου	451	13	Λεύκας	236			Κοινότητες:	
37	Κεφαλοβρύσου	907	14	Μακρολμβάδου	258		1	Αγίας Μαρίνης	377
38	Κλοκοτού	819	15	Μακρυρράχης	508		2	Αγ. Παρασκευής (Λιμογαρδίου)	916
39	Κορυφής	134	16	Μαντασιάς	411		3	Αγίου Γεωργίου	896
40	Κοτρωνίου	514	17	Μελιταιάς	390		4	Αγίου Σώστου (Διλόφου)	330
41	Κουμαριάς	25	18	Νέας Μακρίσης	147		5	Αμουρίου	333
42	Κρήνης	1.042	19	Νέου Μοναστηρίου	1.254		6	Ανατολής	106
43	Κρηνίτσης	443	20	Νεοχωρίου	159		7	Ανθήλης	1.759
44	Λιβαδοχωρίου	82	21	Συνιάδος	593		8	Ανύδρου	222
45	Λιοπράσου	373	22	Ομβριακής	1.758		9	Αργυρίου	175
46	Λόγγου	381	23	Παλαμά	419		10	Αργυροχωρίου	347
47	Λυγαριάς	580	24	Παναγίας	208		11	Αρχανίου	445
48	Μεγάλου Κεφαλοβρύσου	770	25	Περιβολίου	596		12	Ασβεστίου	94
49	Μεγαλοχωρίου	1.768	26	Πετρωτού	585		13	Αυλακίου	634
50	Μεγάλων Καλυβίων	2.317	27	Πολυδενδρίου	102		14	Αχινού	792
51	Μεγάλης	1.274	28	Πουρναρίου	474		15	Αχλαδίου	308
52	Μεσοχώρας	529	29	Σοφιάδας	413		16	Βαθκοΐλου	221
53	Μοσχοφύτου	87	30	Φυλιαδώνος	460		17	Βαρδάτων	444
54	Μουριάς	714		Σύνολο Επαρχίας	15.035		18	Βασιλικών	201
55	Μυροφύλλου	621		2. Επαρχία Λοκρίδος			19	Βιτολής	347
56	Νέας Πεύκης	121		Δήμοι:			20	Γαρδικίου	478
57	Νεράϊδας	244	1	Αγίου Κωνσταντίνου	3.159		21	Γιαννιτσούς	488
58	Νεραϊδοχωρίου (Χατζηπετρίου)	279	2	Αμφικλείας	3.239		22	Γλύφας	644
59	Νομής	473	3	Αταλάνης	6.446		23	Γοργοποτάμου (Αλεκοσπίτων)	444
60	Ευλοπαρικού	512	4	Ελατείας	2.933		24	Γραμμένης	404
61	Οιχαλίας (Νεοχωρίου)	3.271		Κοινότητες:			25	Δαμιάστας	501
62	Παλαιοκαριάς	273	1	Αγίου Κωνσταντίνου	3.159		26	Δάφνης	99
63	Παλαιομοναστηρίου	1.177	2	Αμφικλείας	3.239		27	Δελφίνου	122
64	Παλαιοπύργου	1.081	3	Αταλάνης	6.446		28	Δίβρης	304
65	Παναγίτσας	343	4	Ελατείας	2.933				
66	Παραμέρου	57							
67	Παραποτάμου	570							
68	Πατουλιάς	545							

Αύξων αριθμός	Δήμοι και Κοινότητες	Πληθυσμός	Αύξων αριθμός	Δήμοι και Κοινότητες	Πληθυσμός	Αύξων αριθμός	Δήμοι και Κοινότητες	Πληθυσμός
29	Δικάστρου	188	108	Φτέρης	494	67	Πετρών	509
30	Αύο Βουνών	191		Σύνολο Επαρχίας	105.115	68	Πισοδερίου	25
31	Ελευθεροχωρίου	120		Σύνολο Νομού Φθιώπδος	171.274	69	Πλατέος	86
32	Ζηλευτού	355				70	Πολυπλατάνου	369
33	Ηρακλείας	442				71	Πολυποτάμου	506
34	Θερμοπυλών	376				72	Πρασίνου	24
35	Καλαμικίου	256				73	Πρώτης	118
36	Καλλιθέας Σπερχειάδος	427				74	Ροθάνος	252
37	Καμπιών	158				75	Σιταριάς	736
38	Καναλιών	181				76	Σκλήθρου	553
39	Καραβομύλου	707				77	Σκοπιάς	594
40	Καστανιάς	218				78	Σκοπού	189
41	Καστρίου	625				79	Τριανταφυλλέας	101
42	Κλωνίου	337				80	Τριβούνου	17
43	Κολοκυθιάς	156				81	Τριποτάμου	355
44	Κόμματος	601				82	Τροπαιούχου	359
45	Κομποτάδων	631				83	Υδρούσης	380
46	Κομμαριτσίου	145				84	Φανού	143
47	Κυριακοχωρίου	247				85	Φαραγγίου	179
48	Κωσταλέξη	331				86	Φιλώτα	1.939
49	Λαδικούς	379				87	Φλαμπούρου	621
50	Λειανοκλαδίου	1.212				88	Ψαράδων	144
51	Λευκάδος	492					Σύνολο Επαρχίας	53.147
52	Λιτοσέλου	85					Σύνολο Νομού Φθωρίνης	53.147
53	Λογχιτσίου	102						
54	Λουτρών Υπάτης	1.140						
55	Λυγαριάς	667						
56	Λυχνού	322						
57	Μάκρης	493						
58	Μαρμαρών	246						
59	Μαυρίλου	238						
60	Μεγάλης Βρύσης	720						
61	Μεγάλης Κάμης	213						
62	Μεζιατών	772						
63	Μερκάδας	333						
64	Μεσσίας Κάμης	110						
65	Μεσοποταμίας	478						
66	Μεσοχωρίου (Υπάτης)	129						
67	Μοσχοκαρυάς	230						
68	Μοσχοχωρίου	1.089						
69	Μπαλού	781						
70	Μύλων	506						
71	Νέου Κρικέλλου	661						
72	Νεοχωρίου Τυμφηστου	160						
73	Νεοχωρίου (Υπάτης)	111						
74	Νεράιδας	198						
75	Νικολιτσίου	57						
76	Οίτης	316						
77	Παλαιάς Γιαννιτσούς	199						
78	Παλιοβράχας	469						
79	Παλαιοκάστρου	241						
80	Παλιοκερασέας	463						
81	Παλιοχωρίου Δωριέων	529						
82	Παλιοχωρίου Τυμφηστου	219						
83	Παύλιανης	518						
84	Παππά	135						
85	Πελασγίας	1.800						
86	Περιβλέπτου	41						
87	Περιβολίου	91						
88	Περιστερίου	131						
89	Πιτσίου	108						
90	Πιτσιωτών	114						
91	Πλατάνου	114						
92	Πλατυστόμου	463						
93	Πουγκακίων	253						
94	Πτελέας	286						
95	Πύργου	265						
96	Ραχών	1.337						
97	Ροβολιαρίου	268						
98	Ροδίτης	2.689						
99	Ροθωνιάς	710						
100	Σπαρτιάς	937						
101	Σταυρού	1.991						
102	Στίρφακας	498						
103	Συκά Υπάτης	303						
104	Τριλόφου	214						
105	Τσοκκας	637						
106	Τυμφηστου	601						
107	Φραντζή	751						

ΜΖ ΝΟΜΟΣ ΦΛΩΡΙΝΗΣ

1. Επαρχία Φλωρίνης

Δήμοι:	Πληθυσμός
1 Αμυνταίου	3.390
2 Φλωρίνης	12.622
Κοινότητες:	
1 Αγίας Παρασκευής	206
2 Αγίου Αχιλλείου	149
3 Αγίου Βαρθολομαίου	392
4 Αγίου Γερμανού	267
5 Αγίου Παντελεήμονος	1.003
6 Αγραπιδεών	255
7 Αετού	819
8 Ακριτά	152
9 Αλώνων	220
10 Αμμοχωρίου	1.600
11 Αναργύρων	461
12 Ανταρτικού	159
13 Αντιγονείας	476
14 Άνω Καλλινίκης	449
15 Άνω Κλεινών	207
16 Άνω Υδρούσης	326
17 Αρμενοχωρίου	1.014
18 Ασπρογείων	339
19 Ατραπού	199
20 Αχλάδας	473
21 Βαλτονέρων	357
22 Βαρκικού	809
23 Βατοχωρίου	51
24 Βεγύρων	573
25 Βευτής	753
26 Βροντερού	150
27 Δροσοπηγής	327
28 Εθνικού	95
29 Ιτέας	698
30 Καλλιθέας	177
31 Καρυών	74
32 Κάτω Καλλινίκης	112
33 Κάτω Κλεινών	529
34 Κέλλης	980
35 Κλαδορράχης	85
36 Κλειδίου	190
37 Κολχικής	408
38 Κορυφής	-
39 Κρατερού	208
40 Κρυσταλλοπηγής	213
41 Κάτω	49
42 Λαιμού	252
43 Λεβθίας	1.022
44 Λεπτοκαρυών	186
45 Λευκάνος	133
46 Λεχόβου	1.329
47 Λιμνοχωρίου	341
48 Λόφων	470
49 Μανιακίου	491
50 Μαρίνης	266
51 Μελίτης	1.562
52 Μεσοκάμπου	193
53 Μεσονησιού	288
54 Μεσοχωρίου	581
55 Μικρολίμνης	92
56 Νέου Καυκάσου	334
57 Νεοχωρακίου	635
58 Νίκης	425
59 Νυμφαίου	244
60 Ξίνου Νερού	1.371
61 Παλαιστρας	337
62 Παπαγιάννη	912
63 Παρορειού	70
64 Πεδινού	554
65 Πελαργού	345
66 Περάσματος	499

ΜΗ ΝΟΜΟΣ ΦΩΚΙΔΟΣ

Επαρχία Δωρίδος

Δήμοι:	Πληθυσμός
1 Λιδορκίου	985
Κοινότητες:	
1 Αβόρου	129
2 Αγίων Πάντων	278
3 Αλποχωρίου	133
4 Αμυγδαλιάς	569
5 Αρστίνας	285
6 Βρατίας	133
7 Γλυφάδας (Δαφνοχωρίου)	439
8 Δάφνου	114
9 Διακοπίου	200
10 Διχωρίου	103
11 Δροσάτου	236
12 Δωρικού	89
13 Ελαίας	225
14 Ερατεινής	572
15 Ευκαλίου	781
16 Ζοριάνου	201
17 Καλλιθέας	373
18 Καλλίου	117
19 Κάμπου	244
20 Καρουτών	111
21 Καστρακίου	510
22 Κερασών	89
23 Κλήματος Ευκαλίου	389
24 Κοκκίνου	216
25 Κονιάκου	263
26 Κουπακίου	81
27 Κριατσίου	70
28 Κροκουλίου	383
29 Λευκαδιτίου	231
30 Μακρινής	126
31 Μαλαμάτων	476
32 Μαλανδρινού	393
33 Μαναγούλης	563
34 Μαραθιά	367
35 Μηλέας	119
36 Μοναστηρακίου	487
37 Παλιτοξαρίου	194
38 Πανόρμου	181
39 Πενταγών	134
40 Πενταπόλεως	563
41 Περιβολίου	117
42 Περιθωτίωσης	90
43 Ποτιδανίας	346
44 Πύργου	45
45 Σεργούλας	323
46 Στίλιας	132
47 Συκίας	226
48 Σωταίνης	58

Αύξων αριθμός	Δήμοι και Κοινότητες	Πληθυσμός	Αύξων αριθμός	Δήμοι και Κοινότητες	Πληθυσμός	Αύξων αριθμός	Δήμοι και Κοινότητες	Πληθυσμός
49	Τεγχειό	121	15	Στρατηνίου	1.421	5	Δαφέ	198
50	Τολοφώνος	544				6	Βρυσών	610
51	Τριζονίων	260		Σύνολο Επαρχίας	19.541	7	Γαβαλοχωρίου	426
52	Τρικόρφου	321		2. Επαρχία Χαλκιδικής		8	Γεωργιουπόλεως	608
53	Τριστένου	86		Δήμοι:		9	Εμπροσνήρου	403
54	Υψηλού Χωρίου	145		1 Καλλικράτειας	5.485	10	Καΐνας	175
55	Φιλοθέης	291		2 Κασσανδρείας (Κασσάνδρας)	2.536	11	Καλαμιού	246
	Σύνολο Επαρχίας	15.257		3 Νέων Μουδανίων	4.403	12	Καλαμιτσίου Αλεξάνδρου	93
	2. Επαρχία Παρνασσίδος			4 Πολυγύρου	5.684	13	Καλαμιτσίου Αμυγδαλίου	315
	Δήμοι:			Κοινότητες:		14	Καλυβών	1.409
1	Αμφίσσης	7.189	1	Αγίας Παρασκευής	438	15	Καρών	104
2	Γαλαξιδίου	1.369	2	Αγίου Μάμαντος	1.212	16	Καστέλλου	165
3	Δελφών	1.499	3	Αγίου Νικολάου	2.260	17	Κεφαλά	414
4	Ιτέας	4.303	4	Αγίου Παντελεήμονος	454	18	Κοκκίνου Χωρίου	173
	Κοινότητες:		5	Αγίου Προδρόμου	455	19	Κουρνά	698
1	Αγίας Ευθυμίας	756	6	Αφύτου	838	20	Μάξης	329
2	Αγίου Γεωργίου	125	7	Βάβδου	782	21	Μαχαριών	86
3	Αγίου Κωνσταντίνου	60	8	Βραστάμων	1.254	22	Μελιδονίου	181
4	Αθανασίου Διάκου	308	9	Γαλαρινού	261	23	Νέου Χωρίου	581
5	Αποστολιά	204	10	Γαλιατίστης	2.711	24	Νίκους	197
6	Βαργιάνης	117	11	Γεροπλατάνου	420	25	Ξηροστερνίου	170
7	Βουνηγώρας	547	12	Διονυσίου	1.352	26	Παίδοχωρίου	245
8	Γραβιάς	887	13	Δουμιτών	635	27	Πεμονίων	202
9	Δεσφίνης	2.389	14	Ελαιοχωριών	274	28	Πλάκας	332
10	Δροσοχωρίου	130	15	Ζωγράφου	432	29	Ραμνής	248
11	Ελαιώνος	533	16	Καλάνδρας	609	30	Σελίων	135
12	Επταλόφου	599	17	Καλλιθέας	422	31	Σπίλου	448
13	Καλοσκοπής	334	18	Κασσανδρηνού	344	32	Τζιτζιφέ	221
14	Καστελλίων	779	19	Κρήμνης	555	33	Φρε	418
15	Καστριωτίσσης	102	20	Κρήνης	574	34	Φυλακτής	210
16	Κίρρας	1.173	21	Κρουπητής	457		Σύνολο Επαρχίας	11.827
17	Λιλαιάς	459	22	Λακκώματος	1.416		2. Επαρχία Κισσάμου	
18	Μαριολάτας	539	23	Μεταγκιτσίου	749	1	Δήμοι:	
19	Μαυρολιθαρίου	222	24	Μεταμορφώσεως	379	1	Κισσάμου (Καστελλίου)	3.009
20	Μουσουνίτσης (Κάτω Μουσουνίτσης)	118	25	Νέας Γωνιάς	798		Κοινότητες:	
21	Οινοχωρίου	155	26	Νέας Ποτειδαίας	1.094	1	Αμυγδαλοκεφαλίου	171
22	Πανουργιά	164	27	Νέας Σκιώνης	832	2	Ανώσκελης	125
23	Πεντεοριών	300	28	Νέας Τενέδου	368	3	Αφράτων	140
24	Πολυδρόσου	1.389	29	Νέας Τριγλιás	2.657	4	Βάθης	234
25	Προσπηλίου	268	30	Νέας Φωκαίας	1.525	5	Βασιλοπούλου	143
26	Πυράς	119	31	Νέου Μαρμαρά	2.598	6	Βλάτους	222
27	Σερνικακίου	408	32	Νέων Πλαγιών	1.171	7	Βουβών	308
28	Σκληθέρου	152	33	Νέων Σιλάτων	1.232	8	Βουκολιών	1.023
29	Στρόμης	146	34	Νικήτη	2.454	9	Βουλγάρω	598
30	Τριταίας	116	35	Ολύνθου	1.083	10	Γλώσσης	260
31	Χρισσού	968	36	Ορμυλίας	3.445	11	Γραμβούσσης	837
	Σύνολο Επαρχίας	28.926	37	Παλαιοκάστρου	229	12	Δελιανών	211
	Σύνολο Νομού Φωκίδος	44.183	38	Παλαιοχώρας	836	13	Δρακόνων	199
			39	Παλιουρίου	724	14	Δραπανιά	518
			40	Πετροχωρίου (Καποχώρας)	1.149	15	Έλους	384
			41	Πολυχρόνου	826	16	Επισκοπής	292
			42	Πορταριάς	1.267	17	Ζυμπραγού	162
			43	Ριζών	517	18	Κακοπέτρου	160
			44	Σανών	446	19	Καλαθενών	290
			45	Σάρτης	937	20	Καλλεργιανών	273
			46	Σημάντρων	1.980	21	Καλουδιανών	331
			47	Συκέας	2.933	22	Καλυδονίας	369
			48	Ταξιάρχου	1.127	23	Καμισιανών (Ελαιώνος)	435
			49	Φλογητών	1.368	24	Κάμπου	258
			50	Φούρκας	684	25	Καρών	250
			51	Χανιώτη	528	26	Κεφαλίου	145
			52			27	Κολυμβαρίου	864
				Σύνολο Επαρχίας	72.576	28	Κουκουναράς	168
				Σύνολο Νομού Χαλκιδικής	93.653	29	Λουσικίων	466
						30	Μαλαθύρου	245
						31	Νοχιών	270
						32	Παλαιών Ρουμάτων	546
						33	Πανεθήμου	168
						34	Περβολακίων	165
						35	Περβολίων	74
						36	Πλατάνου	1.126
						37	Πολεμαρχίου	199
						38	Πολυρρηγίας	231
						39	Ποταμίδας	238
						40	Ραβδούχας	131
						41	Ροδόπου	505
						42	Ρόκκας	160

ΜΘ' ΝΟΜΟΣ ΧΑΛΚΙΔΙΚΗΣ

1. Επαρχία Αρναίας

Δήμοι:

1	Αρναίας	2.235
2	Ιερισσού	2.964
	Κοινότητες:	
1	Αμμουλιανής	607
2	Βαρβάρας	757
3	Γοματίου	565
4	Μαραθούσσης	633
5	Μεγάλης Παναγίας	2.620
6	Νεοχωρίου	856
7	Νέων Ρόδων	1.152
8	Ολυμπιάδος	644
9	Ουρανοπούλεως	771
10	Παλαιοχωρίου	1.620
11	Πυργαδικίων	478
12	Σταγίων	464
13	Στανού	819
14	Στρατονίκης	935

Ν' ΝΟΜΟΣ ΧΑΝΙΩΝ

1. Επαρχία Αποκορώνου

Κοινότητες:

1	Αλικάμπου	266
2	Αρμένων	377
3	Ασή Γωνιάς (Ασγωνιάς)	526
4	Βάμου	618

Δήμοι και Κοινότητες	Πληθυσμός	Αύξων αριθμός	Δήμοι και Κοινότητες	Πληθυσμός	Αύξων αριθμός	Δήμοι και Κοινότητες	Πληθυσμός	
Σασάλου	127	38	Πρασέ	275		ΝΑ' ΝΟΜΟΣ ΧΙΟΥ		
Σηρικαρίου	158	39	Σέμπρωνα	164		1. Επαρχία Χίου		
Σπηλιάς	407	40	Σιρλίου	241		Δήμοι:		
Σφακοπηγαδίου	176	41	Σκινέ	597		1	Ανέμωνα	2.719
Ταυρωνίτου	501	42	Στερνών	1.382		2	Ιωνίας	2.020
Τοπολιών	435	43	Τσκαλαριών	796		3	Καμποχώρων	2.393
Φαλειανών	259	44	Φουρνέ	566		4	Καρδαμύλων	2.226
Χαιρεθιανών	134	45	Χωροδακίου	329		5	Μαστιχοχωριών	1.593
Χρυσουαγής	294	46	Ψαθογιάννου	234		6	Ονουσσών	686
Σύνολο Επαρχίας	19.394		Σύνολο Επαρχίας	93.394		7	Ομηρούπολης	5.325
3. Επαρχία Κυθωνίας			4. Επαρχία Σελίνου			8	Χίου	22.894
Δήμοι:			Δήμοι:			9	Ψαρών	438
Μουρνιών	5.318		1	Κανδάνου	914	Κοινότητες:		
Νέας Κυθωνίας	4.026		2	Πελεκάνου	1.155	1	Αγίου Γάλακτος	116
Σούδας	5.531		Κοινότητες:			2	Αγίου Γεωργίου Συκούση	817
Χανίων	50.077		1	Γαύδου	115	3	Αμάδων	247
Κοινότητες:			2	Επανωχωρίου	373	4	Βέσσης	373
Αγίας	456		3	Κακοδικίου	344	5	Βικίου	189
Αγίας Μαρίνης	981		4	Καμπανού	204	6	Βολισσού	492
Αλικιανού	744		5	Παλαιοχώρας	2.147	7	Διευχών	131
Αρρονίου	1.643		6	Πλεμενιανών	436	8	Ελάτας	321
Βαμβακοπούλου	1300		7	Ροδοβανίου	378	9	Θυμινών	1.779
Βαρυπετρου	825		8	Σαρακήνας	162	10	Καμπιών	127
Βατολάκκου	744		9	Σκάφης	199	11	Κεράμου	166
Βαλαχρονιτίσσης	167		10	Σούγας	272	12	Κουρουιανών	179
Βρουσών	469		11	Στροβλών	185	13	Λαγκάδας	1.186
Βρανιών	820		12	Τεμενίων	113	14	Λεπτοπόδων	81
Βρακόνδας	251		Σύνολο Επαρχίας	6.997		15	Λιθίου	423
Βουνακίου	212		5. Επαρχία Σφακίων			16	Μελανού	29
Βουρσίου	156		Κοινότητες:			17	Μεστών	485
Βυμπών	270		1	Αγίας Ρουμέλης	36	18	Νέας Ποταμιάς (Ποταμιά)	120
Βυράνου	235		2	Αγίου Ιωάννου	53	19	Νενητουριών	215
Βυρτομαρίου	457		3	Ανωπόλεως	393	20	Νεσχωρίου	633
Βυρτοπούλων	293		4	Ασκύφου	414	21	Ολύμπων	432
Βυρτοπιδιανών	2.336		5	Ασφένδου	251	22	Παρμπαριάς	204
Βυρτού	180		6	Ίμπρου	178	23	Πιραμιάς	60
Βυρτούσου	264		7	Πατσιανού	306	24	Πισπιλούντος	112
Βυρτωνών	425		8	Σκαλωτής	165	25	Πιτυούντος	284
Βυρτωνών	127		9	Χώρας Σφακίων	366	26	Πυργίου	1.354
Βυρτωνών	664		Σύνολο Επαρχίας	2.162		27	Σιδηρούντος	220
Βυρτωνών	341		Σύνολο Επαρχίας	2.162		28	Σπαρτούντος	60
Βυρτωνών	527		Σύνολο Νομού Χανίων	133.744		29	Συκιάδας	746
Βυρτωνών	243					30	Τρυτών	84
Βυρτωνών	243					31	Φυτών	105
Βυρτωνών	547					32	Χαλάνδρων	120
Βυρτωνών	303					Σύνολο Επαρχίας	52.184	
Βυρτωνών	109					Σύνολο Νομού Χίου	52.184	
Βυρτωνών	3.412					Σύνολο αυτοδιοικητικού	1.536	
Βυρτωνών	198					τμήματος Αγίου Όρους		
Βυρτωνών	178							
Βυρτωνών	195							
Βυρτωνών	460							
Βυρτωνών	2.428							
Βυρτωνών	790							
Βυρτωνών	108							

Από τους πίνακες και την ανάλυση τους παρατηρούμε πως οι μικρές κοινότητες αδυνατούν από μόνες τους να ορθοποδήσουν . Ο πληθυσμός και οι οικονομικές δραστηριότητες συγκεντρώνονται σε έναν νοητό άξονα Αθήνα -Θεσσαλονίκη - Πάτρα ενώ το σύνολο σχεδόν των επαρχιακών αστικών κέντρων παρακμάζει και η ύπαιθρος όλο και πιο πολύ ερημώνει. Ο κατακερματισμός και η διάσπαση Ο.Τ.Α σε μικρές κοινότητες αναιρεί ουσιαστικά τον ρόλο και την λειτουργία της τοπικής αυτοδιοίκησης.

Για αυτό είναι απαραίτητο ένα πρόγραμμα που να μπορεί να αντιμετωπίσει την χρόνια καχεξία των μικρών πρωτοβάθμιων Ο.Τ.Α της χώρας μας μέσω συνενώσεων σε νέους με μεγαλύτερους. Η ανάγκη αυτή μας οδήγησε στο σχέδιο « Ιωάννης Καποδίστριας » που δίνει βάση στην αξιολόγηση των αλληπάλληλων και συχνά αντιφατικών προσπαθειών κατά την δεκαετία του Ογδόντα (80). Προσπαθεί από την μία πλευρά να ενισχύσει την προσαρμογή της χώρας στην πορεία της ευρωπαϊκής ολοκλήρωσης και από την άλλη να δημιουργήσει συνθήκες ανταγωνιστικότητας στην αναπτυξιακή προσπάθεια του κράτους.



**ΥΠΟΥΡΓΕΙΟ ΕΣΩΤΕΡΙΚΩΝ ΔΗΜΟΣΙΑΣ ΔΙΟΙΚΗΣΗΣ
ΚΑΙ ΑΠΟΚΕΝΤΡΩΣΗΣ**

**ΠΡΟΓΡΑΜΜΑ
«ΙΩΑΝΝΗΣ ΚΑΠΟΔΙΣΤΡΙΑΣ»**

**ΓΙΑ ΤΟΝ ΕΚΣΥΓΧΡΟΝΙΣΜΟ ΤΗΣ ΕΛΛΗΝΙΚΗΣ ΔΗΜΟΣΙΑΣ ΔΙΟΙΚΗΣΗΣ
ΚΑΙ ΤΗΣ ΤΟΠΙΚΗΣ ΑΥΤΟΔΙΟΙΚΗΣΗΣ**

**ΠΡΟΤΑΣΗ ΓΙΑ ΤΗΝ
ΑΝΑΣΥΓΚΡΟΤΗΣΗ ΤΗΣ ΠΡΩΤΟΒΑΘΜΙΑΣ
ΤΟΠΙΚΗΣ ΑΥΤΟΔΙΟΙΚΗΣΗΣ**

ΑΘΗΝΑ, ΦΕΒΡΟΥΑΡΙΟΣ 1997

ΕΝΟΤΗΤΑ

Α'

*Η αναγκαιότητα, οι ανεκπλήρωτες προσπάθειες, οι αρχές
και οι στόχοι της Ανασυγκρότησης της Πρωτοβάθμιας
Τοπικής Αυτοδιοίκησης.*

I. Εισαγωγή

1. Σκοπός του Προγράμματος

Η πολυδιάσπαση της πρωτοβάθμιας τοπικής αυτοδιοίκησης αναγνωρίζεται πλέον από όλους ως το κρίσιμο δομικό πρόβλημα του τοπικού πολιτικού και διοικητικού μας συστήματος. Η βασική πτυχή του είναι η εγγενής δημογραφική, οικονομική και αναπτυξιακή καχεξία 5.500 περίπου ΟΤΑ δηλαδή των 5.318 Κοινοτήτων και των περίπου 100 Δήμων με πληθυσμό κάτω των 1500 κατοίκων που δεν είναι σε θέση να λειτουργήσουν με τις ταχύτητες που προκρίνουν τα σύγχρονα ευρωπαϊκά πρότυπα της Αυτοδιοίκησης. Δεν είναι σε θέση να παρέχουν υπηρεσίες ενός ελαχίστου επιπέδου στους πολίτες, πολύ δε περισσότερο δεν έχουν την ικανότητα να εκπληρώσουν την σύγχρονη αποστολή τους, να αναλάβουν δυναμικό ρόλο στον σχεδιασμό και την υλοποίηση της τοπικής ανάπτυξης.

Η αντιμετώπιση του δομικού προβλήματος της πολυδιάσπασης επιβάλλεται να προκριθεί στη βάση της ανασυγκρότησης ή, όπως εύγλωττα έχει αποδοθεί, της "αναकुττάρωσης" των πρωτοβάθμιων ΟΤΑ. Δεν πρέπει βέβαια να υποτιμάται και η μακροπρόθεσμη λύση της συνεργασίας μεταξύ των ΟΤΑ η οποία μπορεί να συμβάλει, εν μέρει, στην άρση των αρνητικών συνεπειών της πολυδιάσπασης. Η προώθηση των Συνενώσεων των ΟΤΑ είναι πάντως προσφορότερη διότι διαμορφώνει, ευνοϊκές προοπτικές για την ολοκληρωμένη μεταρρύθμιση και τον εκσυγχρονισμό της πρωτοβάθμιας τοπικής αυτοδιοίκησης. Ο σχεδιασμός και η εφαρμογή της δεν πρέπει να θεωρηθούν μόνον ως διαδικασία διοικητικής συνένωσης εκτάσεων και πληθυσμών, η οποία μάλιστα διεξάγεται είτε επί χάρτου είτε με

τη λογική τοπικιστικών υπολογισμών. Εάν δε συμβεί αυτό, τότε παραμένουν ανοικτοί οι ορίζοντες για τη σχεδιασμένη ανασυγκρότηση των πρωτοβάθμιων ΟΤΑ, ανασυγκρότηση που ως αφετηρία θα έχει το χωροταξικό σχεδιασμό των νέων ΟΤΑ, αλλά στη συνέχεια θα περιλαμβάνει την έγκαιρη θεσμοθέτησή τους, την προσαρμογή του συστήματος της πολιτικής διοικητικής τους οργάνωσης στις σύγχρονες απαιτήσεις της αποτελεσματικής αυτοδιοίκησης, την άμεση σύνδεσή της με την εφαρμογή ενός υλοποιήσιμου προγράμματος επενδύσεων σε βασικές υποδομές, στην κάλυψη λειτουργικών δαπανών, στη στελέχωση και ανάπτυξη του ανθρώπινου δυναμικού.

Οι παραπάνω επιλογές θεμελιώνουν τους ακόλουθους βασικούς στόχους οι οποίοι τεκμηριώνουν άλλωστε τη σκοπιμότητα του προτεινόμενου Προγράμματος:

1. *Εκσυγχρονισμός του διοικητικού συστήματος, γιατί η ανασυγκρότηση της πρωτοβάθμιας τοπικής αυτοδιοίκησης στοχεύει στην παροχή υπηρεσιών ισοδύναμης αποτελεσματικότητας στους κατοίκους των πόλεων και των χωριών καθώς και στην βελτίωση της ποιότητας ζωής όλων των πολιτών.*

2. *Εκσυγχρονισμός του τοπικού πολιτικού συστήματος.*

3. *Η τήρηση της νομιμότητας, η διαφάνεια στην διαχείριση των πόρων και ο κοινωνικός έλεγχος στην άσκηση της τοπικής εξουσίας.*

4. *Ενίσχυση του ρόλου της πρωτοβάθμιας τοπικής αυτοδιοίκησης με την ανάθεση σημαντικών αρμοδιοτήτων που μόνο ευρύτερες -από τις υφιστάμενες- διοικητικές μονάδες είναι σε θέση να ασκήσουν.*

5. *Η ανασυγκρότηση της πρωτοβάθμιας τοπικής αυτοδιοίκησης αποτελεί την δυναμικότερη προϋπόθεση για την απόκτηση της οικονομικής αυτοδυναμίας και της διοικητικής αυτοτέλειάς της.*

6. *Η ανασυγκρότηση των πρωτοβάθμιων ΟΤΑ είναι η αναγκαία προϋπόθεση για την «αναγέννηση των χωριών» και την περιφερειακή ανάπτυξη της χώρας.*

Αυτοί οι στόχοι αναπτύσσονται αναλυτικά στη συνέχεια.

2. Οι Στόχοι της Ανασυγκρότησης

α. Εκσυγχρονισμός του διοικητικού συστήματος

Οι Οργανισμοί Τοπικής Αυτοδιοίκησης πρώτου βαθμού αποτελούν τη βάση του διοικητικού μας συστήματος. Από αυτούς αντιμετωπίζονται κρίσιμα για την ποιότητα ζωής των πολιτών προβλήματα και αυτοί είναι

εκ του Συντάγματος αποκλειστικά αρμόδιοι για τη διοίκηση εκείνων των δημοσίων υποθέσεων που αναφέρονται στον κοινωνικό, διοικητικό και τεχνικό εξοπλισμό των χωριών και των πόλεων.

Αυτοί οι οργανισμοί, στερούμενοι πόρων αλλά και ανθρώπινου δυναμικού, δεν είναι σε θέση να εκπληρώσουν την αποστολή της τοπικής αυτοδιοίκησης όπως αυτή προσδιορίζεται από το Σύνταγμα και εξελίσσεται στο πλαίσιο των σύγχρονων κοινωνικών αναγκών. *Εκπλήρωση της αποστολής σημαίνει πρωτίστως ικανοποίηση των κρίσιμων τοπικών κοινωνικών αναγκών, δημιουργία και υποστήριξη του βασικού (πρωτοβάθμιου) κοινωνικού, διοικητικού και τεχνικού εξοπλισμού και δυνατότητα ανάληψης πρωτοβουλιών για την ανάπτυξη στην εδαφική τους περιφέρεια.*

Σήμερα, η εκπλήρωση της αποστολής των πρωτοβάθμιων ΟΤΑ σημαίνει, εξάλλου, ικανότητα παροχής σε όλους τους κατοίκους ενός ελάχιστου επιπέδου υπηρεσιών σχετικών με την ποιότητα ζωής έτσι ώστε όλοι οι πολίτες, στην ελληνική επικράτεια, και κυρίως εκτός των αστικών κέντρων, να απολαμβάνουν, σε συνθήκες ισότητας, ισοδύναμης ποιότητας υπηρεσίες. Η εκπλήρωση αυτής της αποστολής είναι συνυφασμένη με τον στόχο του εκσυγχρονισμού του διοικητικού συστήματος, ως προϋπόθεσης και για τον εκσυγχρονισμό της κοινωνίας μας.

β. Εκσυγχρονισμός του τοπικού πολιτικού συστήματος

Η πολυδιάσπαση της πρωτοβάθμιας τοπικής αυτοδιοίκησης έχει οδηγήσει σε αρκετές περιπτώσεις -τόσες ώστε να χαρακτηρίζουν εν μέρει το υφιστάμενο τοπικό πολιτικό σύστημα- στην *πλήρη εξάρτηση των αιρετών από τα δίκτυα της προσωπικής πολιτικής επιρροής* του πολιτικού προσωπικού του ευρύτερου τοπικού, νομαρχιακού ή και εθνικού επιπέδου. Το φαινόμενο αυτό γίνεται αρνητικό όταν καθίσταται προϋπόθεση για την εξοικονόμηση των ισχνών, έτσι και αλλιώς, οικονομικών ενισχύσεων για την ικανοποίηση των τοπικών αναγκών. Γίνεται αρνητικό γιατί επιτρέπει τη διανομή δημοσίων πόρων κατά τρόπο αδιαφανή, άνισο και χωρίς αναπτυξιακά κριτήρια. *Η στοιχειώδης, πολλές*

φορές, τοπική κοινωνική και οικονομική ανάγκη γίνεται αντικείμενο πελατειακής σχέσης. Η θέσπιση κριτηρίων, π.χ. για τη διανομή των εκτάκτων πιστώσεων, είναι η μία όψη της ορθολογική λύσης στο πρόβλημα. Η οργάνωση των πρωτοβάθμιων ΟΤΑ στη βάση στοιχειώδους αποτελεσματικής διοικητικής και προγραμματικής μονάδας, ικανής να σχεδιάσει την αναπτυξιακή προοπτική του χώρου της, είναι η άλλη όψη. Μόνο η συνύπαρξη των δύο όψεων επιφέρει αποτελεσματική λύση.

Η «απελευθέρωση» του πολιτικού προσωπικού της πρωτοβάθμιας τοπικής αυτοδιοίκησης από την πελατειακή εξάρτηση και ταυτόχρονα η ανασυγκρότησή της στη βάση αποτελεσματικών διοικητικών μονάδων θα ενισχύσει την θέση της πρωτοβάθμιας τοπικής αυτοδιοίκησης στο πολιτικό και διοικητικό σύστημα. Αυτό θα επιτρέψει, ως προς το τοπικό πολιτικό σύστημα, την διαμόρφωση ισορροπιών μεταξύ των τοπικών φορέων άσκησης της πολιτικής εξουσίας οι οποίες θα συμβάλλουν στην εξυγίανση των θεσμών, θα εμπεδώσουν στην κοινωνία την εμπιστοσύνη προς αυτούς και θα επιτρέψουν στην Πολιτεία τη δρομολόγηση διαδικασιών εξυγίανσης στο συνολικό πολιτικό και διοικητικό σύστημα.

γ. Η τήρηση της νομιμότητας, η διαφάνεια στη διαχείριση των πόρων και ο κοινωνικός έλεγχος στην άσκηση της τοπικής εξουσίας

Τα φαινόμενα της πολιτικής αυθαιρεσίας, της παραβίασης της νομιμότητας και ιδίως της προσβολής δικαιωμάτων των πολιτών χαρακτηρίζουν, αρκετές φορές, την άσκηση της τοπικής εξουσίας. Οι περιπτώσεις αυτές εστιάζονται τόσο στους δήμους όσο και στις κοινότητες. Στις κοινότητες η ανάπτυξη τέτοιων φαινομένων οφείλεται και στην αδυναμία άσκησης ουσιαστικού ελέγχου νομιμότητας εξαιτίας του κατακερματισμού σε πολυάριθμες μικρές διοικητικές μονάδες. Είναι πράγματι γεγονός ότι η στοιχειώδης προστασία του δημοσίου συμφέροντος, η ικανοποίηση του αισθήματος της νομιμότητας, η κατοχύρωση των δικαιωμάτων των πολιτών και η προστασία της νομιμοπολιτικής αποστολής του θεσμού της πρωτοβάθμιας τοπικής αυτοδιοίκησης επιβάλλουν την άμεση λήψη θεσμικών και πολιτικών μέτρων για την αντιμετώπιση φαινομένων προσβολής της νομιμότητας. Προϋπόθεση για

πόρων στην ευρύτερη χωρική ενότητα θα συντελέσει σταδιακά στην επίτευξη του στόχου της οικονομικής αυτοδυναμίας, προϋπόθεση κρίσιμη για την αυτοτέλεια του θεσμού.

στ. Η ανασυγκρότηση των πρωτοβάθμιων ΟΤΑ όχημα για την «αναγέννηση των χωριών» και την ανάπτυξη της Ελλάδας

Η ανασυγκρότηση της πρωτοβάθμιας τοπικής αυτοδιοίκησης είναι αναγκαίος, αν όχι και ικανός όρος, για να εκπληρωθούν οι στόχοι της ισόρροπης ενδογενούς ανάπτυξης της χώρας μας. Ιδιαίτερη μάλιστα είναι η σημασία της για την ανασύνταξη του κοινωνικού και οικονομικού ιστού της εκτός των αστικών κέντρων Ελλάδας με επίκεντρο την ανάδειξη του πολιτισμικού, οικολογικού και κοινωνιολογικού πλούτου της ελληνικής κοινωνίας. Σ' αυτή την προοπτική, *η διοικητική ανασυγκρότηση θα επιτρέψει στην Πολιτεία να καταστρώσει και να υλοποιήσει άμεσα ένα πρόγραμμα τοπικών δημοσίων επενδύσεων για τη δημιουργία βασικών υποδομών κοινωνικού, διοικητικού και τεχνικού εξοπλισμού έτσι ώστε να καταστεί ικανή η τοπική αυτοδιοίκηση να δρομολογήσει σχέδια τοπικής ανάπτυξης έχοντας πλέον την ικανότητα να τα υλοποιήσει με αυτάρκεια.*

Η εφαρμογή του προτεινόμενου, γι' αυτόν τον σκοπό, Επιχειρησιακού Προγράμματος «Ιωάννης Καποδίστριας», με συγκεκριμένα μέτρα, πόρους και χρονοδιάγραμμα εφαρμογής αποτελεί την «εγγυητική πρωτοβουλία» της Πολιτείας. Η ολοκλήρωσή του θα έχει αποδώσει στην ελληνική ύπαιθρο και κυρίως στα χωριά της ορεινής και νησιώτικης Ελλάδας σύγχρονες υποδομές διοικητικού, κοινωνικού και τεχνικού εξοπλισμού. Ως «αντίτιμο» αυτής της πρωτοβουλίας η Πολιτεία θα ζητήσει από τη νέα ανασυγκροτημένη πρωτοβάθμια τοπική αυτοδιοίκηση και τους συλλογικούς φορείς των κατοίκων και των καταγόμενων από τα χωριά να μεριμνήσουν, μέσα στο πλαίσιο των νέων αρμοδιοτήτων που θα αποκτήσουν οι νέοι ΟΤΑ, και να αναλάβουν την σημαντική ευθύνη της περαιτέρω ανάπτυξης των υποδομών, της κινητοποίησης των τοπικών κοινωνικών δυνάμεων για την ανάδειξη των πολιτισμικής και ιστορικής κληρονομιάς του «ελληνικού

χωριού». ως αναπόσπαστου στοιχείου της ελληνικής κοινωνίας στο διάβα της προς στην επόμενη χιλιετία.

Η παραπάνω προοπτική είναι η απάντηση σε όλους εκείνους που επιχειρούν να ανακόψουν την πορεία της ανασύνταξης της Πολιτείας και της κοινωνίας και επικαλούνται «την κατάργηση των χωριών», την καθυπόταξη του «ελληνικού θεσμού της κοινότητας», την ταύτιση του συναισθηματισμού του έλληνα με το χωριό, την κιβωτό της σύγχρονης ελληνικής κοινωνίας, προκειμένου να διατηρηθεί το υφιστάμενο πολιτικό και διοικητικό σύστημα της καχεκτικής τοπικής αυτοδιοίκησης.

3. Μεθοδολογικά ζητήματα

Η εκπόνηση του Προγράμματος βασίζεται στο σχεδιασμό τριών αλληλοσυμπληρούμενων προτάσεων. Η πρώτη αναφέρεται στη νομική διαδικασία των Συνενώσεων και στο *νέο νομικό πλαίσιο των ΟΤΑ*, η δεύτερη επικεντρώνεται στην επιλογή των *βασικών χωροταξικών και πολεοδομικών στοιχείων* που είναι αναγκαία για τη συγκρότηση δημογραφικά οικονομικά και αναπτυξιακά βιώσιμων ΟΤΑ, η τρίτη εστιάζεται στο *σχεδιασμό και τη διερεύνηση πηγών χρηματοδότησης ενός Ειδικού Προγράμματος Δημοσίων Επενδύσεων* με το οποίο θα εξασφαλίζεται μεσοπρόθεσμα το ελάχιστο των βασικών υποδομών στους νέους ΟΤΑ, με έμφαση στις ορεινές και παραμεθόριες περιοχές καθώς και η υποστήριξη της εφαρμογής του συνολικού Προγράμματος. Σ' αυτές προστίθεται η πρόταση επικοινωνιακής προβολής και δημιουργίας αποτελεσματικού μηχανισμού υποστήριξής του.

Η διάκριση των τριών προτάσεων γίνεται προφανώς για μεθοδολογικούς λόγους. Στην πράξη ο διαχωρισμός τους δεν είναι ούτε πρόσφορος ούτε σκόπιμος. Αντίθετα, η εκπόνηση της πρότασης για το Ειδικό Πρόγραμμα Επενδύσεων προϋποθέτει την καταγραφή των βασικών χαρακτηριστικών της «πρότυπης» χωρικής ενότητας του νέου ΟΤΑ έτσι ώστε να ακολουθήσει στη συνέχεια η αποτίμηση των

αναγκαίων υποδομών που θα διασφαλίσουν τη βιωσιμότητά του. Ο σχεδιασμός των χωροταξικών προϋποθέσεων και των αναπτυξιακών προτύπων δεν αρκεί αν δε διαμορφωθεί το κατάλληλο θεσμικό πλαίσιο που θα κατοχυρώνει εγγυήσεις για την εφαρμογή τους.

Η υφιστάμενη δομή του θεσμικού καθεστώτος της Συνένωσης των ΟΤΑ, η εμπειρία από τη δεκάχρονη, περίπου, εφαρμογή του και η λειτουργικότητα και φιλοσοφία των υφιστάμενων οικονομικών κινήτρων, που καταγράφονται ως η αιχμή του δόρατος της «εθελοντικής Συνένωσης» αποτελούν αναμφίβολα βασικό αντικείμενο μελέτης. Η μελέτη αυτή αποτελεί την ικανή και αναγκαία προϋπόθεση για να τεκμηριωθούν επιστημονικά αλλά -κυρίως- πολιτικά οι προτάσεις που συνθέτουν το Πρόγραμμα.

Κρίσιμο ζήτημα για τη μεθοδολογία, αλλά όχι μόνο, είναι η αξιολόγηση των αντίστοιχων θεσμικών πρωτοβουλιών που επικεντρώθηκαν μάλιστα με ιδιαίτερη επιμονή, στο παρελθόν, σε ίδιους στόχους. Με άλλα λόγια, η αξιολόγηση και η αξιοποίηση προηγθέντων σχεδιασμών, όπως η εφαρμογή του ν.1622/1986, προσφάτως τα Συμβούλια Περιοχής ή ακόμη παλαιότερα οι γεωγραφικές ενότητες των Αναπτυξιακών Συνδέσμων (ν.1416/1984) δεν είναι μόνο αυτονόητη ανάγκη αλλά και αναγκαία προϋπόθεση. Άλλωστε, η ενδεχόμενη αγνόηση εκείνων των χωρικών διαιρέσεων και η επεξεργασία νέων θα υπονόμει το κύρος της νέας πολιτικής την οποία επιχειρεί να οργανώσει το προτεινόμενο Πρόγραμμα. Ήδη είναι διάχυτη η εντύπωση ότι οι προηγηθείσες χωρικές ενότητες δεν υπήρξαν μόνο η αρχή αλλά ουσιαστικά και το τέλος αντίστοιχων πολιτικών. Αντίθετα, η αξιοποίησή τους καθώς επίσης και η συγκριτική τους αξιολόγηση δε θα διευκολύνει μόνο την εφαρμογή της νέας πολιτικής αλλά θα επιβεβαιώσει τη συνέχεια των προηγούμενων θεσμικών πρωτοβουλιών. Τώρα το νέο στοιχείο θα είναι ο προγραμματικός σχεδιασμός των νέων ΟΤΑ και η συστηματική υποστήριξη της έγκαιρης εφαρμογής του.

Γι' αυτό είναι χρήσιμο να ζητηθεί από τα συλλογικά όργανα της τοπικής αυτοδιοίκησης και όσους κληθούν σε τοπικό επίπεδο να εκφράσουν γνώμη, να επιλέξουν καταρχήν την ευρύτερη δυνατή χωρική ενότητα, δηλαδή εκείνη των Συμβουλίων Περιοχής διότι αυτές είναι οι ενεργές σήμερα ενότητες στις οποίες εξελίσσεται η αναγκαστική συνεργασία των ΟΤΑ. Εφόσον κρίνουν πλήρως αιτιολογημένα ότι οι περιφέρειες των Συμβουλίων Περιοχής δεν πληρούν τις κρίσιμες προϋποθέσεις για την ίδρυση ΟΤΑ πρέπει να τεκμηριώσουν μία άλλη πρόταση η οποία μπορεί να έχει ως βάση τις γεωγραφικές ενότητες του ν. 1622/1986 αλλά δε θα κατευθύνεται προς την πολυδιάσπαση ενοτήτων που είναι ταυτόχρονα οι κατ' ελάχιστον αναγκαίες από άποψη χωρικής δυναμικότητας και γι' αυτό δεν ενδείκνυται η διάσπασή τους.

Εν τέλει, εκτιμάται ότι σε κάθε Νομό ο αριθμός των νέων ΟΤΑ θα είναι ίσος ή μεγαλύτερος από τον αριθμό των Συμβουλίων Περιοχής, σε καμία πάντως περίπτωση, δε θα πρέπει να υπερβεί τον αριθμό των γεωγραφικών ενοτήτων του ν.1622/1986.

II. Αξιολόγηση της Υφιστάμενης Κατάστασης

1. Χαρακτηριστικά της υφιστάμενης κατάστασης.

Η πρωτοβάθμια τοπική αυτοδιοίκηση διαρθρώθηκε σε δήμους και κοινότητες και συνακόλουθα απέκτησε τα γνωρίσματα της πολυδιάσπασης μετά τη μεταρρύθμιση που συντελέστηκε το 1912 με τον ν. ΔΝΖ/1912, έργο της Κυβέρνησης του Ελ. Βενιζέλου. Η σημερινή διάρθρωση της πρωτοβάθμιας τοπικής αυτοδιοίκησης περιγράφεται από άποψη αριθμητικής κατάστασης ως εξής: Οι κοινότητες ανέρχονται σε 5.318 και ο πληθυσμός τους κυμαίνεται από 0 έως περίπου 6000 κατοίκους. Ειδικότερα, σύμφωνα με την απογραφή του 1991 ο αριθμός των κοινοτήτων κατά πληθυσμό κλιμακώνεται ως εξής:

Πληθυσμός	Αριθμός Κοινοτήτων	Πληθυσμός
0-100	342	24.660
101-200	861	130.287
201-300	792	195.042
301-400	654	228.100
401-500	515	232.812
501-600	424	231.853
601-700	320	206.444
701-800	234	176.162
801-900	192	165.052
901-1.000	157	149.333
1.001-2.000	620	831.563
2.001-3.000	145	342.075
3.001-4.000	45	157.029
4.001 και άνω	17	81.325
Σύνολα	5.318	3.151.737

Πίνακας 1^{ος}, Κοινότητες κατά πληθυσμό

Ο αριθμός δήμων ανέρχεται σε 457 και ο πληθυσμός τους κυμαίνεται από 172 έως 772.072 κατοίκους. Ειδικότερα σύμφωνα με την απογραφή του 1991 ο αριθμός των δήμων κλιμακώνεται στις ακόλουθες κατηγορίες:

ΑΠΟ	ΜΕΧΡΙ	Αριθμός Δήμων	Πληθυσμός
0	1.000	31	22.673
1.001	2.000	52	77.961
2.001	3.000	60	150.171
3.001	4.000	46	160.623
4.001	5.000	32	137.308
5.001	10.000	101	660.154
10.001	20.000	48	662.525
20.001	30.000	27	657.684
30.001	40.000	17	599.616
40.001	50.000	10	444.769
50.001	100.000	24	1.581.180
100.001	200.000	6	817.357
200.001	και άνω	2	1.156.039
Σύνολα		457	7.128.060

Πίνακας 2^{ος}, Δήμοι κατά πληθυσμό

Αξίζει να σημειωθεί ότι ο πληθυσμός της χώρας κατανέμεται σε 12.548 συνοικισμούς. Οι περισσότεροι από τους ΟΤΑ περιλαμβάνουν τουλάχιστον δύο οικισμούς. Επίσης πρέπει να ληφθεί υπόψη ότι ο πληθυσμός που παρατίθεται στους Πίνακες είναι ο απογεγραμμένος. Αυτός δεν ανταποκρίνεται απολύτως στην πραγματικότητα αφού οι κάτοικοι που πραγματικά κατοικούν στις κοινότητες είναι λιγότεροι από τους απογεγραμμένους, ενώ αντίθετα οι κατοικούντες στους δήμους, ιδιαίτερα των μεγάλων αστικών κέντρων, είναι περισσότεροι. Είναι γνωστή η προσπάθεια των αιρετών στα μικρά χωριά να μεταφέρουν κατά την απογραφή όσο γίνεται περισσότερους ετεροδημότες στον τόπο καταγωγής.

Η διάκριση σε δήμους και κοινότητες θεμελιώθηκε, το 1912, στην επιλογή της διαφορετικής διοικητικής οργάνωσης των αγροτικών και αστικών οικισμών. Έτσι, η αναγνώριση και ίδρυση κοινοτήτων βασίσθηκε στο πληθυσμιακό κριτήριο και την ύπαρξη σχολείου στοιχειώδους εκπαίδευσης, ως βασικής υποδομής. Επικουρικά πάντως, ως εξαίρεση από τα γενικά κριτήρια, καθιερώνεται και η οικονομική δυνατότητα.

Ως προς τους δήμους τα κριτήρια ήταν ακόμη πιο συγκεκριμένα. Δήμος μπορούσε να αναγνωρισθεί πόλη με πληθυσμό άνω των 10.000 κατοίκων ή πρωτεύουσα νομού ανεξαρτήτως πληθυσμού. Στην ουσία επρόκειτο και στη δεύτερη περίπτωση για πόλεις με λιγότερους πάντως από 10.000 κατοίκους.

Η διάκριση των δύο μορφών οργάνωσης της πρωτοβάθμιας τοπικής αυτοδιοίκησης κατανοήθηκε, στις εννέα περίπου δεκαετίες της εφαρμογής της, ιδίως μάλιστα στις δύο τελευταίες δεκαετίες, ως αξιολογική διάκριση έτσι ώστε το πολιτικό προσωπικό των κοινοτήτων και οι κάτοικοι, στην περίπτωση που συνέτρεχαν νόμιμες προϋποθέσεις, επεδίωκαν την «αναβάθμιση» της κοινότητας σε δήμο.² Τέτοιες προϋποθέσεις προστέθηκαν στα αρχικά κριτήρια και αναφέρονται σε λουτροπόλεις με περισσότερους από 2500 κατοίκους και σε κοινότητες ιδιαίτερης ιστορικής σημασίας. Η εξέλιξη αυτή είχε ως αποτέλεσμα την ουσιαστική κατάργηση του αρχικού κριτηρίου της διάκρισης δήμων και κοινοτήτων και οδήγησε στην υφιστάμενη κατάσταση όπου από τους 457 δήμους οι 223, δηλαδή ποσοστό 48,45%, έχουν λιγότερους από 5.000 κατοίκους, όριο που τελικά έχει προκύψει ως ουσιαστική πληθυσμιακή προϋπόθεση για την αναγνώριση δήμου.

Από τα παραπάνω στοιχεία προκύπτει η σταδιακή κατάργηση των αρχικών κριτηρίων για τη διάκριση δήμων και κοινοτήτων. Στην εξέλιξη αυτή δεν συνετέλεσε μόνο η αναζητούμενη αίγλη του δήμου, αίγλη που

έχει τις ρίζες της στη δυναμική του θεσμού πριν από την μεταρρύθμιση του 1912. Συνετέλεσε αποφασιστικά και η δυνατότητα που παρέχει το οργανωτικό πλαίσιο του δήμου για τη διοικητική ανάπτυξη της περιοχής του. Με αυτό τον τρόπο, κοινότητες που είχαν τη δυνατότητα να επικαλεσθούν τις νόμιμες προϋποθέσεις επεδίωκαν μέσω της «αναβάθμισης» σε δήμους να αντιμετωπίσουν την εγγενή καχεξία σε υποδομές και οικονομική δυνατότητα, καχεξία που χαρακτηρίζει προδήλως τις κοινότητες. *Άλλωστε από τις 5.318 οι:*

4.513, δηλαδή ποσοστό 84,46%, έχουν λιγότερους από 1.000 κατοίκους, οι 3.183, δηλαδή ποσοστό 59,57%, έχουν λιγότερους από 500 κατοίκους και 2.009, δηλαδή ποσοστό 37,60%, έχουν λιγότερους από 300 κατοίκους, όσοι ήταν το όριο για την αναγνώριση συνοικισμού ως κοινότητας με τον ιδρυτικό νόμο, το ΔΝΖ/1912.

Η πολυδιάσπαση της πρωτοβάθμιας τοπικής αυτοδιοίκησης έχει ως συνέπεια την αδυναμία της να αντεπεξέλθει στις στοιχειώδεις διοικητικές λειτουργίες πολύ δε περισσότερο να εκπληρώσει την οριζόμενη από το Σύνταγμα αποστολή της, δηλαδή τη διοίκηση των τοπικών υποθέσεων. Αν λάβουμε υπόψη ότι η διοίκηση των τοπικών υποθέσεων προϋποθέτει και τη συνεχή προσαρμογή των ΟΤΑ στην εξέλιξη του περιεχομένου των τοπικών υποθέσεων σε συνδυασμό με την αναγκαία προσαρμογή της ελληνικής τοπικής αυτοδιοίκησης στις κατευθύνσεις του τοπικού πολιτικού και διοικητικού συστήματος της Ευρωπαϊκής Ένωσης γίνεται προδήλως αντιληπτό ότι η συντριπτική πλειοψηφία των ΟΤΑ είναι αδύναμοι να εκπληρώσουν στοιχειωδώς την αποστολή τους.

Η πολυδιάσπαση δε συντελεί μόνο στην κατάρτιση των ανθρωπίνων πόρων, ιδιαίτερα μετά την ερήμωση της ελληνικής υπαίθρου από ενεργό ανθρώπινο δυναμικό, εξέλιξη που πήρε δραματικές

διαστάσεις στις τρεις πρώτες μεταπολεμικές δεκαετίες³, αλλά οδηγεί στον πολυτεμαχισμό και την μη αποδοτική διαχείριση των οικονομικών πόρων εφόσον σπαταλώνται πολλές δημόσιες επενδύσεις σε έργα μικρής κλίμακας. Το σημαντικότερο είναι ότι η πολυδιάσπαση δυσχεραίνει την εκτέλεση των αναγκαίων έργων σε διακοινοτική κλίμακα και παράλληλα συντελεί στην ανορθολογική κατανομή των βασικών υποδομών εφόσον αυτές δεν μπορούν ούτε πρέπει, από άποψη αποτελεσματικότητας και οικονομίας, να πολυδιασπώνται σε αντίστοιχες με τους ΟΤΑ μονάδες.

Οι γηρασμένες κοινωνίες της άλλοτε «ξεχασμένης Ελλάδας» δεν είναι μόνο αδύναμες να στηρίξουν τις στοιχειώδεις αναπτυξιακές πρωτοβουλίες των ΟΤΑ και να συγκεντρώσουν τους ελάχιστα αναγκαίους πόρους, είναι αδύναμες να ενεργοποιήσουν σε πολιτικό και διοικητικό επίπεδο τις ενδογενείς πολιτικές τους δυνάμεις. Με άλλα λόγια η πολυδιάσπαση δεν παρέχει την ευχέρεια στις τοπικές κοινωνίες να αναδείξουν ικανές και δραστήριες τοπικές πολιτικές ηγεσίες, ικανές κυρίως να ανταποκριθούν, έστω και με τα πενιχρά μέσα, στην υποστήριξη τοπικών πολιτικών στο πλαίσιο των σύγχρονων προδιαγραφών της τοπικής αυτοδιοίκησης.

Από τα παραπάνω προκύπτει ότι η πολυδιάσπαση της πρωτοβάθμιας τοπικής αυτοδιοίκησης δεν είναι απλώς ένα γνώρισμα ή ένα απλό πρόβλημα του διοικητικού μας συστήματος. Αναδεικνύεται στο κατεξοχήν δομικό πρόβλημα της τοπικής αυτοδιοίκησης. *Είναι δομικό υπό την έννοια ότι η ύπαρξή του δημιουργεί αδυναμίες αναπτυξιακής ανέλιξης στο σύνολο των δομών και υποδομών της τοπικής αυτοδιοίκησης.* Αυτές οι αδυναμίες δεν περιορίζονται στην έλλειψη λειτουργικών πόρων, στην οικονομική καχεξία ή τη διοικητική αναποτελεσματικότητα. Η επίλυση του ζητήματος της πολυδιάσπασης δεν είναι δυνατόν να συντελεστεί ή δε

θα αποδώσει τα αναμενόμενα εάν δεν εναρμονισθεί με παράλληλες μεταρρυθμίσεις στο οργανωτικό και λειτουργικό πλαίσιο της πρωτοβάθμιας τοπικής αυτοδιοίκησης. Οι αρμοδιότητες και το σύστημα διοίκησης αποτελούν κρίσιμα σημεία αναφοράς. *Από την άλλη πλευρά καμία μεταρρύθμιση που αναφέρεται στην αναβάθμιση της πρωτοβάθμιας τοπικής αυτοδιοίκησης διαμέσου της ενίσχυσης των αρμοδιοτήτων ή του εξορθολογισμού και του εκσυγχρονισμού του συστήματος διοίκησης δεν είναι δυνατόν να επιφέρει αποτελέσματα εάν δεν αντιμετωπισθεί δραστικά το ζήτημα της πολυδιάσπασης.*

2. Ιστορικές καταβολές του προβλήματος

Οι βάσεις του συστήματος της τοπικής αυτοδιοίκησης τέθηκαν με το Β.Δ. της 27ης Δεκεμβρίου 1834. Τότε η χώρα διαιρέθηκε σε δήμους οι οποίοι απέκτησαν αιρετή διοίκηση παρότι το πολίτευμα είχε οργανωθεί ως Απόλυτη Μοναρχία. Κατά κανόνα οι δήμοι ήταν ενότητες χωριών και ως επί το πλείστον δεν αντιστοιχούσαν στο κοινοτικό σύστημα της Τουρκοκρατίας. Στόχος των Βαυαρών ήταν να διασπάσουν τα υφιστάμενα κέντρα τοπικής εξουσίας και να δημιουργήσουν προϋποθέσεις ελέγχου των νέων διοικητικών κέντρων. Ως προς την χωροταξική διάρθρωση πάντως οι δήμοι των Βαυαρών αντιστοιχούσαν σε ευρείες περιφέρειες, είχαν στοιχειώδη οικονομική δυνατότητα και αρμοδιότητες σε σημαντικούς τομείς όπως η εκπαίδευση, η πρόνοια, η δημόσια τάξη κ.ο.κ. Κύρια πηγή εσόδων ήταν η τοπική φορολογία η οποία βασιζόταν σε πέντε δυναμικούς φόρους⁴.

Στο πλαίσιο των δήμων τα χωριά είχαν σχετική διαχειριστική αυτονομία, δηλαδή είχαν δικαίωμα να διαχειρίζονται αυτοτελώς την περιουσία τους ακόμη δε και να διεκδικούν δικαστικά την προστασία της. Το 1863 με το γνωστό σχέδιο της Επιτροπής Αινιάν προτάθηκε η συγκρότηση στο εσωτερικό των δήμων συστήματος δημοτικής

αποκέντρωσης βάση του οποίου θα ήταν η αναγνώριση των χωριών ως κοινοτήτων. κοινοτήτων όμως που δε θα ήταν ΟΤΑ αλλά όργανα δημοτικής αποκέντρωσης. Το σχέδιο δεν εφαρμόστηκε ποτέ⁵. Η ιδέα όμως της αναγνώρισης των κοινοτήτων ως οργάνων δημοτικής αποκέντρωσης θεσμοθετήθηκε τελικά το 1884 και εφαρμόστηκε στις αποκαλούμενες νέες χώρες, δηλαδή στις περιοχές που προσαρτήθηκαν τότε στην ελληνική επικράτεια.

Η συγκρότηση των δήμων σε ευρεία χωροταξική βάση, η άσκηση σημαντικών αρμοδιοτήτων και η σταδιακή συγκρότηση του πολιτικού συστήματος με άξονες τη σύνθεση τοπικών κέντρων πολιτικής επιρροής, ανέδειξε το πολιτικό προσωπικό των δήμων και ιδιαίτερα τους δημάρχους σε σημαντικούς πολιτικούς παράγοντες οι οποίοι επηρέαζαν τη διαμόρφωση του κεντρικού πολιτικού συστήματος. Τα πολιτικά κόμματα της εποχής υπήρξαν κυρίως πολιτικές συσσωματώσεις τοπικών παραγόντων έτσι ώστε οι βουλευτές να βρίσκονται σε συνεχή συναλλαγή με τους δημάρχους προκειμένου να διασφαλίζουν την επιρροή τους. Παράλληλα όμως η αρχική αντίδραση στο θεσμικό έργο των Βαυαρών που είχε τη μορφή ιδεολογικής υπεράσπισης των κοινοτήτων της τουρκοκρατίας βρήκε γόνιμο έδαφος ανάπτυξης και εξαιτίας των αναγκών απεξάρτησης από την επιρροή των δημάρχων. Έτσι η αμφισβήτηση του θεσμού του Δημάρχου, που καταγράφεται γλαφυρά στη συζήτηση του ν.ΔΝΖ/1912, συνοδεύτηκε από το φιλελεύθερο σύνθημα της «απελευθέρωσης των συνοικισμών» και προβλήθηκε ως κατεξοχήν στόχος θεσμικού εκσυγχρονισμού⁶.

Ο κεντρικός στόχος της Κυβέρνησης του Ελευθέριου Βενιζέλου ήταν πρόδηλος. Η συγκρότηση σύγχρονου αστικού κράτους περνούσε μέσα από την ενδυνάμωση του κεντρικού πολιτικού συστήματος και ιδιαίτερα την ανύψωση του κοινοβουλευτισμού. Αυτό σήμαινε ότι το

παλιό πολιτικό σύστημα έπρεπε να αντικατασταθεί από εθνικά κόμματα μεταφέροντας το κέντρο πολιτικής επιρροής στο κοινοβούλιο. Προϋπόθεση ήταν η αποδυνάμωση των τοπικών κέντρων εξουσίας. Η απελευθέρωση των συνοικισμών, δηλαδή η διάσπαση των δήμων ήταν το μέσον για την απελευθέρωση των βουλευτών από τα σχήματα τοπικής επιρροής.

Η πολυδιάσπαση των πρωτοβάθμιων ΟΤΑ προσέλαβε τη μορφή ενός «στιγμιαίας» διάρκειας θεσμικού εκσυγχρονισμού. Ο νομοθέτης του ν. ΔΝΖ/1912 δημιούργησε εξ αρχής τις βάσεις για την εξέλιξη του φαινομένου της δημογραφικής και αναπτυξιακής καχεξίας των πρωτοβάθμιων ΟΤΑ. Είναι χαρακτηριστικές μελέτες, σύγχρονες της τότε νομοθεσίας που αποδείκνυαν την αδυναμία των κοινοτήτων να αντεπεξέλθουν στην κάλυψη των βασικών λειτουργικών δαπανών τους⁷ αλλά και σχετικές διαμαρτυρίες κοινοταρχών στα αντίστοιχα Συνέδρια της τοπικής αυτοδιοίκησης, στις αρχές της δεκαετίας του '30.⁸

Εντούτοις ο ν. ΔΝΖ/1912 εισήγαγε το δυαδικό σύστημα οργάνωσης των πρωτοβάθμιων ΟΤΑ με βάση την αντιστοιχία σε αγροτικό ή σε αστικό οικισμό. Το διοικητικό σύστημα του δήμου προσαρμόσθηκε στις προϋποθέσεις διοικητικής αποτελεσματικότητας των πόλεων ενώ το

διοικητικό σύστημα των κοινοτήτων ικανοποιούσε τις διοικητικές λειτουργίες της κονιορτοποιημένης αυτοδιοίκησης των αγροτικών οικισμών. Πράγματι, οι κοινότητες που διοικούνται από τον Πρόεδρο και το Κοινοτικό Συμβούλιο συγκροτούνται στους οικισμούς που είχαν περισσότερους από 300 κατοίκους και σχολείο στοιχειώδους εκπαίδευσης ή λιγότερους από 200 κατοίκους και χωρίς σχολείο αλλά είχαν ικανούς οικονομικούς πόρους. Οι δήμοι διοικούνται από το Δήμαρχο, το Δημοτικό Συμβούλιο, τη Δημαρχιακή Επιτροπή και τους υποβαθμισμένους πλέον δημαρχιακούς παρέδρους. Ως δήμοι αναγνωρίζονται οι πόλεις με πληθυσμό άνω των 10.000 κατοίκων ή οι πρωτεύουσες των νομών ανεξαρτήτως πληθυσμού. Η αντιδημοτική ψύχωση του πολιτικού κόσμου της εποχής απέτρεψε την αποδοχή πρότασης για την αναγνώριση ως δήμων όλων των πόλεων με πληθυσμό άνω των 5000 κατοίκων καθώς και των πρωτευουσών των επαρχιών⁹. Στις κοινότητες η υπηρεσιακή δομή προσωποποιείται στον γραμματέα, στους δήμους ο οργανισμός των υπηρεσιών είναι συνθετότερος και διευρύνεται ανάλογα με τον πληθυσμό και τις διοικητικές ανάγκες που καλείται να διαχειρισθεί.¹⁰

Στην σκληρή πραγματικότητα της Κατοχής, ο θεσμός της Αυτοδιοίκησης παρά τις εγγενείς αδυναμίες αποτέλεσε την κιβωτό της Εθνικής Αντίστασης και ανέδειξε μίαν άλλη, εν πολλοίς άγνωστη εποποιία, εκείνη της λαϊκής τοπικής δημοκρατίας. *Η εμπειρία αυτή υπήρξε ασφαλώς μία λαμπρή παρένθεση που μετέβαλε πάντως αποφασιστικά, στη συνείδηση της ελληνικής κοινωνίας, το κύρος και την προοπτική του θεσμού και απετέλεσε το «προάγγελο» της αναγνώρισής του, μερικές δεκαετίες αργότερα, ως «βάθρου της δημοκρατίας»¹¹*

Η διαμορφωθείσα, από την άποψη της αναπτυξιακής καχεξίας, κατάσταση επιδεινώθηκε αμέσως μετά το δεύτερο παγκόσμιο πόλεμο και

κυρίως κατά την περίοδο της έντονης αστυφιλίας. Η ελληνική ύπαιθρος ερήμωσε και μαζί της αποδεκατίστηκαν δημογραφικά οι κοινότητες, κυρίως στις ορεινές περιοχές. Η «εκ γενετής» καχεξία του θεσμού επαυξήθηκε για δύο κύριους λόγους: η δημογραφική αφαίμαξη στέρησε τις κοινότητες από ανθρώπινο δυναμικό ικανό να παράγει οικονομικούς πόρους.

Στην περίοδο της βιομηχανικής ανάπτυξης και της μετεξέλιξης των κοινωνικών αναγκών μεταβλήθηκαν και οι προϋποθέσεις για την ικανοποίηση αυτών των αναγκών, δηλαδή άλλαξε, εν προκειμένω, το περιεχόμενο και η ποιότητα των τοπικών υποθέσεων. Μαζί τους άλλαξαν και οι μέθοδοι της διοίκησης. Παρόλα αυτά το κοινοτικό σύστημα παρέμεινε σταθερό και αμετάβλητο. Έτσι επιδεινώθηκε η αναποτελεσματικότητα που προκλήθηκε και από τη δημογραφική αφαίμαξη¹².

Η περιγραφόμενη κατάσταση συνέπεσε με την έξαρση των συγκεντρωτικών αντανακλαστικών του μετεμφυλιακού αυταρχικού κράτους. Η ισχυρή αυτοδιοίκηση όχι μόνο δεν ήταν επιθυμητή αλλά γινόταν κατανοητή ως εν δυνάμει εχθρός της κρατικής εξουσίας. Ακόμη και όταν συγκροτήθηκαν οι πρώτες δομές του Κράτους Πρόνοιας στο τέλος της δεκαετίας του '50, αυτές ήταν απολύτως συγκεντρωτικές και απέκλειαν κάθε σχέση της αυτοδιοίκησης με αυτές. Γι' αυτό άλλωστε η ελληνική τοπική αυτοδιοίκηση έως τις αρχές της δεκαετίας του '80 ήταν παντελώς αμέτοχη στην εφαρμογή κοινωνικών πολιτικών, τη στιγμή δηλαδή που η τοπική αυτοδιοίκηση όλων των ευρωπαϊκών -τουλάχιστον- κρατών είχε τη μερίδα του λέοντος στην άσκηση της κοινωνικής πολιτικής. Πάντως και εκείνη την περίοδο δεν έλειψαν οι προτάσεις και

οι μεταρρυθμιστικές πρωτοβουλίες για τη συγκρότηση της τοπικής αυτοδιοίκησης σε βιώσιμη βάση. Χαρακτηριστική είναι η σχεδόν άγνωστη πρωτοβουλία της ΚΕΔΚΕ να προτείνει ενόψει της συζήτησης του Σχεδίου Κώδικα που θεσπίσθηκε εν συνεχεία ως ΝΔ. 2888/1954 τη ριζική οργανωτική ανασυγκρότηση του θεσμού. Η ΚΕΔΚΕ με το υπόμνημά της προς τον Υπουργό Εσωτερικών (με ημερομηνία 17 Φεβρουαρίου 1953) προτείνει την συγκρότηση των ΟΤΑ πρώτου βαθμού σε τρεις τάξεις με βάση τον πληθυσμό, δηλαδή επαναφορά του σχήματος του ΒΔ της 27^{ης} Δεκεμβρίου 1833 που καταργήθηκε το 1912. *Ως κατώτερο όριο για την συγκρότηση ενός Δήμου γ' τάξεως προτείνονται οι 2.000 κάτοικοι. Προτείνεται επίσης η ρύθμιση και της εκπροσώπησης κάθε συνοικισμού, που δεν πληροί τις παραπάνω προϋποθέσεις, στην Διοίκηση του Δήμου καθώς και της κατανομής των δαπανών κατά συνοικισμό.* Η ευθεία αυτή πρόταση για την κατάργηση των κοινοτήτων δεν έγινε δεκτή από την τότε Κυβέρνηση υιοθετήθηκαν πάντως η εναλλακτικές προτάσεις της ΚΕΔΚΕ για την αύξηση του πληθυσμιακού κριτηρίου για την αναγνώριση Κοινότητας από 300 σε 500 κατοίκους.¹³

Η πολυδιάσπαση σε καχεκτικούς ΟΤΑ συνέβαλε στην περιθωριοποίηση της τοπικής αυτοδιοίκησης στο πολιτικό και διοικητικό σύστημα αλλά ταυτόχρονα αυτή η περιθωριοποίηση διευκόλυνε τη συντήρηση της πολυδιάσπασης.

Εξάλλου, η πολυετής λειτουργία του φαινομένου οδήγησε στη παγίωση πολιτικών και διοικητικών νοοτροπιών τόσο στο πολιτικό προσωπικό όσο και στους διοικούμενους. Οι κάτοικοι των κοινοτήτων όχι μόνο αρκέστηκαν στην αναποτελεσματική λειτουργία των κοινοτήτων τους αλλά βρήκαν σ' αυτές το μοναδικό φορέα δημόσιας εξουσίας στο οποίο μπορούσαν να έχουν άμεση πρόσβαση, γεγονός που «νομιμοποίησε» την κοινότητα ως κύτταρο δημοκρατίας. Γύρω από αυτήν την ιδεολογικοποιημένη σχέση αναπτύχθηκε ένα πλέγμα πολιτικών, κοινωνικών και οικονομικών δεσμών. Αυτοί ακριβώς ενισχύθηκαν όταν η κοινότητα έχανε τον πληθυσμό της. Οι ετεροδημότες

κάτοικοι διατήρησαν, κυρίως για λόγους πολιτικούς και οικονομικούς τους δεσμούς με την τοπική κοινωνία και ενδυνάμωσαν την παράμετρο: συναισθηματική σχέση με τον τόπο καταγωγής. Η σχέση αυτή τροφοδοτήθηκε και από την ανάγκη αυτοσυντήρησης του πολιτικού προσωπικού σε τοπικό επίπεδο».¹⁴

Το πολιτικό προσωπικό ανέπτυξε τη δυναμική του στο πλαίσιο αυτής της πραγματικότητας. Η διατήρηση της κοινότητας έγινε αυτοσκοπός και όταν ακόμη το κοινότικό συμβούλιο, όλο ή κατά μεγάλο μέρος, ήταν απόν από τη ζωή του χωριού. Η έννοια του τοπικού συμφέροντος στο πλαίσιο αυτής της μικροκλίμακας πήρε τη μορφή του τοπικιστικού και το τοπικιστικό, πολλές φορές, γίνεται το ισχυρότερο όχημα του «ατομικού».

Η περιγραφή των ιστορικών καταβολών της πολυδιάσπασης αλλά και η προσπάθεια να διερευνηθούν και κυρίως να ερμηνευθούν οι νοοτροπίες που αναπτύχθηκαν εξαιτίας της και οι οποίες εντέλει καταλήγουν να γίνονται ισχυροί τροφοδότες της είναι αναγκαία προϋπόθεση για την κατανόηση και την δραστική αντιμετώπιση του προβλήματος. Άλλωστε η εμπειρία που περιγράφεται στη συνέχεια ανέδειξε -έστω εξ αντιδιαστολής- και την πολύπτυχη διάσταση της Συνένωσης των ΟΤΑ ως προβλήματος θεσμικού πολιτισμού που μεταξύ των άλλων επιβάλλει και την αντιμετώπισή του στο επικοινωνιακό επίπεδο, στο μέτρο μάλιστα που αυτό μεταβάλλει και διαμορφώνει νοοτροπίες.

3. Αξιολόγηση των θεσμικών πρωτοβουλιών της δεκαετίας του '80

Η προσπάθεια για την αντιμετώπιση του προβλήματος της πολυδιάσπασης άρχισε από το 1980 με τη σημαντική αύξηση του πληθυσμιακού ορίου για την αναγνώριση ενός αυτοτελούς συνοικισμού σε κοινότητα. Η αφετηρία αυτής της πολιτικής ήταν απολύτως αμυντική.

Επιχειρούσε να σταματήσει την περαιτέρω διάσπαση, η οποία άλλωστε δεν ήταν ποτέ θεαματική σε σχέση με τον συνολικό αριθμό των ΟΤΑ.¹⁵

Αυτή η πολιτική άλλαξε το 1984, στο πλαίσιο της αναβάθμισης του ρόλου της αυτοδιοίκησης, της μεταρρυθμιστικής προσπάθειας και της ενίσχυσης του αναπτυξιακού ρόλου του θεσμού. Πρώτο σημαντικό βήμα ήταν η διαμόρφωση ευνοϊκού διαδικαστικού πλαισίου έτσι ώστε οι πρωτοβουλίες για τη Συνένωση των ΟΤΑ να προέρχονται διαζευκτικά είτε από τους αιρετούς είτε από τους ίδιους τους εκλογείς κατοίκους. *Το νεωτεριστικό στοιχείο αυτής της πολιτικής ήταν η παροχή οικονομικών κινήτρων ως δέλεαρ περισσότερο, παρά ως ένεση αναπτυξιακής προοπτικής, προς τους νέους ΟΤΑ που προέκυπταν από συνένωση.* Παράλληλα δε ως προς τους νέους ΟΤΑ το πληθυσμιακό όριο για την αναγνώριση σε δήμους ορίσθηκε στους 2500 κατοίκους.

Από την εφαρμογή των σχετικών διατάξεων του νόμου 1416/1984 προέκυψαν έως το 1987 δεκαεπτά νέοι δήμοι. Από σχετική ερευνητική μελέτη¹⁶ προέκυψε ότι οι δεκαεπτά δήμοι του ν.1416/1984, που εξετάσθηκαν, μπορούσαν να καταταγούν σε δύο κατηγορίες με κριτήριο την αναπτυξιακή ισορροπία μεταξύ των συνενούμενων κοινοτήτων. Στην κατηγορία των *«ισόρροπων Συνενώσεων»* κατατάσσονται εκείνες που έγιναν μεταξύ κοινοτήτων που είχαν παρόμοιο βαθμό ανάπτυξης. Στην περίπτωση αυτή γίνεται λόγος για *«ουσιαστική συνένωση ισοδύναμων ΟΤΑ»*. Στην κατηγορία των *«μη ισόρροπων Συνενώσεων»* κατατάσσονται εκείνες που παρουσιάζουν έντονες αναπτυξιακές διαφορές. Συνήθως σ' αυτήν την κατηγορία παρουσιάζεται ένας δυναμικός ΟΤΑ και οι υπόλοιποι συνδέονται ήδη «δορυφορικά» μαζί του. Εδώ η Συνένωση είναι τυπική και προκύπτει στο διοικητικό επίπεδο ενώ έχει ήδη προηγηθεί η

Συνένωση στο ουσιαστικό οικονομικό και κοινωνικό, υπό την έννοια της εξάρτησης των υπολοίπων από τον δυναμικό πρώην ΟΤΑ. Ως παράμετροι για την κατάταξη εξετάστηκαν η *κεντρικότητα*, δηλαδή η συνισταμένη της απόστασης των συνενωθέντων ΟΤΑ από τα δυναμικά κέντρα του νομού, η *θέση του ΟΤΑ σε σχέση με το ιεραρχημένο οδικό δίκτυο* και η *εν γένει γεωγραφική του θέση, οι διοικητικές λειτουργίες*, δηλαδή το σύνολο των δημοσίων υπηρεσιών που εδρεύουν στους συνενωθέντες ΟΤΑ και εξυπηρετούν τους υπολοίπους (Σχολεία, ΔΟΥ, ΟΤΕ, ΕΛΤΑ, Τράπεζες, Ειρηνοδικείο, Υποθηκοφυλακείο κ.ο.κ.), η *πληθυσμιακή εξέλιξη*, όπου εξετάστηκε το μέγεθος και δυναμισμός της πληθυσμιακής εξέλιξης από 1951 έως 1981, ο *αριθμός των οικισμών, το ανάγλυφο του εδάφους, οι χρήσεις γης και συνακόλουθα οι προϋποθέσεις παραγωγής και η ανάπτυξη της τεχνικής υποδομής*.¹⁷

Με βάση την εν λόγω έρευνα από τις δεκαεπτά πρώτες Συνενώσεις που προέκυψαν με τον ν.1416/1984 οι επτά ανήκουν στην κατηγορία των ισόρροπων Συνενώσεων.¹⁸ Οι υπόλοιπες δέκα ανήκουν στην κατηγορία των μη ισόρροπων Συνενώσεων.¹⁹

Τα πορίσματα της προαναφερόμενης μελέτης συντάχθηκαν το 1988 και συνεπώς δεν ανταποκρίνονται, εξ αντικειμένου, στη συνολική θεώρηση της εφαρμογής του ν. 1416/1984 σχετικά με τις Συνενώσεις. Εν τούτοις, εστιάζονται σε μία κρίσιμη φάση όπου μία νέα πολιτική αρχίζει να αναπτύσσεται. Βασικό χαρακτηριστικό της η *πρωτοβουλιακή Συνένωση* που δεν εντάσσεται σε προκαθορισμένο χωρικό πεδίο αναφοράς. Αυτή η πολιτική στο δείγμα των 17 πρώτων εφαρμογών έδειξε ότι είναι προσφορότερο το έδαφος για τη μη ισόρροπη Συνένωση, δηλαδή ουσιαστικά για την *διοικητική ενοποίηση ενός ήδη διαμορφωμένου χώρου* στο επίκεντρο του οποίου βρίσκεται ένας δυναμικός ΟΤΑ. Σ' αυτό το

χώρο οι υπόλοιποι ΟΤΑ κινούνται ως δορυφόροι γύρω από το κέντρο. Αντίθετα ο αριθμός των Συνενώσεων μεταξύ ισοδύναμων ΟΤΑ είναι μικρότερος αλλά ενδεχομένως να έχουν εμπεδωθεί από τους συντελεστές τους τα "ιδεώδη" της συγκεκριμένης πολιτικής. Για την επαλήθευση της υπόθεσης είναι χρήσιμη η διερεύνηση των πολιτικών συνθηκών που οδήγησαν στην ανάληψη των σχετικών πρωτοβουλιών και γενικότερα η εξέλιξη των ζυμώσεων που έγιναν σε τοπικό επίπεδο.

Στη δεύτερη περίπτωση των μη ισόρροπων Συνενώσεων εκτός από την ωρίμανση της αποδοχής ενός ΟΤΑ ως κέντρου σίγουρα έπαιξαν σημαντικό ρόλο τα οικονομικά κίνητρα.

Πράγματι, το νεωτεριστικό στοιχείο της πολιτικής που εισήγαγε ο ν.1416/1984 είναι η παροχή οικονομικών κινήτρων. Αυτά κυρίως ήταν:

α. *Αν ο νέος ΟΤΑ είχε έως 1000 κατοίκους η επιχορήγηση πολλαπλασιάζεται επί του αριθμού των ΟΤΑ που συνενώνονται.*

β. *Αν ο νέος ΟΤΑ είχε έως 10.000 κατοίκους τότε η επιχορήγηση διπλασιάζεται.*

γ. *Αν ο νέος ΟΤΑ είχε περισσότερους από 10.000 κατοίκους λαμβάνει επιπλέον επιχορήγηση μόνο για το ποσοστό του πληθυσμού που υπερβαίνει τους 10.000 κατοίκους.*

δ. *Στους νέους ΟΤΑ παρέχονται με ευνοϊκές ρυθμίσεις άτοκα δάνεια ενώ οι οφειλές από δάνεια των ΟΤΑ που ενώνονται διαγράφονται με την προϋπόθεση να έχει ο καθένας πληθυσμό έως 10.000 κατοίκους.*

ε. *Στην έννοια του έμμεσου οικονομικού κινήτρου εμπίπτει και η ρύθμιση σύμφωνα με την οποία οι νέοι ΟΤΑ υποχρεούνται να διαθέσουν το μισό της ετήσιας τακτικής επιχορήγησης για την εκτέλεση έργων ή προγραμμάτων στους χώρους των πρώην ΟΤΑ ανάλογα με τον πληθυσμό τους. Έτσι διασφαλίζεται, καταρχήν, η ορθολογική και ισομερής κατανομή των πιστώσεων αλλά δεν αντιμετωπίζονται ικανοποιητικά οι υφιστάμενες αναπτυξιακές ανισότητες.*

Ως διοικητικά κίνητρα θεσπίστηκαν: η εκπροσώπηση των πρώην ΟΤΑ από πάρεδρο και η αναγνώριση ως πλήρους της θητείας των εν ενεργεία προέδρων κοινοτήτων ή δημάρχων των ΟΤΑ που συνενώθηκαν.

Δύο χρόνια μετά την εφαρμογή του νόμου 1416/1984 και ενώ είχαν συντελεστεί οι 17 προαναφερόμενες Συνενώσεις ο νομοθέτης επιχειρεί, με το νόμο 1622/1986, μία ακόμη δραστικότερη παρέμβαση για την επίλυση του προβλήματος της πολυδιάσπασης των πρωτοβάθμιων ΟΤΑ. Εισάγεται η διαδικασία της «*σχεδιασμένης Συνένωσης*». Οι νομοί διαιρούνται σε γεωγραφικές ενότητες εντός των οποίων οι ΟΤΑ καλούνται να συνενωθούν. Οι σχετικές ενότητες καθορίζονται με Προεδρικά Διατάγματα αφού έχει προηγηθεί διάλογος με τους ΟΤΑ και έχει γνωμοδοτήσει σχετικά το οικείο Νομαρχιακό Συμβούλιο. Η εφαρμογή του νόμου ως προς τον καθορισμό των γεωγραφικών ενοτήτων απέδωσε 1.116 ενότητες.

Εντός της γεωγραφικής ενότητας οι ΟΤΑ μπορούσαν να συνενωθούν και ο νέος ΟΤΑ θα ήταν απαραίτητως δήμος. Έτσι καταργείται η διάκριση μεταξύ δήμου και κοινότητας εφόσον τελικά θεμελιώνεται σε καμία πλέον πληθυσμιακή ή χωροταξική προϋπόθεση. Η διαδικασία της συνένωσης εξελίσσεται όπως ορίζει ήδη ο ν. 1416/1984 με την διαφορά ότι, με το ν. 1622/1986, εισάγεται και το στοιχείο της μερικής και ιδιότυπης αναγκαστικότητας. *Πράγματι, εάν τα 3/5 των ΟΤΑ της γεωγραφικής ενότητας αποφάσιζαν να συνενωθούν και ταυτόχρονα εκπροσωπούσαν περισσότερο από το 50% του πληθυσμού η Συνένωση ήταν υποχρεωτική και για τα υπόλοιπα 2/5 των ΟΤΑ. Με την ευκαιρία μάλιστα αυτής ακριβώς της αναγκαστικότητας το Σ.τ.Ε. έκρινε ότι η αναγκαστική Συνένωση είναι σύμφωνη προς το Σύνταγμα (Απ. Ολομ. 3194/1990)*[βλ. παρακάτω σχετικό κεφάλαιο]

Ο νομοθέτης ενίσχυσε το πλαίσιο των οικονομικών κινήτρων ορίζοντας πάντως ως χρονική διάρκεια παροχής την τριετία. Επιπλέον δε προέβλεψε την παροχή ειδικών επιχορηγήσεων από το τότε Νομαρχιακό Πρόγραμμα Δημοσίων Επενδύσεων καθώς επίσης και την κατανομή έως και του 1/2 των συνολικών εσόδων από το Φ.Α.Π. Το ποσό από το Φ.Α.Π.

και ίσο ποσό από το Πρόγραμμα Δημοσίων Επενδύσεων έπρεπε να δοθεί αποκλειστικά για:

- α. την κάλυψη των αναγκών οργάνωσης και μηχανοργάνωσης
- β. την προμήθεια τεχνικού εξοπλισμού
- γ. την κάλυψη της ίδιας συμμετοχής των ΟΤΑ σε επιχειρήσεις που συνιστούν ή συμμετέχουν
- δ. την κάλυψη των υποχρεώσεων που αναλαμβάνουν από προγραμματικές συμβάσεις
- ε. την εκπόνηση μελετών και εκτέλεση έργων και προγραμμάτων ανάπτυξης
- στ. την κάλυψη δαπανών από τη συμμετοχή σε στεγαστικά προγράμματα
- ζ. την κάλυψη δαπανών για πρόσληψη επιστημονικού και τεχνικού προσωπικού.

Για τη συνδρομή των παραπάνω κινήτρων ορίσθηκε ως όριο η δημιουργία του νέου ΟΤΑ έως 31.12.1989. Στόχος του νομοθέτη ήταν ασφαλώς η άσκηση πίεσης για να προχωρήσουν σε Συνένωση. Το όριο αυτό καταργήθηκε στη συνέχεια.

Ως προς τα αποκαλούμενα διοικητικά κίνητρα προβλέφθηκε στη θέση κάθε καταργούμενου ΟΤΑ με περισσότερους από 200 κατοίκους η ίδρυση τοπικού συμβουλίου. Το **τοπικό συμβούλιο** είναι όργανο αποκέντρωσης του δήμου, παρότι ατυχώς ο νομοθέτης το ορίζει ως δημοτικό νομικό πρόσωπο. Αρμοδιότητές του είναι σχεδόν εκείνες που «εν τοις πράγμασι» ασκεί ένα κοινοτικό συμβούλιο.

Από την εφαρμογή του ν. 1622/1986 προέκυψαν έως σήμερα 59 νέοι ΟΤΑ. Από αυτούς οι 24 προέκυψαν από το 1989 έως το 1990 και οι υπόλοιποι 35 από το 1994 έως σήμερα. Στο διάστημα 1991-1993 δεν έγινε καμία Συνένωση.

Οι 59 Συνενώσεις του ν. 1622/1996, προήλθαν από 246 κοινότητες και από άποψη πληθυσμού κατανέμονται ως εξής:

ΠΛΗΘΥΣΜΟΣ ΤΩΝ ΝΕΩΝ ΔΗΜΩΝ	ΑΡΙΘΜΟΣ ΝΕΩΝ ΔΗΜΩΝ
0 - 1.000	12
1.001 - 2.000	20
2.001 - 3.000	13
3.001 - 4.000	5
4.001 - 5.000	3
5.001 - 7.000	5
7.000 - 10.000	1
ΣΥΝΟΛΟ	59

ΠΙΝΑΚΑΣ 3ος, Αριθμός Συνενώσεων του ν. 1622/1986 με Βάση τον Πληθυσμό

Ως προς τον αριθμό των ΟΤΑ που συνενώθηκαν ανά νέο δήμο σύμφωνα με τον 1622/1986.

ΑΡΙΘΜΟΣ ΣΥΝΕΝΩΘΕΝΤΩΝ ΟΤΑ ΑΝΑ ΝΕΟ ΔΗΜΟ	ΑΡΙΘΜΟΣ ΝΕΩΝ ΔΗΜΩΝ
2	7
3	20
4	10
5	7
6	13
7	1
12	1
ΣΥΝΟΛΟ(246)	59

ΠΙΝΑΚΑΣ 4ος, Αριθμός Συνενώσεων του ν.1622/1986 με Βάση τον Αριθμό των Συνενωθέντων ΟΤΑ

Ο νομοθέτης με το ν. 1622/1986 εισάγοντας τη "σχεδιασμένη Συνένωση" δεν κατάργησε τη νομοθεσία που θεσπίσθηκε με τον ν. 1416/1984, η οποία βασίσθηκε στην «απολύτως πρωτοβουλιική και ασχεδιάστη Συνένωση». Ουσιαστικά, παρείχε τη δυνατότητα στους ΟΤΑ να αμφισβητήσουν με δύο τρόπους τον σχεδιασμό της Συνένωσης, ο οποίος είχε γίνει στο πλαίσιο των γεωγραφικών ενότητων, κατά Νομό, με τη συνδρομή κριτηρίων σχετικών με τις συγκοινωνιακές, γεωγραφικές και κοινωνικές συνθήκες, όπως άλλωστε επιτάσσει και το Σύνταγμα για κάθε διοικητική

διαίρεση της χώρας (άρθρο 101, παρ.2 Συντ.). Μπορούσαν να την αμφισβητήσουν παθητικά με το να μη συνενωθούν εντός της γεωγραφικής ενότητας αλλά μπορούσαν να την αμφισβητήσουν και ενεργητικά, επιλέγοντας την ασχεδίαστη Συνένωση με προϋποθέσεις που δεν είναι τεκμηριωμένα σύμφωνες με τις συγκοινωνιακές, γεωγραφικές ή κοινωνικές συνθήκες, δεδομένου ότι η συνδρομή αυτών των κριτηρίων δεν λαμβάνεται υπόψη κατά τη συγκρότηση των νέων ΟΤΑ σύμφωνα με το ν. 1416/1984.

Πράγματι, από το 1994 που άρχισε πάλι η διαδικασία των Συνενώσεων ή των Ενώσεων, όταν πρόκειται να εφαρμοσθεί ο ν. 1416/1984, έως σήμερα προέκυψαν 31 νέοι δήμοι από την εφαρμογή του ν. 1416/1984. Ο αντίστοιχος αριθμός για τους δήμους του ν. 1622/1986 είναι 36 δήμοι. Αξίζει επίσης να σημειωθεί ότι από τους 31 Δήμους του ν. 1416/1984 οι 27 αποτελούν Συνένωση δύο μόνο ΟΤΑ. Από τους 27 οι 13 αποτελούν συνένωση υφιστάμενου δήμου με κοινότητα. Συνολικά από τη Συνένωση 123 ΟΤΑ προέκυψε η ακόλουθη κατάσταση:

ΑΡΙΘΜΟΣ ΣΥΝΕΝΩΘΕΝΤΩΝ ΟΤΑ ανά ΝΕΟ ΔΗΜΟ	ΑΡΙΘΜΟΣ ΝΕΩΝ ΔΗΜΩΝ
2	37
3	6
4	3
5	1
6	1
8	1
ΣΥΝΟΛΟ(123)	49

ΠΙΝΑΚΑΣ 5ος, Αριθμός των Νέων Δήμων ανά Αριθμό Συνενωθέντων ΟΤΑ με Βάση το ν. 1416/1984

Από την παράθεση των παραπάνω στοιχείων προκύπτουν τα ακόλουθα συμπεράσματα:

α. Η "ασχεδίαστη Συνένωση" του ν. 1416/1984 ανέδειξε πράγματι την περιορισμένη αλλά δυναμική λειτουργία των οικονομικών κινήτρων. Από τις ενώσεις δύο κοινοτήτων η συντριπτική πλειοψηφία ανήκει στις μη ισόρροπες Συνενώσεις. Πρόκειται για την "προσάρτηση" μικρών κοινοτήτων σε μία μεγαλύτερη ή ακόμη και σε δήμο²⁰. Ο νέος ΟΤΑ δεν απέχει πολύ σε πληθυσμό και σε δυνατότητες ανάπτυξης από τον μεγάλο ΟΤΑ που συνενώθηκε. Εντούτοις η ένωση αυτή επιφέρει διπλασιασμό των τακτικών επιχορηγήσεων εξαιτίας των οικονομικών κινήτρων. Αντίθετα, δεν συντελείται μεγάλος αριθμός ασχεδίαστων συνενώσεων με περισσότερους ΟΤΑ διότι στην περίπτωση αυτή διακυβεύονται τα "κεκτημένα" περισσοτέρων μερών και η ισχύς τους υποβαθμίζει την όποια αναπτυξιακή λειτουργία των κινήτρων.

β. Η μετάβαση από την ασχεδίαστη στην σχεδιασμένη Συνένωση αποτελεί πράγματι μία ευπρόσδεκτη εξέλιξη. Η προσπάθεια της εφαρμογής του ν. 1622/1986 είχε ήδη δρομολογηθεί με την έκδοση των προεδρικών διαταγμάτων που καθόρισαν τις γεωγραφικές ενότητες ενώ είχε προηγηθεί επίπονος και επίμονος διάλογος στις τοπικές κοινωνίες και στα νομαρχιακά συμβούλια. Για την εφαρμογή των κριτηρίων που έθετε ο νομοθέτης και για το τελικό αποτέλεσμα έχουν διατυπωθεί πολλές αντιρρήσεις. Σε κάθε περίπτωση δεν είναι εύκολο επίτευγμα ο καθορισμός της άριστης γεωγραφικής διαίρεσης. Υπήρξαν και προφανή λάθη, όπως για παράδειγμα η θέση ότι η συνδρομή των κριτηρίων δεν πρέπει να είναι σωρευτική αλλά αρκεί η συνδρομή ενός από αυτά. θέση

που τραυμάτισε την εγκυρότητα του αποτελέσματος. Σε κάθε περίπτωση πάντως το αποτέλεσμα της γεωγραφικής διαίρεσης προσέλαβε κανονιστική ισχύ. Από την στιγμή που ορίσθηκαν οι γεωγραφικές ενότητες έπρεπε να ακολουθήσει η προσπάθεια για την δημιουργία των Συνενώσεων. *Ικανή και αναγκαία προϋπόθεση για την ενίσχυση της νέας πολιτικής ήταν η κατάργηση κάθε διαδικασίας που θα υπονόμει την εφαρμογή του ν. 1622/1986. Πρώτον, καμία αναγνώριση νέας κοινότητας, δεύτερον καμία μετεξέλιξη κοινότητας σε δήμο, εκτός αν υπερέβαινε το νόμιμο πληθυσμό και τρίτο -και σημαντικότερο- άμεση κατάργηση κάθε άλλης διαδικασίας συνένωσης. Ο νομοθέτης δεν απαγόρευσε τις διαδικασίες συνένωσης εκτός του ν. 1622/1986 και το Υπουργείο Εσωτερικών δεν αποθάρρυνε τις συνενώσεις με τον ν. 1416/1984.*

Η εφαρμογή των Συνενώσεων του ν. 1416/1984 υπονόμει την εφαρμογή των σχεδιασμένων Συνενώσεων του ν. 1622/1986. Η διαδικασία της Συνένωσης κατέληξε να είναι, για τις μισούς σχεδόν από τους νέους ΟΤΑ των τελευταίων δύο ετών (τους 31), τρόπος απόσπασης περισσότερων επιχορηγήσεων, διαδικασία καθορισμού τοπικών προσωποκεντρικών πολιτικών συσχετισμών. Είναι γνωστή άλλωστε, συμβαίνει μάλιστα και στην εφαρμογή των Συνενώσεων του ν.1622/1986, η εμπλοκή εξωτερικών σε σχέση με την πρωτοβάθμια αυτοδιοίκηση πολιτικών παραγόντων που φέρονται να «πατρονάρουν» ορισμένους ΟΤΑ και μερικές φορές και συγκεκριμένες μορφές συνένωσης, εναντίον άλλων πολιτικών παραγόντων που φέρονται να «πατρονάρουν» άλλες. Έτσι μία κατεξοχήν πολιτική δομικής μεταρρύθμισης γίνεται αντικείμενο πελατειακών σχέσεων και συγκρούσεων, υποδαυλίζοντας αναχρονιστικά τοπικιστικά αντανακλαστικά. Η εξέλιξη αυτή ίσως δεν θα είχε επέλθει, στο μέτρο που επήλθε, εάν η διαδικασία των συνενώσεων εντός των γεωγραφικών ενότητων είχε παραμείνει ως μοναδική διαδικασία συνένωσης.

γ. Τα οικονομικά κίνητρα, ακόμη και εκείνα του ν. 1622/1986, που θεσπίσθηκαν ταυτόχρονα με κατευθύνσεις αξιοποίησης, δεν είχαν τελικά αναπτυξιακή δυναμική. Οι λόγοι που τους αποστέρησαν αυτή τη δυναμική

αναφέρονται κυρίως στην αγνόηση των πραγματικών δεδομένων του τοπικού πολιτικού συστήματος και των πρακτικών που αναπτύσσονται στη διοίκηση κυρίως των κοινοτικών υποθέσεων. *Η παροχή οποιουδήποτε κινήτρου δεν είναι από μόνη της ικανή να μεταβάλει την ανασφάλεια των μικρότερων ΟΤΑ σχετικά με την άνιση κατανομή των πόρων στο εσωτερικό του νέου δήμου.* Ανασφάλεια που γεννήθηκε από το φαινόμενο της άνισης κατανομής των πόρων μεταξύ των οικισμών στις περισσότερες κοινότητες της χώρας. Αντίθετα, ο πρόεδρος και το κοινοτικό συμβούλιο γνωρίζουν καλά ότι έστω και ένα μικρό ποσό είναι εύκολο να εξασφαλισθεί ιδίως μέσα από τις κατά κανόνα αδιαφανείς κατανομές κονδυλίων από τα διάφορα Υπουργεία και Δημόσιους Οργανισμούς. Μ' αυτή τη δυνατότητα αντιμετωπίζει και την κάλυψη μικρών αναγκών της κοινότητας, διαμορφώνει ενδεχομένως στην τοπική κοινωνία την εικόνα της οικονομικής επάρκειας και αποτρέπει έτσι την ανάδειξη των αρνητικών δεδομένων που θα δικαιολογούσαν την κατάργηση της κοινότητάς του.

Ακόμη και αν τα οικονομικά κίνητρα είχαν αναπτυξιακό περιεχόμενο αυτό ακυρώνεται από την δυνατότητα των υφιστάμενων ΟΤΑ να έχουν πρόσβαση σε έκτακτες επιχορηγήσεις ή σε άτοκο δανεισμό²¹. Ειδικότερα στις μικρές κοινότητες αυτό το φαινόμενο τους παρέχει την ψευδαίσθηση της ευκαιριακής οικονομικής επάρκειας, ιδιαίτερα όταν το πολιτικό προσωπικό τους περιορίζεται στη διαχείριση των κλασικών κοινοτικών υποθέσεων και δεν αντιλαμβάνεται τη θέση της κοινότητάς του στο αναπτυξιακό γίγνεσθαι της ευρύτερης περιοχής. Συνεπώς έπρεπε παράλληλα να είχε αντιμετωπισθεί το πρόβλημα των αδιαφανών διαδικασιών και της εύκολης πρόσβασης των κοινοτήτων στις έκτακτες επιχορηγήσεις από Υπουργεία και Οργανισμούς.

δ. Η Πολιτεία εμφανίσθηκε άτολμη και αντιφατική στην αντιμετώπιση του προβλήματος της πολυδιάσπασης. Όταν το 1984 καταστρώθηκε ο ν. 1416/1984 ουσιαστικά μπήκαν οι βάσεις για την ανάδειξη με σύγχρονες δομές και λειτουργίες της διακοινοτικής και διαδημοτικής συνεργασίας.

Ενώ η Πολιτεία εμφανίζεται να επιθυμεί την αναπτυξιακή συνεργασία μεταξύ των ΟΤΑ ταυτόχρονα επιδιώκει την Συνένωση. *Η εμπειρία των ευρωπαϊκών κρατών έχει δείξει ότι οι δρόμοι της επίλυσης προβλημάτων πολυδιάσπασης είναι κυρίως δύο: συνένωση ή συνεργασία. Η προώθηση ταυτόχρονα και των δύο προϋποθέτει τον συντονισμό και την αλληλιουχία. Ο ν. 1416/1984 στο σημείο αυτό δεν επέτυχε ούτε το συντονισμό ούτε την αλληλιουχία.*

Στο σημείο αυτό αξίζει να σημειωθεί ότι για την υποστήριξη του Αναπτυξιακού Συνδέσμου, ως θεσμού διακοινοτικής συνεργασίας υπήρξαν, στα τέλη της δεκαετίας του '80, έστω και ασυντόνιστα, ορισμένα προγράμματα και μέτρα πολιτικής ανάλογα με αυτά που σήμερα αποτελούν τις αναγκαίες προϋποθέσεις και συστατικά του προτεινόμενου Προγράμματος:

- Χρηματοδότηση των Αναπτυξιακών Συνδέσμων από το Ειδικό Αναπτυξιακό Πρόγραμμα της Τοπικής Αυτοδιοίκησης (Ε.Α.Π.Τ.Α.) για την εκπόνηση αναπτυξιακών προγραμμάτων, την κατασκευή διακοινοτικών έργων τεχνικής υποδομής, την προμήθεια εξοπλισμού, κ.λ.π.
- Χρηματοδότηση των Αναπτυξιακών Συνδέσμων από τους Κ.Α.Π. για την κάλυψη λειτουργικών δαπανών τους ²²
- Τεχνική και επιστημονική υποστήριξη των Αναπτυξιακών Συνδέσμων από την Ε.Ε.Τ.Α.Α., με την κατάρτιση νέων επιστημόνων ως συμβούλων των Αναπτυξιακών Συνδέσμων (με σύμβαση έργου), τη συμβουλευτική υποστήριξη των Αναπτυξιακών Συνδέσμων για την οργάνωσή τους, την εξασφάλιση πρόσθετων πόρων κ.λ.π.

Παρότι σε ορισμένες περιοχές οι Αναπτυξιακοί Σύνδεσμοι ανέπτυξαν σημαντική δραστηριότητα, επιβεβαιώνοντας την ορθότητα της θεσμοθέτησής τους, τα προγράμματα και μέτρα πολιτικής που αφορούσαν

την υποστήριξή τους άρχισαν από τις αρχές της δεκαετίας του '90 να ατονούν.

Άλλωστε, δύο μόλις χρόνια μετά τον ν. 1416/1984 η *Πολιτεία αμφισβητεί πολιτικά τη δυνατότητα του θεσμού των Αναπτυξιακών Συνδέσμων να λειτουργήσει ως πρόδρομος των Συνενώσεων και το 1986, με το ν. 1622/1986, φαίνεται ότι προκρίνει τη σχεδιασμένη αλλά εθελοντική Συνένωση*. Από το 1990 έως το 1993 η σχεδιασμένη Συνένωση, διακόπτεται εξαιτίας της πολιτικής της τότε Κυβέρνησης και επαναρχίζει το 1994 με την ταυτόχρονη πάντως εφαρμογή δύο συστημάτων που, όπως αναδείχθηκε, είχαν διαφορετική, αντιθετική φιλοσοφία. Ταυτόχρονα σε νομοθετικό επίπεδο και εν συνεχεία στο επίπεδο της θεσμικής πολιτικής φαίνεται να εγκαταλείπεται η προώθηση της Συνένωσης και επαναφέρεται, με αποφασιστικότερο, ενδεχομένως, τρόπο η διακοινοτική και διαδημοτική συνεργασία, με την σύσταση των Συμβουλίων Περιοχής.²³

Ακριβώς δύο χρόνια αργότερα η Συνένωση επανέρχεται ακόμη δυναμικότερα στο προσκήνιο. *Αυτές οι πολιτικές παλινδρομήσεις αποδυνάμωσαν κάθε σχεδιασμό τόσο για τις Συνενώσεις όσο και για τις Συνεργασίες, και υπονόμισαν κάθε προοπτική εφαρμογής τους*²⁴. Οι ενότητες των αναπτυξιακών συνδέσμων, οι γεωγραφικές ενότητες του ν. 1622/1986, οι ενότητες των Συμβουλίων Περιοχής δε δημιούργησαν τις αναγκαίες προϋποθέσεις μίας ουσιαστικής μεταρρύθμισης και ιδιαίτερα εκείνες που θα διευκόλυναν την εθελοντική Συνένωση.

Αν η διαδρομή αυτή δεν αποτυπωθεί ως «ιστορική μνήμη» στο πολιτικό και διοικητικό μας σύστημα, αν οι αιτίες που προκάλεσαν την

αναποτελεσματικότητα των παραπάνω εγχειρημάτων δεν αξιολογηθούν με επάρκεια και αν τα συμπεράσματα αυτής της αξιολόγησης δεν αποτελέσουν οδηγό για την πολιτικά σταθερή και επιχειρησιακά συνεπή υποστήριξη -σε μεσοπρόθεσμη, διαχρονικά, βάση- του προτεινόμενου Προγράμματος τα αποτελέσματα θα είναι ανάλογα.

ε. Ο νομοθέτης και η Διοίκηση φαίνεται ότι περιόρισαν τη δράση τους στη θέσπιση των ρυθμίσεων και στη διεκπεραίωση της έκδοσης διαταγμάτων ενώ η τοπική αυτοδιοίκηση ανέλαβε τον πρωταγωνιστικό ρόλο για την εφαρμογή τους. Αγνοήθηκε ή δεν έγινε αντικείμενο ενδελεχούς ανάλυσης το γεγονός ότι η ανασυγκρότηση των χωρικών ενοτήτων των πρωτοβάθμιων ΟΤΑ αποτελεί κατεξοχήν κρατική υπόθεση, δηλαδή δεν είναι τοπική υπόθεση. Οι ΟΤΑ δεν έχουν, εκ του Συντάγματος, εξουσία να αποφασίζουν για την χωρική ανασύνταξη τους. Η συμμετοχή τους σ' αυτή τη διαδικασία περιορίζεται στην έκφραση γνώμης. Η εμπειρία των 108 Συνενώσεων απέδειξε ότι η κινητοποίηση της τοπικής αυτοδιοίκησης εξελίσσεται στο μέτρο που το τοπικό πολιτικό προσωπικό καταλήγει σε ενδοτοπικές συμφωνίες ανασύνταξης των συσχετισμών του, με απλά λόγια: μοιράζονται ρόλοι στο νέο τοπικό αντιπροσωπευτικό σύστημα.

στ. Συμπύκνωση των παραπάνω αιτιών και ταυτόχρονα επιβεβαίωση τους είναι η έλλειψη διαρκούς υποστηρικτικού μηχανισμού στο επίπεδο του Υπουργείου Εσωτερικών. Ο μηχανισμός αυτός θα λειτουργούσε συνδυασμένα σε πολιτικό και διοικητικό επίπεδο.

ζ. Ανάλογης σημασίας με την προηγούμενη είναι και η έλλειψη επικοινωνιακής πολιτικής. Μερικοί τοπικοί παράγοντες που αντιδρούν στις Συνενώσεις ασκούν και αυτοί στο πλαίσιο της τοπικής κοινωνίας αποτελεσματική πολιτική επικοινωνίας, ενημέρωσης και προβολής ενισχύοντας τα αντανakλαστικά ανασφάλειας των κατοίκων και του πολιτικού

προσωπικού, θέτοντας ψευτοδιλήμματα ή επιχειρώντας την εύκολη ιδεολογικοποίηση των ανασφαλειών.

4. Η πολιτική των Συνενώσεων σε άλλες Ευρωπαϊκές χώρες

Η πολυδιάσπαση των πρωτοβάθμιων ΟΤΑ αναδείχθηκε ως πρόβλημα του διοικητικού συστήματος των ευρωπαϊκών κρατών ευθύς αμέσως μετά το τέλος του Β' Παγκοσμίου Πολέμου και με την έναρξη της εποχής της ραγδαίας βιομηχανικής ανάπτυξης. Η αστυφιλία ως αποτέλεσμα της ανακατανομής των θέσεων εργασίας μεταξύ πόλεων και υπαίθρου αποδυνάμωσε τους μικρούς ΟΤΑ και ενίσχυσε την σημασία της διοικητικής δομής των μεγαλύτερων. Επίσης η βιομηχανική ανάπτυξη μετέβαλε τις συνθήκες διαβίωσης, εισήγαγε νέα δεδομένα στις μεταφορές, τις συγκοινωνίες και τις επικοινωνίες. Η πρόσβαση των κατοίκων, ακόμη και της υπαίθρου σε κέντρα κοινωνικών οικονομικών και πολιτιστικών υποδομών αποδυνάμωσε δραστικά τη σημασία της διοικητικής υποδομής των μικρών ΟΤΑ.

Παράλληλα, ο πληθυσμός απαιτούσε νέες σύγχρονες υποδομές σε βασικούς τομείς της καθημερινής ζωής, υποδομές που με την σειρά τους έπρεπε να συγκροτηθούν για να λειτουργήσουν αποτελεσματικά σε ευρύτερο γεωοικονομικό χώρο. Οι ανάγκες αυτές οδήγησαν εν συνεχεία στην απαίτηση νέων σύγχρονων διοικητικών υποδομών στους ΟΤΑ, υποδομών που θα τους θα επέτρεπαν να επιλύσουν προβλήματα διαχείρισης του χώρου, προστασίας του περιβάλλοντος, άσκησης κοινωνικής πολιτικής, κ.ο.κ.

Με έναυσμα αυτά τα δεδομένα τα ευρωπαϊκά κράτη επιχειρούν να αντιμετωπίσουν το φαινόμενο της πολυδιάσπασης και να συγκροτήσουν ευρύτερους ΟΤΑ, ικανούς να αντεπεξέλθουν στις νέες ανάγκες. Σ' άλλες περιπτώσεις βέβαια για λόγους ιστορικούς και πολιτικούς προωθήθηκε ως

λύση η διαδημοτική συνεργασία. Ιδιαίτερα εκεί όπου οι επιλογές των κεντρικών πολιτικών ηγεσιών, για διαφορετικούς λόγους, διατήρησαν τις πολλές μικρές κοινότητες εξαιτίας της ταύτισης με μία μονοσήμαντη εκδοχή της αρχής της δημοκρατικότητας ή ενίσχυαν τη συντήρηση της πολυδιάσπασης για να αποδυναμώσουν την πρωτοβάθμια αυτοδιοίκηση και να ενισχύουν το υφιστάμενο *modus vivendi* του πολιτικού συστήματος (κατά κύριο λόγο στον ευρωπαϊκό νότο).

Στα περισσότερα κράτη επέλεξαν μικτό σύστημα, δηλαδή διαδοχικές φάσεις προαιρετικών και υποχρεωτικών Συνενώσεων με οικονομικά και διοικητικά κίνητρα.²⁵

Τα αποτελέσματα αυτών των προσπαθειών από το 1950 έως το 1993 αποτυπώνονται στον ακόλουθο πίνακα:²⁶

ΚΡΑΤΟΣ	ΠΛΗΘΥΣΜΟΣ (εκατομμύρια)	ΕΚΤΑΣΗ (m ²)	ΑΡΙΘΜΟΣ Ο.Τ.Α.		ΜΕΤΑΒΟΛΗ (%)
			1950	1993	
ΑΥΣΤΡΙΑ	7.6	83.8	3.999	2.300	-42
ΒΕΛΓΙΟ	9.9	30.5	2.669	589	-78
ΓΑΛΛΙΑ	55.9	541.1	38.814	36.627	-5
ΓΕΡΜΑΝΙΑ	78.5	357	-	16.115	-
Δ ΓΕΡΜΑΝΙΑ	61.3	248.5	24.272	8.077	-67
ΔΑΝΙΑ	5.1	43.1	1.387	275	-80
ΕΛΒΕΤΙΑ	6.8	41.3	3.097	3.021	-2.5
ΕΛΛΑΔΑ*	10.2	132	5.994	5.775	-3.3
ΕΝ. ΒΑΣΙΛΕΙΟ	58.9	244.1	2.028	481	-76
ΙΡΛΑΝΔΙΑ	3.5	70.3	115	84	-26
ΙΣΠΑΝΙΑ	39	504.8	9.214	8.082	-12
ΙΤΑΛΙΑ	57.5	301.3	7.781	8100	+4
ΛΟΥΞΕΜΒ.	0.4	2.6	127	118	-7
ΟΛΛΑΝΔΙΑ	14.7	41.8	7.781	702	-36
ΝΟΡΒΗΓΙΑ	4.3	324.2	744	439	-41
ΣΟΥΗΔΙΑ	8.6	412	2.500	284	-89

Πίνακας 6^{ος}, Μεταβολή αριθμού ΟΤΑ σε Ευρωπαϊκά Κράτη

*Στοιχεία 1996

Ο αριθμός των ΟΤΑ σε συνάρτηση με το μέσο πληθυσμό και τη μέση έκταση ανά μονάδα στις χώρες της Ευρωπαϊκής Ένωσης παρουσιάζεται ανάγλυφα στον Πίνακα²⁷ που ακολουθεί:

ΚΡΑΤΟΣ- ΜΕΛΟΣ ΕΥΡ. ΕΝΩΣΗΣ	ΑΡΙΘΜΟΣ ΜΟΝΑΔΩΝ	ΜΕΣΟΣ ΠΛΗΘΥΣΜΟΣ ΜΟΝΑΔΟΣ	ΜΕΣΗ ΕΚΤΑΣΗ ΜΟΝΑΔΟΣ (ΚΜ2)
ΑΥΣΤΡΙΑ	2300	3439	36
ΒΕΛΓΙΟ	589	17094	52
ΓΑΛΛΙΑ	36627	1571	15
ΓΕΡΜΑΝΙΑ	16115	5002	23
ΔΑΝΙΑ	275	18838	157
ΕΛΛΑΔΑ*	5775	1776	23
ΕΝ.ΒΑΣΙΛΕΙΟ	481	120497	507
ΙΡΛΑΝΔΙΑ	84	42381	820
ΙΣΠΑΝΙΑ	8082	4840	62
ΙΤΑΛΙΑ	8100	7399	37
ΛΟΥΞΕΜΒΟΥΡΓΟ	118	3349	22
ΟΛΛΑΝΔΙΑ	702	21708	58
ΠΟΡΤΟΓΑΛΙΑ	306	32327	302
ΣΟΥΗΔΙΑ	284	30606	1584
ΦΙΛΑΝΔΙΑ	460	10989	733
ΕΥΡ. ΕΝΩΣΗ	80445	4580	40

ΠΙΝΑΚΑΣ 7^ο, Μέσος πληθυσμός και μέση έκταση ανά ΟΤΑ στις Χώρες της Ευρωπαϊκής Ένωσης

* Στοιχεία 1996

Από το Πίνακα προκύπτει ότι η Ελλάδα βρίσκεται στην προτελευταία θέση από άποψη μέσου πληθυσμού και στην τρίτη από το τέλος θέση από άποψη μέσης έκτασης ανά πρωτοβάθμιο ΟΤΑ. Απέχει μάλιστα αρκετά από το μέσο όρο της Ευρωπαϊκής Κοινότητας.

Η περίπτωση της Σουηδίας είναι χαρακτηριστική όχι τόσο για τη δραστική μείωση η οποία άλλωστε επήλθε σε διάστημα 30 ετών μετά την εφαρμογή διαδοχικών προαιρετικών και υποχρεωτικών Συνενώσεων (από 2.500 το 1950 σε 286 σήμερα) αλλά κυρίως για τη *σταθερή επιμονή της Πολιτείας στην εφαρμογή μακροχρόνιας πολιτικής ανασυγκρότησης*. Τα

οικονομικά δε κίνητρα είχαν απολύτως αναπτυξιακό χαρακτήρα επενδύθηκαν σε υποδομές και συνοδεύτηκαν από διοικητικά και πολιτικά κίνητρα που εμπέδωσαν την «συνέργια» αποτελεσματικότητας και δημοκρατικότητας. Πάντως και εκεί η δραστική μείωση επήλθε στις φάσεις της υποχρεωτικής Συνένωσης.²⁸

Εν κατακλείδι, πρέπει να γίνει κατανοητό ότι η επίκληση των ευρωπαϊκών εμπειριών δεν έχει ουσιώδη σημασία αν αναφέρεται σε αριθμούς χωρίς να διερευνά το περιεχόμενο και το αποτέλεσμα των πολιτικών που ασκήθηκαν. Η σημασία αυτών των εμπειριών εστιάζεται πρωτίστως στις πολιτικές που ασκήθηκαν σε συνδυασμό με τον χρόνο εφαρμογής και το νομικοπολιτικό και κοινωνικό περιβάλλον της κάθε χώρας.

5. Συνταγματικές Παράμετροι των Συνενώσεων

Το Σύνταγμα όρισε για πρώτη φορά²⁹ το 1975 ρητά τους δήμους και τις κοινότητες ως πρωτοβάθμιους ΟΤΑ. Τούτο συνέβη διότι τότε κατοχυρώθηκε πρωτίστως και πλήρως σε συνταγματικό επίπεδο ο θεσμός της τοπικής αυτοδιοίκησης. Μοναδική εξαίρεση αποτελεί το Σύνταγμα του 1927 (άρθρο 107) το οποίο πάντως δεν εφαρμόσθηκε για μεγάλο χρονικό διάστημα.

Ο συντακτικός νομοθέτης ορίζει ότι: *«Η διοίκηση των τοπικών υποθέσεων ανήκει στους Οργανισμούς Τοπικής Αυτοδιοίκησης, των οποίων την πρώτη βαθμίδα αποτελούν οι δήμοι και οι κοινότητες. Οι λοιπές βαθμίδες ορίζονται με νόμο»* (άρθρο 102, παρ.1 Συντ.).

Η συγκεκριμένη επιταγή δεν απετέλεσε ως προς περιεχόμενο της διάκρισης μεταξύ δήμων και κοινοτήτων αντικείμενο ενδελεχούς συζήτησης στην Ε' Αναθεωρητική Βουλή. Συνεπώς δεν προκύπτουν ευχερώς και ρητά οι προθέσεις του ιστορικού συντακτικού νομοθέτη. Εντούτοις από τη συστηματική ερμηνεία της προκύπτει ότι ο συντακτικός νομοθέτης επιθυμούσε να προσδιορίσει το πρώτο επίπεδο αυτοδιοίκησης, έτσι ώστε να κατευθύνει σε ευρύτερο από τους ιστορικά δεδομένους ΟΤΑ

επίπεδο τη διάρθρωση των υπολοίπων βαθμίδων. Ως εκ τούτου το Σύνταγμα δεν επιβάλλει μία δεδομένη και μάλιστα την υφιστάμενη το 1975 μορφή δήμων και κοινοτήτων.

Εξάλλου, το Συμβούλιο της Επικρατείας με την κρίσιμη απόφαση 3194/1990 (Ολομ.)³⁰ έκρινε ότι το Σύνταγμα δεν κατοχυρώνει το υφιστάμενο κατά την ιστορική στιγμή της ψήφισής του (1975) σύστημα δυαδικής οργάνωσης των πρωτοβάθμιων ΟΤΑ ούτε αυτούς καθαυτούς τους υφιστάμενους τότε ΟΤΑ. Με την ίδια απόφαση κρίθηκε σύμφωνη προς το Σύνταγμα (άρθρο 102, παρ.1) η διάταξη του άρθρου 1 του ν.1622/1986, τώρα άρθρο 4, παρ. 8 επ. ΔΚΚ, που εξαναγκάζει τα 2/5 των κοινοτήτων, παρότι δεν συναινούν να συμμετέχουν υποχρεωτικά στον νέο ΟΤΑ που προκύπτει στις καθορισμένες γεωγραφικές ενότητες³¹. Υπό

αυτήν την έννοια η αναγκαστική συνένωση δεν είναι αντίθετη προς το Σύνταγμα.³²

Πρόβλημα θα δημιουργούσε ενδεχομένως η κατάργηση των κοινοτήτων ως μορφής πρωτοβάθμιων ΟΤΑ με διάταξη νόμου. Η διάταξη αυτή θα ήταν ευθέως αντίθετη στο γράμμα του Συντάγματος, παρότι ενδεχομένως θα εκπλήρωνε το πνεύμα και την πεμπουσία της επιταγής του άρθρου 102, παρ.1 εδ.α' Συντ.³³ Εντούτοις είναι προφανές ότι δεν αποκλείεται από το Σ.τ.Ε. κάθε άλλη διαδικασία ουσιαστικής κατάργησης των κοινοτήτων ως μορφής ΟΤΑ παρά μόνο η ρητή κατάργηση με νόμο, ακόμη και εάν παρέμεναν οι ίδιοι ΟΤΑ ως δήμοι. Εν προκειμένω, καθίσταται επίσης σαφές ότι είναι συμβατή με το Σύνταγμα η κατάργηση κοινοτήτων διαμέσου της Συνένωσης, ακόμη και της αναγκαστικής. Όχι

μόνο αυτό, αλλά και από τη συστηματική ερμηνεία των επιταγών των παραγράφων 1 και 6, εδ.α' του άρθρου 102 Συντ. προκύπτει η απόλυτη εναρμόνισή της με τη βούληση του συντακτικού νομοθέτη για την αποτελεσματική εκπλήρωση της αποστολής των ΟΤΑ, δηλαδή την ουσιαστική και αποδοτική διοίκηση των τοπικών υποθέσεων. *Συνεπώς η προγραμματική ανακυττάρωση των πρωτοβάθμιων ΟΤΑ συντελεί στην πραγμάτωση της πεμπτουσίας της συνταγματικής επιταγής για την τοπική αυτοδιοίκηση.*³⁴

Η διάκριση πάντως των πρωτοβάθμιων ΟΤΑ σε δήμους και κοινότητες όπως καταστρώθηκε αρχικά από το ν. ΔΝΖ/1912, δηλαδή το διαφορετικό θεσμικό πλαίσιο της διοικητικής οργάνωσης για τους αστικούς και τους αγροτικούς οικισμούς θα μπορούσε ενδεχομένως να είχε δημιουργήσει ένα κεκτημένο: *την εναρμόνιση του διοικητικού συστήματος και της πολιτικής οργάνωσης των πρωτοβάθμιων ΟΤΑ στις ιδιαίτερες συνθήκες των τοπικών κοινωνιών. Η σταδιακή υπέρβαση αυτής της πρωτογενούς και ουσιαστικής διαφοράς είχε πάντως συντελεστεί πριν από τη θέσπιση της συνταγματικής επιταγής, συνεπώς δεν είναι δυνατόν να επικαλεσθεί κανείς με βάσιμα επιχειρήματα τόσο τη συνδρομή όσο και τη συνταγματική θεμελίωση ενός τέτοιου κεκτημένου.*

Υποστηρίζεται από ορισμένους συγγραφείς³⁵ αλλά υπονοείται και στο σκεπτικό της μειοψηφίας στην Απόφαση 3194/1990 του Σ.τ.Ε., η αναγνώριση *δικαιώματος αυτοδιοίκησης των κατοίκων των οικισμών*, δικαίωμα στο οποίο βασίζεται η συγκρότηση των ΟΤΑ. Ο ισχυρισμός αυτός βασίζεται στη νομικά δογματική ερμηνεία της έννοιας του Οργανισμού Τοπικής Αυτοδιοίκησης ως «φυσικής» κοινωνικής συσσωματώσεως, θεωρία που πηγάζει από τη γενικότερη θεωρία περί Φυσικού Δικαίου. Τόσο η ιστορική εξέλιξη του θεσμικού πλαισίου των ΟΤΑ στην χώρα μας από το 1833 έως σήμερα, όσο και η νομολογία του

Σ.τ.Ε.³⁶, ακόμη και σε περιόδους άνθησης αυτών των θεωριών δεν αναδεικνύουν την εγκυρότητα ενός τέτοιου ισχυρισμού. Μάλιστα το ισχύον Σύνταγμα όπως και τα προηγούμενα δεν περιλαμβάνουν κανένα κανόνα από τον οποίο μπορεί να συναχθεί η θεμελίωση δικαιώματος αυτοδιοίκησης.

Διαφορετικής φύσεως είναι το *συμμετοχικό δικαίωμα ή το δικαίωμα συμμετοχής των κατοίκων στη διοίκηση των τοπικών υποθέσεων*. Τούτο πηγάζει άρρηκτα από την λειτουργία της τοπικής αυτοδιοίκησης ως θεσμικού πεδίου εκδήλωσης και άσκησης της λαϊκής κυριαρχίας. οργανώνεται κατά κανόνα με τη μορφή της πολιτικής αντιπροσώπευσης και σε εξαιρετικές περιπτώσεις και με τη μορφή της άμεσης, αδιαμεσολάβητης συμμετοχής των πολιτών. *Η συνταγματική θεμελίωση του συμμετοχικού δικαιώματος και με τη μορφή θεσμών αδιαμεσολάβητης συμμετοχής προκύπτει αναμφισβήτητα από τη συστηματική ερμηνεία των επιταγών των άρθρων 1 και 102 Συντ.*

Η παραβίαση του δικαιώματος συμμετοχής των κατοίκων από την εφαρμογή της υποχρεωτικής Συνένωσης δεν είναι δυνατόν να θεμελιωθεί δεδομένου ότι το *δικαίωμα αυτό καταστρώνεται αποκλειστικά για τη συμμετοχή στη διοίκηση των τοπικών υποθέσεων και δεν περιλαμβάνει την άσκηση κρατικών πολιτικών όπως η διοικητική αναδιοργάνωση της χώρας διαμέσου της ανασυγκρότησης και πρωτοβάθμιων ΟΤΑ*. Τέλος, δεν ευσταθεί και η ενδεχόμενη επίκληση του *συμμετοχικού κεκτημένου* που ο κοινός νομοθέτης είχε καταστρώσει με την ενεργοποίηση του λαϊκού στοιχείου στις διαδικασίες της αναγνώρισης, συνένωσης και γενικά των χωρικών μεταβολών των ΟΤΑ³⁷, δεδομένου ότι το συγκεκριμένο κεκτημένο έχει

«εξουδετερωθεί» από το 1984 όταν η συνδρομή του από δεσμευτική κατέστει διαζευκτική³⁸. Επίσης είναι δεδομένο ότι ανεξάρτητα από την ύπαρξη συμμετοχικού κεκτημένου η διοικητική οργάνωση αποτελεί κρατική δημόσια υπόθεση. *το σχετικό μάλιστα Διάταγμα συγκρότησης ενός ΟΤΑ έχει κανονιστικό περιεχόμενο και συνεπώς δεν θεμελιώνεται η άσκηση δικαιώματος προηγούμενης ακρόασης των ενδιαφερομένων πολιτών.*³⁹

Ανακεφαλαιώνοντας συμπεραίνουμε ότι η διαμέσου των Συνενώσεων κατάργηση των κοινοτήτων είναι συνταγματικά αποδεκτή. Ο συντακτικός νομοθέτης δεν επιθυμεί οπωσδήποτε τη διατήρηση συγκεκριμένων ονομασιών για τους τύπους των πρωτοβάθμιων ΟΤΑ φαίνεται πάντως να επιτάσσει δύο ζητήματα: *την προσαρμογή των θεσμικών δομών στις ιδιαίτερες συνθήκες των τοπικών κοινωνιών (αστικοί, αγροτικοί, κ.ο.κ. οικισμοί) και την ουσιαστική εκπλήρωση της αποστολής των ΟΤΑ, επιταγή που δεν επιτρέπει μόνο αλλά και επιβάλλει στον κοινό νομοθέτη την ανάληψη πρωτοβουλιών για την προσαρμογή των οργανωτικών δεδομένων στις ανάγκες υλοποίησης του ουσιαστικού κανόνα, της διοίκησης των τοπικών υποθέσεων, όπως αυτές διαμορφώνονται στις σύγχρονες, κάθε φορά, συνθήκες.*

6. Γενικό Συμπέρασμα - Σκοπιμότητα του Προγράμματος

Από την αξιολόγηση των πολιτικών που ασκήθηκαν έως σήμερα για την αντιμετώπιση του προβλήματος της πολυδιάσπασης των πρωτοβάθμιων ΟΤΑ, από την περιγραφή της υφιστάμενης κατάστασης και την αναζήτηση των συνταγματικών παραμέτρων προκύπτουν τα ακόλουθα συμπεράσματα τα οποία τεκμηριώνουν και την σκοπιμότητα του

προτεινόμενου Προγράμματος για την ανασυγκρότηση της πρωτοβάθμιας τοπικής αυτοδιοίκησης.

α. Η πολυδιάσπαση της πρωτοβάθμιας τοπικής αυτοδιοίκησης αντιμετωπίζεται δραστικά μόνο με τη σχεδιασμένη Συνένωση. Τούτο προϋποθέτει τη διακήρυξη βασικών αρχών που θα διέπουν τόσο τη σύνταξη του θεσμικού πλαισίου όσο και την εφαρμογή του.

β. Οι βασικές αρχές πρέπει να συνδέονται και με την επιλογή κριτηρίων με βάση τα οποία θα γίνεται ο χωροταξικός σχεδιασμός των νέων ΟΤΑ.

γ. Ο χωροταξικός σχεδιασμός των νέων ΟΤΑ και οι αντίστοιχες δημόσιες τοπικές επενδύσεις πρέπει να ανταποκρίνονται σε μία τυπολογία ΟΤΑ που προκύπτει από τις ιδιαίτερες ανάγκες των τοπικών κοινωνιών σε στοιχειώδεις υποδομές και ταυτόχρονα να εξασφαλίζουν την ικανότητα των νέων ΟΤΑ να βελτιώνουν αυτές τις υποδομές

δ. Η υλοποίηση της πολιτικής των Συνενώσεων είναι πρωταρχικό καθήκον της Πολιτείας. Είναι κρατική πολιτική η οποία μάλιστα σήμερα αποκτά ιδιαίτερα βαρύνουσα σημασία για τον εκσυγχρονισμό του πολιτικού και διοικητικού συστήματος αλλά και της κοινωνίας μας γενικότερα.

ε. Από την πολιτική των σχεδιασμένων Συνενώσεων δεν πρέπει να υπάρχει διέξοδος διαφυγής. Υπό αυτήν την έννοια εξαντλήθηκαν τα όρια της εθελοντικότητας.

στ. Τα οικονομικά κίνητρα δεν είχαν και δε φαίνεται ότι μπορούν να αποκτήσουν αναπτυξιακή δυναμική. Άλλωστε η άσκηση μίας κρατικής πολιτικής, και μάλιστα τέτοιας εμβέλειας, δεν πρέπει να γίνεται αντικείμενο διαπραγμάτευσης. Υπό αυτή την έννοια τα οικονομικά κίνητρα εξαντλούνται στο μέτρο που περιορίζονται στη διάπλαση της κοινωνικής συναίνεσης, με την προϋπόθεση ότι δεν ακυρώνουν στην πράξη την ουσία της πολιτικής αυτής.

ζ. Η πολιτική των Συνενώσεων ως μείζονος σημασίας δημόσια πολιτική διοικητικής ανασυγκρότησης πρέπει να υπερβεί την λογική των κινήτρων και

να θεμελιωθεί στην εφαρμογή ενός προγράμματος δημοσίων επενδύσεων σε τοπική κλίμακα και ανάπτυξης του ανθρώπινου δυναμικού με τρόπο ώστε να διασφαλίζεται η συγκρότηση βιώσιμων ΟΤΑ με στοιχειώδη υποδομή σε διοικητικό, τεχνικό και κοινωνικό εξοπλισμό και κατάλληλο προσωπικό.

η. Η πολιτική των Συνενώσεων πρέπει επομένως να συμπυκνώνεται σε ένα Πρόγραμμα πολλαπλών και συντονισμένων πολιτικών και επιχειρησιακών στόχων. Κρίσιμη πτυχή του Προγράμματος είναι οι πόροι, ο χρονικός ορίζοντας και το χρονοδιάγραμμά του.

III. Οι Αρχές που Πρέπει να Διέπουν το Σχεδιασμό και την Εφαρμογή του Προγράμματος

1. Αρχές της δημοκρατικότητας και της αποτελεσματικότητας

Είναι γνωστή η προβαλλόμενη αντίθεση μεταξύ της μικρής χωρικής ή διοικητικής κλίμακας, στην οποία ο διοικούμενος πολίτης βρίσκεται πλησιέστερα, καταρχήν από άποψη πρόσβασης, στα κέντρα λήψης των αποφάσεων και συνεπώς είναι ευχερέστερη η συμμετοχή του ή η άσκηση επιρροής σ' αυτά, και της μεγάλης χωρικής και διοικητικής κλίμακας όπου επιτυγχάνεται η συσσώρευση πόρων και είναι ευχερέστερη η αποδοτική οργάνωση του ανθρώπινου δυναμικού. Η μεγάλη διοικητική μονάδα εναρμονίζεται με την οικονομία αυτής της κλίμακας ενώ αντίθετα η μικρή μονάδα χαρακτηρίζεται από έλλειψη αρκετών, τουλάχιστον των αναγκαίων, οικονομικών και ανθρωπίνων πόρων. Αντίθετα, η μεγάλη διοικητική μονάδα, τόσο ως χωρική διάσταση όσο και ως ποσοτική σχέση διοικούντων και διοικούμενων δεν επιτρέπει την εύκολη πρόσβαση των διοικούμενων πολιτών σ' αυτήν.

Η παραπάνω αντίθεση προσλαμβάνει ιδιαίτερες διαστάσεις στο επίπεδο της ελληνικής τοπικής αυτοδιοίκησης. Ο λόγος είναι προφανής: η κοινότητα ως βασική διοικητική μονάδα της πρωτοβάθμιας τοπικής αυτοδιοίκησης, εξαιτίας των λόγων που αναπτύχθηκαν παραπάνω, έχει μικρό πληθυσμιακό μέγεθος και συνεπώς ευνοεί, έστω θεωρητικά, την άμεση πρόσβαση των πολιτών της στη διαδικασία λήψης των αποφάσεων.

Η πραγματικότητα αυτή δεν δημιούργησε μόνο ένα κεκτημένο εύκολης, φυσικής πρόσβασης στο κέντρο λήψης των αποφάσεων αλλά και ένα

κεκτημένο αμεσότερης πολιτικής συμμετοχής, αντιμετωπίζοντας, έως ένα σημείο και τις γεωγραφικές ιδιομορφίες των διάσπαρτων 12.543 οικισμών.

Το κεκτημένο της κοινοτικής αυτοδιοίκησης ικανοποιούσε την αρχή της δημοκρατικότητας υπό την έννοια της αμεσότερης πρόσβασης του πολίτη στο κέντρο λήψης των αποφάσεων. Από την άλλη πλευρά, η μικρή διοικητική μονάδα, ιδίως μετά τη δημογραφική αφαίμαξη των πρώτων μεταπολεμικών δεκαετιών και το συνακόλουθο οικονομικό μαρασμό δεν ήταν ικανή να ασκήσει παρά μόνο πολιτικές μικρής κλίμακας, κυρίως σε ενδοκοινοτικό πεδίο. Δεν είναι τυχαίο ότι από τις προβλεπόμενες αρμοδιότητες τα κοινοτικά συμβούλια ασκούν στην πράξη κυρίως εκείνες που εστιάζονται στη διαχείριση της τεχνικής υποδομής των οικισμών. Αυτή η πραγματικότητα έλαβε δραματικότερες διαστάσεις στη δεκαετία του '80 όταν αναδείχθηκε η ανάγκη ανάληψης πρωτοβουλιών αναπτυξιακής πολιτικής από τους ΟΤΑ. Άλλωστε, η αδυναμία εύρυθμης διοικητικής και αναπτυξιακής λειτουργίας στη μικροκλίμακα των ΟΤΑ αναγνωρίσθηκε το 1975 και από το συντακτικό νομοθέτη ο οποίος εκτός από την αναγκαστική συνεργασία ρύθμισε και την ενοποίηση των υπηρεσιών.

Η εμπειρία των ευρωπαϊκών χωρών, όπου αντιμετώπισαν παρόμοιο πρόβλημα, αποδεικνύει ότι η αρχή της δημοκρατικής αντιπροσώπευσης ή της δημοκρατικότητας και η αρχή της αποτελεσματικής διοίκησης σε ευρύτερη μονάδα μπορούν να εναρμονισθούν άριστα με τα συστήματα της δημοτικής αποκέντρωσης και της άμεσης συμμετοχής των πολιτών. Αλλά και η ελληνική εμπειρία δεν είναι πολύ διαφορετική, δεδομένου ότι πριν από την ισχύ του ΔΝΖ/1912 είχαν καθιερωθεί θεσμοί δημοτικής αποκέντρωσης (από το 1884 στις «νέες χώρες»), αλλά και προσφάτως με το θεσμό του παρέδρου των οικισμών.

Ο συγκεκριασμός των δύο αρχών επιτυγχάνεται με την κατάστρωση θεσμών δημοτικής αποκέντρωσης και συμμετοχής των δημοτών έτσι ώστε να διασφαλίζεται η πολιτική συμμετοχή του πολίτη στη διαμόρφωση της δημοτικής πολιτικής και στη διαχείριση των προβλημάτων μικρής εμβέλειας. Παράλληλα ο σχεδιασμός, και η εφαρμογή των αναπτυξιακών πολιτικών

καθώς και η παροχή σύγχρονων διοικητικών υπηρεσιών ανατίθεται στη δημοτική αρχή η οποία άλλωστε ως αιρετή είναι προϊόν της πολιτικής συμμετοχής των ίδιων των πολιτών. Ο συγκερασμός των δύο αρχών στο πεδίο των νέων βιώσιμων ΟΤΑ συντελεί μάλιστα στη συνδυασμένη αναβάθμισή τους. Η αρχή της δημοκρατικότητας ως διαδικασία πολιτικής συμμετοχής κατευθύνεται πλέον σε ένα αποτελεσματικό διοικητικό κέντρο, δηλαδή γίνεται αποδοτικότερη, ενώ η αρχή της αποτελεσματικότητας, ως λειτουργία αποδοτικού διοικητικού κέντρου, απολαμβάνει αμεσότερη και διαρκέστερη δημοκρατική νομιμοποίηση επειδή διαχέεται και ελέγχεται από διαδικασίες πολιτικής συμμετοχής.

2. Αρχή του συντονισμένου σχεδιασμού και δράσης σε νομοθετικό επίπεδο και προώθησης ειδικών μέτρων υποστήριξης και εφαρμογής

Οι έως τώρα θεσμικές πρωτοβουλίες για την ανασυγκρότηση της πρωτοβάθμιας τοπικής αυτοδιοίκησης ήταν κυρίως επικεντρωμένες στο νομοθετικό πεδίο. Αντίθετα, η εφαρμογή της αποτελούσε σχεδόν αποκλειστικό «προνόμιο» των άμεσα ενδιαφερομένων τοπικών αρχών οι οποίες είχαν ασφαλώς ως κέρδος τη συνδρομή οικονομικών κινήτρων αλλά έπρεπε στην καλύτερη περίπτωση να απεμπολήσουν τα άμεσα πολιτικά συμφέροντά τους, στη χειρότερη να διασφαλίσουν την πραγματική αξιοποίηση των κινήτρων. Σε κάθε περίπτωση η υπόθεση των Συνενώσεων έμοιαζε περισσότερο με μία ημιεπίσημη διαπραγμάτευση της Πολιτείας και του ενδιαφερόμενου τοπικού πολιτικού προσωπικού ή σε ορισμένες περιπτώσεις και των ίδιων των κατοίκων των ΟΤΑ, όπου η Πολιτεία επεδίωκε την ανασυγκρότηση της τοπικής αυτοδιοίκησης και την ένταξή της σε αναπτυξιακή τροχιά και οι τοπικές αρχές ελάμβαναν ως αντάλλαγμα περισσότερα χρήματα από άλλες απρόθυμες. Τα αποτελέσματα είναι γνωστά.

Η νέα πολιτική πρέπει να θεμελιώνεται στην αρχή της συντονισμένης δράσης των επιμέρους πτυχών της. Προϋπόθεση γι' αυτό είναι η υπέρβαση της λογικής της διαπραγμάτευσης και η προβολή του σχεδίου αναπτυξιακής ανασυγκρότησης της τοπικής αυτοδιοίκησης. Συνεπώς η Πολιτεία στο σύνολό της, δηλαδή στο νομοθετικό και διοικητικό επίπεδο, δεν αποδίδει bonus σ' όσους αποδέχονται την πολιτική διότι αυτή αναφέρεται υποχρεωτικά σ' όλους

αλλά καταστρώνει σχέδια ειδικών αναπτυξιακών επενδύσεων και εφαρμόζει αντίστοιχες πολιτικές οι οποίες στοχεύουν στη διαμόρφωση των ελάχιστων προϋποθέσεων βιωσιμότητας και αναπτυξιακής προοπτικής όλων των νέων ΟΤΑ, με ιδιαίτερη έμφαση στις ορεινές περιοχές και παραμεθόριες περιοχές.

Η εφαρμογή των ειδικών επενδυτικών προγραμμάτων για τις βασικές υποδομές, την κάλυψη των λειτουργικών δαπανών και τη στελέχωση και ανάπτυξη του ανθρώπινου δυναμικού καθώς και η τεχνική και επιστημονική υποστήριξη του Προγράμματος δεν πρέπει να κατανοηθούν ως, υπό γενική έννοια, κίνητρο που προσφέρεται ως υπόσχεση αλλά στο μέτρο του δυνατού όχι μόνο πρέπει να τεθεί σε ισχύ από την έναρξη της εφαρμογής του νέου θεσμικού πλαισίου των Συνενώσεων αλλά και να αρχίσει από την προπαρασκευαστική φάση, γεγονός που θα επιβεβαιώσει την αξιοπιστία του Προγράμματος και των δεσμεύσεων της Πολιτείας. Η διαχείρισή τους μάλιστα πρέπει να γίνεται με την ευθύνη του Κράτους (σε επίπεδο Περιφέρειας) και όχι αποκλειστικά από τους νέους ΟΤΑ. *Η ευθύνη του Κράτους σηματοδοτείται και από το περιεχόμενο αυτής της πολιτικής ως δημόσιας πολιτικής στρατηγικού προσανατολισμού για την αναγέννηση της χώρας. Γι' αυτό πρέπει να διασφαλισθεί η διαχείριση των έργων και η εφαρμογή του Προγράμματος, στο μέτρο που υλοποιείται από τους ΟΤΑ ή από συλλογικά όργανα της τοπικής αυτοδιοίκησης, με την καθιέρωση αυστηρών διαδικασιών ελέγχου και τήρησης του χρονοδιαγράμματος.*

Η συντονισμένη εφαρμογή των νομοθετικών μέτρων και των επενδυτικών προγραμμάτων για την δημιουργία βασικών υποδομών, κ.λ.π. καταλαμβάνει τη θέση αρχής που πρέπει να διέπει τη νέα πολιτική των Συνενώσεων και συνεπώς το προτεινόμενο Πρόγραμμα.

3. Αρχή της αναπτυξιακής ενδοδημοτικής ισορροπίας

Η μελέτη των υφιστάμενων Συνενώσεων αλλά κυρίως η μελέτη των προβλημάτων που παρουσιάζονται στους θεσμούς διακοινοτικής συνεργασίας έχουν αναδείξει το ζήτημα της μη ισόρροπης ενδοδημοτικής ανάπτυξης. Δηλαδή, οι περισσότερες επενδύσεις κατευθύνονται στην

πρωτίστως και αποτελεσματικά από την Πολιτεία είναι η έως τώρα μη πειστικότητά της στην εφαρμογή μίας διαχρονικά σταθερής πολιτικής.

5. Συμπερασματικά: Στόχος του Προγράμματος είναι η “Διοικητική και Προγραμματική Συνένωση με κοινωνική συναίνεση”

Η εφαρμογή των παραπάνω αρχών επικεντρώνεται στην υπέρβαση του διλήμματος: εθελοντική ή υποχρεωτική συνένωση. Στο επίκεντρο τίθεται πλέον η έννοια του προγραμματισμού της χωρικής και θεσμικής ανασυγκρότησης της πρωτοβάθμιας τοπικής αυτοδιοίκησης με τη σχεδιασμένη και συνδουασμένη εφαρμογή θεσμικών μέτρων και προγραμμάτων για την εξασφάλιση βασικών υποδομών, των ελαχίστων αναγκαίων λειτουργικών δαπανών και του κατάλληλου ανθρώπινου δυναμικού. Η Πολιτεία δεν περιορίζεται στην ανάληψη νομοθετικών πρωτοβουλιών και στην εφαρμογή διοικητικών μέτρων αλλά προγραμματίζει, σχεδιάζει την τυπολογία των νέων ΟΤΑ και μεριμνά άμεσα για την απόκτηση των κρίσιμων προϋποθέσεων βιωσιμότητας. Έως τώρα πρωταγωνιστής, κινητήρια δύναμη των Συνενώσεων ήταν η ίδια η τοπική αυτοδιοίκηση. Οι επιπτώσεις τους κατανοήθηκαν ως αποτέλεσμα τοπικής εμβέλειας. Παρότι είναι βέβαιο ότι δεν αποτελούν είδος τοπικών υποθέσεων και παρότι και η νομολογία του Σ.τ.Ε (3194/91) τις έχει κρίνει ως κρατικές υποθέσεις κρίνοντας θετικά τον βαθμό αναγκαστικότητας που επέβαλε ο ν. 1622/1986, η Πολιτεία περιορίσθηκε στην παθητική επιλογή της παροχής οικονομικών κινήτρων. Τώρα η ευθύνη για την υλοποίηση του Προγράμματος ανήκει κυρίως στην Πολιτεία, η δε τοπική αυτοδιοίκηση συμβάλλει γνωμοδοτικά στον σχεδιασμό και ενεργά στην εφαρμογή χωρίς να υποτάσσει σε τοπικές επιλογές τις βασικές συνισταμένες του Προγράμματος.

Η έννοια και το περιεχόμενο της “ Διοικητικής και Προγραμματικής Συνένωσης με κοινωνική συναίνεση” πρέπει να αποτελέσει την αιχμή του δόρατος για την προβολή του Προγράμματος. Σ’ αυτήν συσσωρεύονται, ως συνιστώσες της, οι παραπάνω προτεινόμενες αρχές.

ΕΝΟΤΗΤΑ

Β'

Οι βασικές πτυχές του νέου θεσμικού πλαισίου

έδρα του Δήμου ή Συνδέσμου ενώ αντίθετα υποβαθμίζονται οι μικροί οικισμοί, κυρίως όταν δεν έχουν εκπροσώπηση. Αυτή η πραγματικότητα, που προβάλλεται ως ενδοιασμός από μικρές κοινότητες, επιβεβαιώνεται στην πράξη. Βέβαια η ισχύουσα νομοθεσία⁴⁰ επιδιώκει να επιτύχει μία στοιχειώδη ισορροπία στην κατάρτιση του τεχνικού προγράμματος αλλά ούτε αυτή επαρκεί ούτε ελέγχεται η εφαρμογή της.

*Στόχος των νέων θεσμικών πρωτοβουλιών είναι η εφαρμογή ρυθμίσεων και διαδικασιών που περιέχουν εγγυήσεις και των οποίων θα ελέγχεται η τήρηση με στόχο την διασφάλιση ενός *minimum* αναπτυξιακής ισορροπίας. Η καθιέρωση της προτεινόμενης αρχής θα λειτουργήσει και ως θετικό στοιχείο για την επίτευξη κλίματος κοινωνικής συναίνεσης στην νέα πολιτική ιδίως στο επίπεδο των τοπικών κοινωνιών.*

4. Η αρχή της κοινωνικής και πολιτικής συναίνεσης

Η επιδίωξη της κοινωνικής και πολιτικής συναίνεσης είναι ένας αυτονόητος στόχος εφόσον η εφαρμογή του προτεινόμενου Προγράμματος επηρεάζει άμεσα τις πολιτικές κυρίως σχέσεις σε τοπικό επίπεδο αλλά κατεξοχήν επηρεάζει τη ζωή των τοπικών κοινωνιών, μεταβάλλοντας το σημερινό status των σχέσεων των πολιτών με την τοπική αυτοδιοίκηση αλλά, προπαντός, στοχεύει στη διαμόρφωση νέων αναπτυξιακών προοπτικών για τις ίδιες τις τοπικές κοινωνίες. Η συναίνεση της κοινωνίας είναι επίσης πρόσφορη και ως αναφορά στο εθνικό επίπεδο εξαιτίας της διάστασης του φαινομένου των ετεροδημοτών κατοίκων και των ισχυρών πολιτιστικών, οικονομικών και κυρίως συναισθηματικών δεσμών που συνδέουν τους έλληνες με τον τόπο καταγωγής τους.

Η προοπτική των εθελοντικών συνενώσεων ήταν συνώνυμη με την παθητική συναίνεση. Το αποτέλεσμα της δεν ήταν τελικά το επιθυμητό διότι οδήγησε στην «μη Συνένωση».

Τώρα η αρχή της κοινωνικής και πολιτικής συναίνεσης πρέπει να τεθεί σε νέα ενεργητική βάση. *Αντικείμενο της συναίνεσης δεν πρέπει να είναι η αποδοχή ή μη των Συνενώσεων επί της αρχής αλλά η διαμόρφωση συμφωνιών για τους στόχους και τις επιμέρους διαδικασίες. Η συναίνεση θα επικεντρωθεί στην τυπολογία των νέων ΟΤΑ, στην εφαρμογή των ειδικών επενδυτικών προγραμμάτων και στη διαμόρφωση του νέου δημοτικού πολιτικοδιοικητικού συστήματος.*

Σήμερα άλλωστε οι αντιρρήσεις προς τον θεσμό των Συνενώσεων σε ιδεολογική βάση, ιδίως υπό την μορφή «κοινοτιστικής ιδεολογίας» περί ελληνογενούς θεσμού παρουσιάζονται μειωμένες και υποτονικές. Οι αντιρρήσεις επικεντρώνονται στη διαδικασία και στο ενδεχόμενο αρνητικό αποτέλεσμα της. Προβάλλονται ενδιασμοί για την αποδυνάμωση της δημοκρατικής αντιπροσώπευσης, για τον περαιτέρω μαρασμό των ορεινών οικισμών εξαιτίας των φαινομένων της ενδοδημοτικής αναπτυξιακής μη ισορροπίας, για τις ατέλειες του οδικού και επικοινωνιακού δικτύου και την έλλειψη υποδομών, για τη μελλοντική τύχη των ελαχίστων κοινοτικών πόρων που αφορούν κληροδοτήματα, περιοχές ιστορικής, αρχαιολογικής ή τουριστικής σημασίας, έσοδα από κοινοτικές επιχειρήσεις, κ.ο.κ. Συνεπώς η προϋπόθεση για την εφαρμογή των αρχών της πολιτικής και κυρίως της κοινωνικής συναίνεσης είναι η καταγραφή και η αντιμετώπιση των προβαλλόμενων ενδιασμών, είτε θεμελιώνονται με αιτιολογημένα επιχειρήματα είτε αποτελούν προσχήματα. Προς αυτή την κατεύθυνση στοχεύουν οι προαναφερόμενες αρχές. Εδώ ακριβώς εντοπίζεται και η ποιοτική διαφορά του περιεχομένου της πολιτικής και κοινωνικής συναίνεσης η οποία θα καθορίσει τελικά και το περιεχόμενο του πολιτικού και κοινωνικού διαλόγου σε τοπικό επίπεδο καθώς επίσης και την πολιτική που θα υποστηρίξει το Πρόγραμμα.

Βέβαια σε καμία περίπτωση δεν πρέπει να διαφεύγει από την προσοχή μας ότι το ισχυρότερο επιχείρημα που πρέπει να αντιμετωπιστεί

I. Θεσμικό Πλαίσιο

1. Τυπολογία των ΟΤΑ πρώτης βαθμίδας

Το οργανωτικό σχήμα της πρωτοβάθμιας τοπικής αυτοδιοίκησης που εισήγαγε ο ν. ΔΝΖ /1912 θεμελίωσε τη διττή τυπολογία των ΟΤΑ στη βάση της διάκρισης μεταξύ αγροτικών και αστικών οικισμών. Η αμφισβήτηση όμως κατά του δημοτικού θεσμού οδήγησε στον προσδιορισμό με αυστηρά πληθυσμιακά και εμμέσως χωροταξικά κριτήρια των αστικών οικιστικών ενοτήτων οι οποίες προσέλαβαν αντίστοιχη διοικητική μορφή, ως δήμοι. Το σύνθημα της απελευθέρωσης των συνοικισμών επένδυσε ιδεολογικά ένα εύπλαστο θεσμικό πλαίσιο αναγνώρισης των κοινοτήτων και συνέβαλε στο επίμαχο φαινόμενο της πολυδιάσπασης και της ίδρυσης εξ αρχής μη βιώσιμων διοικητικών μονάδων. Πάντως, ως προς την αναγνώριση των κοινοτήτων δεν πρέπει να διαφύγει από την προσοχή μας η καθιέρωση και λειτουργικών κριτηρίων, όπως η ύπαρξη ή η ικανότητα χρηματοδότησης σχολείου στοιχειώδους εκπαίδευσεως

Αλλά και το προηγούμενο θεσμικό καθεστώς του Β.Δ. της 27ης Δεκεμβρίου 1834 κατέτασσε τους δήμους σε τρεις «τάξεις» ανάλογα με τον πληθυσμό. Σε κάθε τάξη αντιστοιχούσε διαφορετικός αριθμός δημαρχιακών παρέδρων και υπήρξε διαφορά και ως προς τον τρόπο διορισμού του Δημάρχου. Εν ολίγοις, *το πληθυσμιακό κριτήριο συνδέθηκε και τότε με διαφορές στη συγκρότηση των διοικητικών οργάνων.*

Το φαινόμενο της θέσπισης διαφορετικών τύπων πρωτοβάθμιων ΟΤΑ συναντάται και σε ευρωπαϊκές χώρες, χαρακτηριστικότερη των οπδίων είναι η περίπτωση της Γερμανίας. Υπάρχουν πάντως και πολλές

που έχουν ενιαίο τύπο ανεξάρτητα από πληθυσμό ή οικιστική μορφή. γεγονός που συνήθως σχολιάζεται από τους ειδικούς ως αρνητικό.

Στην χώρα μας παρατηρείται μία ανακόλουθη κατάσταση: ενώ η αρχική διαφορετικότητα μεταξύ δήμου και κοινότητας είχε θεμελιωθεί σε πληθυσμιακά και χωροταξικά κριτήρια, γεγονός που αποτελούσε θετικό γνώρισμα για το σύστημά μας, στη συνέχεια η μεν κοινότητα έμεινε καθλωμένη στα δεδομένα του 1912, ο δε δήμος έγινε κατανοητός ως αξιολογική οντότητα ανώτερη της κοινότητας και έτσι επιδιώκεται η μετεξέλιξη κοινοτήτων σε δήμους μεταβάλλοντας το αρχικό περιεχόμενο της διαφοράς. Ταυτόχρονα παρατηρείται η θεσμοθέτηση δήμων που έχουν ενιαίο θεσμικό πλαίσιο αλλά κρίσιμες πληθυσμιακές και χωροταξικές διαφορές.

Προκειμένου να υπάρξει ορθολογικότερη διοικητική οργάνωση αλλά και να προσαρμοσθεί το θεσμικό πλαίσιο στη σύγχρονη πραγματικότητα και τις διοικητικές και αναπτυξιακές ανάγκες της ελληνικής κοινωνίας προτείνεται η εξειδίκευση των επιμέρους τύπων πρωτοβάθμιων ΟΤΑ. Ασφαλώς ως προς το βασικό ονομαστικό προσδιορισμό, για ιστορικούς αλλά και δεοντολογικούς λόγους προτείνεται η χρήση του όρου: *Δήμος*. Οι Δήμοι όμως πρέπει να διακρίνονται σε ειδικούς τύπους και στον καθένα θα αναλογούν ιδιαιτερότητες τόσο ως προς το διοικητικό σύστημα αλλά και ως προς τις αρμοδιότητες. Επίσης είναι χρήσιμο να επισημανθεί ότι οι επιθετικοί προσδιορισμοί των τύπων των δήμων δεν πρέπει να αποτυπωθούν και στο νομικό πλαίσιο. Άλλωστε η διάκρισή τους έχει μόνο λειτουργικό χαρακτήρα και δεν αποτελεί αξιολογική ή οργανωτική διάκριση ΟΤΑ.

Δήμος - Ενότητα Χωριών

Βασικό χαρακτηριστικό είναι η ενότητα αγροτικών οικισμών. Θα αποτελεί το κατεξοχήν «προϊόν» των Συνενώσεων. Κύριο γνώρισμα η αναπτυξιακή λειτουργία της Δημοτικής Αρχής και η δημοτική αποκέντρωση στη βάση των πρώην Κοινοτήτων με τα Τοπικά Συμβούλια.

ακόμη και στην έδρα του νέου ΟΤΑ. Εκλογικό σύστημα που επιτρέπει την εκπροσώπηση όλων, στο μέτρο του δυνατού, των πρώην κοινοτήτων στο Δημοτικό Συμβούλιο. Ειδικές ρυθμίσεις σχετικά με τις αρμοδιότητες μπορούν να αναφέρονται στις ορεινές ή παραμεθόριες περιοχές.

Δήμος - Ημιαστικός οικισμός

Βασικό χαρακτηριστικό η ύπαρξη ενός ημιαστικού οικισμού με πληθυσμό άνω των 2.500 ή 5.000 κατοίκων. Μ' αυτόν συνενώνονται όμοροι ΟΤΑ εφόσον βρίσκονται στην άμεση επιρροή του. Τοπικά Συμβούλια στις μικρότερες κοινότητες που θα συνενωθούν μαζί του. Σύστημα εκπροσώπησης και των μικρότερων κοινοτήτων στο Δημοτικό Συμβούλιο.

Αστικός Δήμος

Ο κλασικός τύπος του σύγχρονου αστικού δήμου. Προσαρτώνται οι όμορες κοινότητες δορυφόροι. Τοπικά Συμβούλια στις προσαρτώμενες κοινότητες.

Δήμος- Νησί

Εκτός από τα μεγάλα νησιά που αποτελούν, σε αρκετές περιπτώσεις, νομαρχιακές αυτοδιοικήσεις ή εκείνα που έχουν μεγάλη έκταση και πληθυσμό, όλοι οι ΟΤΑ των υπολοίπων μικρών νησιών επιδιώκεται η Συνένωση έτσι ώστε κάθε νησί να οργανώνεται ως δήμος⁴¹. Ως προς το διοικητικό σύστημα ισχύουν κατεξοχήν τα αναφερόμενα στους αντίστοιχους τύπους που περιγράφονται παραπάνω.

Δήμος - Πολεοδομικό Συγκρότημα

Πρόκειται για τους μεγάλους δήμους (εκτός των δύο μητροπολιτικών κέντρων) που αποτελούν ήδη μικρές μητροπολιτικές περιοχές Σ' αυτές τις περιπτώσεις πρέπει να εξετασθεί, μετά την ολοκλήρωση της ανασυγκρότησης και την ανάδειξη των νέων δημοτικών αρχών, η συγκρότηση θεσμών συνεργασίας για τη διαχείριση ευρύτερων λειτουργιών της περιοχής.

Δήμοι - Τμήματα μητροπολιτικών περιοχών

Πρόκειται για τους ΟΤΑ της μητροπολιτικής περιοχής Αττικής και Θεσσαλονίκης που ο ρόλος τους καθώς και η χωρική τους ανασυγκρότηση πρέπει να επαναπροσδιορισθεί στο πλαίσιο συστήματος μητροπολιτικής διοίκησης. (Γι' αυτό άλλωστε το προτεινόμενο Πρόγραμμα δεν αφορά την Αττική και τα πολεοδομικά συγκροτήματα της Θεσσαλονίκης και του Βόλου - Ν. Ιωνίας)

Κοινότητες

Ως κοινότητες αναγνωρίζονται οι ήδη υφιστάμενες «Χειμάζουσες Κοινότητες» στον πίνακα 8:

ΝΟΜΟΣ	ΚΟΙΝΟΤΗΤΕΣ	ΠΛΗΘΥΣΜΟΣ
ΓΡΕΒΕΝΩΝ	ΑΒΔΕΛΛΙΔΕΣ	130
	ΙΩΤΣΙΚΟΥ	76
	ΜΕΣΟΛΟΥΡΙΟΥ	135
	ΠΕΡΙΒΟΛΟΥ	312
	ΣΑΜΑΡΙΝΑΣ	235
	ΣΜΙΘΗΣ	491
	ΦΙΛΙΠΠΑΙΩΝ	294
ΙΩΑΝΝΙΝΩΝ	ΒΡΑΓΕΤΟΥ	32
	ΚΑΛΑΡΙΤΩΝ	300
	ΜΑΤΣΟΥΚΙΟΥ	222
	ΣΙΡΑΚΟΥ	141
	ΑΕΤΟΜΗΝΙΤΣΑΣ	196
ΚΟΖΑΝΗΣ	ΝΑΜΑΤΩΝ	186
ΤΡΙΚΑΛΩΝ	ΑΝΘΟΥΣΗΣ	37
	ΚΑΤΑΦΥΤΟΥ	165
	ΚΑΛΑΜΠΡΟΗΣ	151
	ΚΡΑΝΕΑΣ	129
	ΠΟΛΥΘΕΑΣ	215
	ΣΤΕΦΑΝΙΟΥ	65
	ΧΑΛΙΚΙΟΥ	38
	ΑΓ. ΠΑΡΑΣΚΕΥΗΣ	228
	ΑΘΑΜΑΝΙΑΣ	100
	ΓΑΡΔΙΚΙΟΥ	359
	ΙΕΣΗΣ	125
	ΠΡΟΣΟΧΩΡΙΟΥ	22
	ΜΕΒΑΛΟΧΩΡΙΟΥ	62
	ΜΕΣΟΧΩΡΑΣ	529
	ΝΕΑΣ ΠΕΥΚΗΣ	121
	ΝΕΡΑΙΔΑΣ	244
	ΠΑΡΑΜΕΡΟΥ	57
	ΠΑΝΤΟΥΡΙΟΥ	289
	ΠΥΡΡΑΣ	150

ΠΙΝΑΚΑΣ 8ος. «ΧΕΙΜΑΖΟΥΣΕΣ ΚΟΙΝΟΤΗΤΕΣ»

Τα νησιά που έχουν συνολικό πληθυσμό κάτω των 1000 κατοίκων που δεν είναι ήδη Δήμοι αναφέρονται στον πίνακα 9.

ΝΟΜΟΣ	ΚΟΙΝΟΤΗΤΑ	ΠΛΗΘΥΣΜΟΣ
ΑΤΤΙΚΗΣ	ΑΓΓΙΣΤΡΙΟΥ	791
	ΑΝΤΙΚΥΘΗΡΑ	70
ΚΕΡΚΥΡΑΣ	ΕΡΕΙΚΟΥΣΣΑΣ	334
	ΜΑΘΡΑΚΙΟΥ	143
	ΘΩΝΩΝ	98
ΚΥΚΛΑΔΩΝ	ΑΝΑΦΗΣ	261
	ΘΗΡΑΣΙΑΣ	233
	ΣΙΚΙΝΟΥ	267
	ΚΙΜΩΛΙΟΥ	728
	ΔΟΝΟΥΣΑΣ	111
	ΗΡΑΚΛΕΙΑΣ	115
	ΚΟΥΦΟΝΗΣΙΩΝ	275
	ΣΧΟΙΝΟΥΣΑΣ	122
	ΑΝΤΙΠΑΡΟΥ	819
ΛΑΚΩΝΙΑΣ	ΕΛΙΑΦΟΝΗΣΟΥ	725
ΔΩΔΕΚΑΝΗΣΟΥ	ΑΓΑΘΟΝΗΣΙΟΥ	112
ΧΑΛΙΩΝ	ΓΑΥΔΟΥ	115
ΛΕΣΒΟΥ	ΑΓΙΟΥ ΕΥΣΤΡΑΤΙΟΥ	286

ΠΙΝΑΚΑΣ 9^{ος}, ΚΟΙΝΟΤΗΤΕΣ - ΝΗΣΙΑ

Η αναγνώριση αυτών των κοινοτήτων πρέπει να θεμελιωθεί σε συγκεκριμένα κριτήρια. Για μεν τις «χειμάζουσες» το κριτήριο μπορεί να αναφέρεται στην «κοινωνιολογική» τους ιδιαιτερότητα. Ανάλογο κριτήριο ισχύει και για τα μικρά νησιά της «άγονης γραμμής».

Στην κατηγορία των διατηρουμένων κοινοτήτων μπορούν να ενταχθούν επίσης και άλλες με αυστηρά κριτήρια, όπως π.χ. απομακρυσμένα ορεινά χωριά τα οποία ενώ δεν είναι σε θέση να αντεπεξεέλθουν στις βασικές λειτουργίες του θεσμού απέχουν άνω των 40 χλμ. από το πλησιέστερο νέο διοικητικό κέντρο. Επίσης στην κατηγορία των κοινοτήτων μπορούν να ενταχθούν και νέοι ΟΤΑ, προερχόμενοι από την Συνένωση, των οποίων ο πληθυσμός δεν υπερβαίνει τους 1000 κατοίκους. Οι κοινότητες πρέπει συνεπώς να καταστούν οι αναγκαίες εξαιρέσεις του δημοτικού μας συστήματος. Ως γενικό κριτήριο διατήρησή τους πρέπει να αναδειχθεί η αδυναμία ένταξής τους στις προδιαγραφές των νέων

βιώσιμων ΟΤΑ. Οι Κοινότητες αυτές θα ασκούν αυτοτελώς τις απολύτως αναγκαίες αρμοδιότητες. Το σύνολο των υπολοίπων υποθέσεων θα μεταβιβάζεται στις υπηρεσίες της Περιφερειακής Διοίκησης του Νομού, στα συνταγματικά πάντως επιτρεπτά όρια.

2. Γενικές αρχές για το χωροταξικό σχεδιασμό των νέων ΟΤΑ

Ο καθορισμός των εδαφικών περιφερειών των νέων ΟΤΑ θα πρέπει να γίνει στη βάση χωροταξικών ενοτήτων, σε συνδυασμό με το μέγεθος του πληθυσμού που προσδιορίζει όλες σχεδόν τις βασικές λειτουργικές εξυπηρετήσεις. Το κύριο στοιχείο εδώ είναι η επιθυμητή κλίμακα ή το μέγεθος του νέου ΟΤΑ και όχι τόσο τα συγκεκριμένα όρια τα οποία ποτέ δεν μπορεί να είναι τέλεια. Η επιθυμητή κλίμακα προσδιορίζει με τη σειρά της το συνολικό αριθμό των ΟΤΑ στον εθνικό χώρο και τέλος γίνεται η οριοθέτηση.

Ένα πρώτο σημείο που πρέπει να ληφθεί υπόψη είναι ότι δε θα ήταν σκόπιμο να ξεκινήσει από την αρχή ο καθορισμός νέων ενοτήτων, τη στιγμή που υπάρχουν ήδη αρκετά "είδη" από αυτές⁴² (Ανοικτές Πόλεις, Συμβούλια Περιοχής, Αναπτυξιακοί Σύνδεσμοι, Γεωγραφικές Περιοχές). Μια τέτοια ενέργεια θα προκαλούσε μεταξύ των άλλων και αρκετές αντιδράσεις στους πολίτες και τους φορείς της αυτοδιοίκησης. Αντίθετα ο καθορισμός αυτός θα πρέπει να στηριχθεί σε κάποιο από τα προαναφερόμενα είδη και στη συνέχεια με κάποιες προσαρμογές (τις λιγότερες δυνατές) να δημιουργηθούν οι τελικές εδαφικές περιφέρειες.

Ειδικότερα η επιλογή του είδους της ενότητας που θα χρησιμεύσει ως αφετηρία ή ως βάση, θα εξαρτηθεί από την επιλογή του επιθυμητού μεγέθους του νέου ΟΤΑ. Οι ενότητες που υπάρχουν σήμερα, δηλαδή οι ομαδοποιήσεις των ΟΤΑ που έχουν επιτευχθεί με ορισμένες διαδικασίες

αλλά και με κάποια σκοπιμότητα. και αποτυπώνονται στον Πίνακα 10. δίδουν ανάλογα με το είδος τους διαφορετικό αριθμό μονάδων.

ΕΙΔΟΣ ΕΝΟΤΗΤΑΣ	ΑΡΙΘΜΟΣ ΕΝΟΤΗΤΩΝ	ΑΡΙΘΜΟΣ ΝΕΩΝ Ο.Τ.Α.
Ανοικτές Πόλεις	502 Ανοικτές Πόλεις	500 μείωση 1/12
Συμβούλια Περιοχής	492 Συμβούλια Περιοχής	
Αναπτυξιακοί Σύνδεσμοι	573	600 Ενδιάμεση Λύση 800 - 1.000 Μείωση σε 17
Γεωγραφικές Περιοχές ν. 1622/1986	1.116	1.200 Μείωση σε 15
Σημερινοί ΟΤΑ	5.775	

ΠΙΝΑΚΑΣ 10^{ος}, Είδη Γεωγραφικών Διαιρέσεων

Η συγκριτική παράθεση των προαναφερομένων ενοτήτων από άποψη αριθμητικού συνόλου και μέσου πληθυσμού ανά νομό αποτυπώνεται στους πίνακες του Παραρτήματος

Από τα δεδομένα αυτά μπορούμε να έχουμε μία βάση εκκίνησης ώστε να προσεγγίσουμε τον τελικό στόχο. Μια πρώτη επεξεργασία τους είναι απαραίτητη ώστε να καταδειχθεί η ύπαρξη σταθερής και διαχρονικής τάσης στη προτίμηση της γεωγραφικής ενότητας, δηλαδή του κοινού τόπου των πρωτοβάθμιων ΟΤΑ (χώρος αλληλοεπικάλυψης των διαφόρων γεωγραφικών ενοτήτων). Αυτή είναι μια επιτελική εργασία γραφείου στο κέντρο. Από εκεί και πέρα θα υπάρξει μία άλλη σειρά διαδικασιών με συμμετοχή και των τοπικών παραγόντων.

Είναι πρόδηλο ότι δύο από τις υφιστάμενες διαιρέσεις πλεονεκτούν ως προς τη συνέργια των στόχων της ανασυγκρότησης. Τα Συμβούλια Περιοχής έχουν βέβαια αρκετά διευρυμένες περιφέρειες αλλά ταυτόχρονα αποτελούν σήμερα ενεργές μονάδες συνεργασίας και ως εκ τούτου είναι σε θέση να υποκατασταθούν από το νέο δήμο. Τούτο πάντως θα αφεθεί στον εκτίμηση των συλλογικών οργάνων της τοπικής αυτοδιοίκησης, και όσων κληθούν σε τοπικό επίπεδο να εκφράσουν γνώμη, να επιλέξουν καταρχήν την ευρύτερη δυνατή χωρική ενότητα, δηλαδή

εκείνη των Συμβουλίων Περιοχής. Εφόσον κρίνουν πλήρως αιτιολογημένα ότι οι περιφέρειες των Συμβουλίων Περιοχής δεν πληρούν τις κρίσιμες προϋποθέσεις για την ίδρυση ΟΤΑ πρέπει να τεκμηριώσουν μία άλλη πρόταση η οποία μπορεί να έχει ως βάση τις γεωγραφική ενότητα του ν. 1622/1986 αλλά δε θα κατευθύνεται προς την πολυδιάσπαση ενοτήτων που είναι ταυτόχρονα κατ' ελάχιστον αναγκαίες εφικτές από άποψη χωρικής δυναμικότητας και γι' αυτό δεν ενδείκνυται η διάσπασή τους. Οι προτάσεις για επανακαθορισμό των γεωγραφικών περιοχών του ν. 1622/1986 πρέπει να ανταποκρίνονται σε ορισμένες προδιαγραφές:

α. Να μη διασπούν υφιστάμενη γεωγραφική περιοχή μειώνοντας τον πληθυσμό της και τους αναμενόμενους πόρους.

β. Να μην καταλήγουν σε ενότητες δύο μόνο ΟΤΑ. Εκείνες μάλιστα από τις υφιστάμενες γεωγραφικές περιοχές που έχουν δύο ΟΤΑ θα πρέπει να ενταχθούν σε ευρύτερες μονάδες.

γ. Να επιδιώκεται στο ανώτερο δυνατό όριο η Συνένωση των ΟΤΑ σε συνάρτηση με τον πληθυσμό της γεωγραφικής περιοχής.

δ. Να επιδιώκεται η Συνένωση ΟΤΑ με ομοιογενή, στο μέτρο του δυνατού, γεωγραφική θέση, π.χ. ορεινών, πεδινών, παραλιακών περιοχών, κ.ο.κ

3. Διαδικασία των Συνενώσεων.

Με βάση τις αρχές και τους στόχους του προτεινόμενου Προγράμματος η νέα πολιτική των Συνενώσεων ανακαθορίζει, ως προς τη βούληση των ΟΤΑ, την προαιρετικότητα και υποχρεωτικότητα. Η ολοκλήρωση του Προγράμματος έχει χρονικό ορίζοντα και ενδιάμεσους αναγκαστικούς σταθμούς, όπως η οριστική διαμόρφωση των χωρικών ενοτήτων, η ψήφιση του σχετικού και η ανάδειξη των νέων δημοτικών αρχών. Παράλληλα, υλοποιούνται τα ειδικά Υποπρογράμματα για τις τοπικές δημόσιες επενδύσεις.

Η Πολιτεία πρέπει να αναδείξει ως τέσσερις αιχμές στη διαδικασία των Συνενώσεων, τις ακόλουθες: *Την προώθηση ενός θεσμικού πλαισίου που*

διασφαλίζει την αποτελεσματικότητα, τον εκσυγχρονισμό και τη δημοκρατική αντιπροσώπευση, την εφαρμογή των Υποπρογραμμάτων βελτίωσης ή και δημιουργίας βασικών υποδομών διοικητικού, τεχνικού και κοινωνικού εξοπλισμού, τη διατήρηση όσων διευκολύνσεων ή προνομίων είχαν έως τώρα οι κάτοικοι των μικρών χωριών και την προσπάθεια να εξασφαλιστεί η ισορροπία ενδοδημοτικής ανάπτυξης. Αυτές οι αρχές πρέπει να προβληθούν μέσα από μία εύστοχη επικοινωνιακή πολιτική. Συνεπώς δε χρειάζονται οικονομικά κίνητρα, ως μέσα διαπραγμάτευσης, για την εφαρμογή της τόσο σημαντικής κρατικής πολιτικής των Συνενώσεων.

Η έδρα των νέων δήμων θα καθορίζεται με βάση τα κριτήρια που θέτει το Πρόγραμμα έτσι ώστε να είναι δυνατή η αντικειμενική αξιολόγηση όλων των οικισμών που έχουν τα απαραίτητα εφόδια για να ορισθούν ως έδρα. Τέτοια κριτήρια είναι: η κεντρικότητα του οικισμού δηλαδή η δυνατότητα πρόσβασης των κατοίκων των υπολοίπων οικισμών, πράγμα που επιβεβαιώνεται τόσο από την οδική επικοινωνία όσο και από την βατότητα του οδικού δικτύου, η απαραίτητη διοικητική υποδομή, η υφιστάμενη χωροθέτηση των άλλων δημοσίων υπηρεσιών και ο πληθυσμός. Με βάση τα κριτήρια αξιολόγησης που προαναφέρονται και τις βασισμένες σε αυτά προτάσεις των συνενούμενων ΟΤΑ διατυπώνεται η απολύτως αιτιολογημένη γνωμοδότηση της Δ.Ε. της ΤΕΔΚ και του Γ.Γ. της Περιφέρειας. Η έδρα θα έχει οπωσδήποτε το Δημοτικό Κατάστημα αλλά όχι απαραίτητα και όλο τον κοινωνικό εξοπλισμό (π.χ. Κ.Α.Π.Η., Βρεφονηπιακός Σταθμός, κ.ο.κ.) του νέου Δήμου (ιδιαίτερα στην περίπτωση που συνενώνονται σχετικά ισοδύναμοι οικισμοί). Τέλος η σημασία της έδρας και η ανάδειξή της ως επίκεντρο τοπικής αντιπαλότητας, μεταξύ ΟΤΑ με ισοδύναμους οικισμούς, αμβλύνεται, στην περίπτωση αυτή, με την εκλογή Τοπικού Συμβουλίου και στον πρώην ΟΤΑ που ορίζεται ως έδρα.

Ως προς το όνομα των νέων δήμων οι προτάσεις των ενδιαφερομένων ΟΤΑ μαζί με τις σχετικές γνωμοδοτήσεις της Δ.Ε. της ΤΕΔΚ και του Γ.Γ. της Περιφέρειας θα υποβληθούν στο Συμβούλιο Τοπωνυμίων το οποίο θα υποβάλλει σχετική πρόταση στον Υπουργό ΕΣ.Δ.Δ.Α. Η πρόταση προς το

Συμβούλιο Τοπωνυμίων μπορεί να συνοδεύεται και από γνωμοδότηση άτυπης ειδικής επιτροπής, ανάλογης σύνθεσης με εκείνης του Συμβουλίου Τοπωνυμίων, η οποία συγκροτείται, εφόσον κριθεί αναγκαίο, ανά Περιφέρεια με Απόφαση του Υπουργού. Ιδιαίτερη έμφαση θα δοθεί σε ονομασίες που έχουν ιστορική καταβολή και συμβολίζουν την ενότητα της τοπικής κοινωνίας.

Η διαδικασία εξέλιξης του σχεδιασμού και της ίδρυσης των νέων ΟΤΑ αναπτύσσεται στη συνέχεια (Υποπρογράμματα 1^ο και 2^ο).

4. Αντιπροσωπευτικό σύστημα του νέου ΟΤΑ.

Στόχος πρέπει να είναι η επίτευξη, στο μέτρο του δυνατού, της δημοκρατικής αντιπροσώπευσης των πρώην ΟΤΑ στο δημοτικό συμβούλιο και τη διοίκηση του νέου ΟΤΑ. Η σημασία της επίτευξης του στόχου είναι ακόμη σπουδαιότερη στους Δήμους που αποτελούν «ενότητες κοινοτήτων (χωριών)».

Η απόλυτη εφαρμογή του μέτρου με νομοθετική ρύθμιση, που θα ορίζει ότι όλοι ανεξαιρέτως οι πρώην ΟΤΑ θα συμμετέχουν στο Δημοτικό Συμβούλιο χωρίς όριο πληθυσμού είναι δύσκολο να εφαρμοσθεί εάν προηγουμένως δεν έχει καταγραφεί η πραγματικότητα των νέων γεωγραφικών περιοχών, διότι τούτο είναι συνάρτηση του αριθμού των ΟΤΑ που συνενώνονται αλλά και του πληθυσμού καθενός από αυτές.

Έτσι προτείνονται τα ακόλουθα:

1. *Ο αριθμός των εδρών του Δημοτικού Συμβουλίου δεν είναι μόνο συνάρτηση του πληθυσμού αλλά και του αριθμού των ΟΤΑ που συνενώνονται.*
2. *Οι αρχές του ισχύοντος εκλογικού συστήματος παραμένουν αμετάβλητες.*
3. *Ο τρόπος εκλογής και αντιπροσώπευσης πρέπει να διασφαλίζει την ενότητα και το ενιαίο του Δήμου και ταυτόχρονα να εγγυάται τη συμμετοχή αντιπροσώπων των πρώην ΟΤΑ στη λήψη των αποφάσεων.*
4. *Στη θέση των πρώην ΟΤΑ, ανεξαρτήτως πληθυσμού, λειτουργούν Τοπικά Συμβούλια ως όργανα δημοτικής αποκέντρωσης.*
5. *Η περιφέρεια κάθε Τοπικού Συμβουλίου - πρώην ΟΤΑ με πληθυσμό άνω των 300 κατοίκων εκπροσωπείται στο Δημοτικό Συμβούλιο οπωσδήποτε με ένα τουλάχιστον Δημοτικό Σύμβουλο από τον Συνδυασμό του επιτυχόντος Δημάρχου. Εάν αυτό δεν προκύψει αυτομάτως από την κατανομή των εδρών*

εφαρμόζονται ειδικές ρυθμίσεις για την εξομάλυνση. Σε κάθε Συνδυασμό Υποψηφίων, στις περιπτώσεις των παραπάνω πρώην ΟΤΑ, συμμετέχουν οπωσδήποτε δύο τουλάχιστον υποψήφιοι που εκπροσωπούν αυτούς.

6. Ο μοναδικός Δημοτικός Σύμβουλος ή, μεταξύ περισσοτέρων, ο πρώτος σε ψήφους Δημοτικός Σύμβουλος που εκπροσωπεί περιφέρεια Τοπικού Συμβουλίου με πληθυσμό άνω των 300 κατοίκων είναι Πρόεδρος του αντίστοιχου Τοπικού Συμβουλίου και ασκεί επίσης τις αρμοδιότητες που του αναθέτει ο Δήμαρχος.

7. Επικεφαλής των Τοπικών Συμβουλίων σε πρώην ΟΤΑ με λιγότερους από 300 κατοίκους είναι ο Δημαρχιακός Πάρεδρος (δεν είναι μέλος του Δημοτικού Συμβουλίου) ο οποίος συμμετέχει με δικαίωμα λόγου σε όλες τις συνεδριάσεις του Δημοτικού Συμβουλίου και με δικαίωμα ψήφου μόνο στη συζήτηση θεμάτων που αναφέρονται άμεσα στην περιφέρεια του Τοπικού του Συμβουλίου.

5. Δημοτική Αποκέντρωση - Συγκρότηση και λειτουργία των Τοπικών Συμβουλίων - Δημαρχιακοί Πάρεδροι

Σε κάθε πρώην ΟΤΑ συγκροτείται ως όργανο δημοτικής αποκέντρωσης το Τοπικό Συμβούλιο. Το Τοπικό Συμβούλιο ως όργανο του νέου ΟΤΑ συγκροτείται υποχρεωτικά. Τα Τοπικά Συμβούλια δεν είναι νομικά πρόσωπα. Συνεπώς καταργείται η διάταξη του άρθρου 122, παρ. 1 ΔΚΚ. Τοπικά Συμβούλια συγκροτούνται και στην έδρα του νέου ΟΤΑ όταν ο πληθυσμός του πρώην ΟΤΑ που έχει ορισθεί ως έδρα δεν υπερβαίνει τους 1000 κατοίκους.

Οι διατάξεις του άρθρου 122 ΔΚΚ προσαρμόζονται στον προτεινόμενο ρόλο του Τοπικού Συμβουλίου ως οργάνου δημοτικής αποκέντρωσης. Αρμοδιότητες το Τοπικό Συμβούλιο έχει τις οριζόμενες από την επιταγή του άρθρου 122, παρ. 2 ΔΚΚ οι οποίες απαριθμούνται ως εξής:

- α. Η συντήρηση των εσωτερικών δικτύων ύδρευσης
- β. Η συντήρηση και λειτουργία δικτύου άρδευσης
- γ. Η συντήρηση συστήματος αποχέτευσης

- δ. *Η συντήρηση και λειτουργία παιδικών χαρών*
- ε. *Η συντήρηση και λειτουργία νεκροταφείων*
- στ. *Η συντήρηση δημοτικών οδών και γεφυρών, πλατειών και άλλων κοινόχρηστων χώρων*
- ζ. *Η εφαρμογή πολιτιστικών, ψυχαγωγικών και αθλητικών προγραμμάτων*

Οι παραπάνω αρμοδιότητες ασκούνται, εκ του νόμου, από το Τοπικό Συμβούλιο στο πλαίσιο των προγραμμάτων και των κατευθύνσεων που δίδει το Δημοτικό Συμβούλιο. Οι αποφάσεις των Τοπικών Συμβουλίων στα παραπάνω θέματα θεωρούνται αποφάσεις του Δήμου και εκτελούνται μετά την επικύρωσή τους από το Δήμαρχο, το Δημοτικό Συμβούλιο ή άλλο αρμόδιο όργανο του δήμου.

Στις υποχρεωτικές αρμοδιότητες προστίθενται και οι ακόλουθες:

- η. *Διαχείριση χορτολιβαδικών και δασικών εκτάσεων.*
- θ. *Διαχείριση κληροδοτημάτων καθώς και άλλων πλουτοπαραγωγικών πηγών ιδιαίτερης σημασίας που ανήκαν στους καταργούμενους ΟΤΑ, υπό τις προϋποθέσεις που θα θέσει ο νόμος σχετικά με τον έλεγχο και την αξιοποίηση των εσόδων.*

Ο νομοθέτης μπορεί να ορίσει και άλλες υποχρεωτικές αρμοδιότητες ειδικά για τα Τοπικά Συμβούλια των χαρακτηριζόμενων ως ορεινών, νησιώτικων και παραμεθωρίων περιοχών.

Το Δημοτικό Συμβούλιο μπορεί επίσης να αναθέσει και άλλες αρμοδιότητες στο Τοπικό Συμβούλιο στους παρακάτω τομείς.

- α. *Παροχή υπηρεσιών και προστασία στους ηλικιωμένους κατοίκους της περιοχής του, στο πλαίσιο της κοινωνικής πολιτικής του δήμου*
- β. *Διαχείριση της πρώην κοινοτικής περιουσίας ή κοινοτικής επιχείρησης στο πλαίσιο των κατευθύνσεων του Δημοτικού Συμβουλίου.*
- γ. *Όσες άλλες αρμοδιότητες κρίνει πρόσφορο το Δημοτικό Συμβούλιο να αναθέσει.*

Τοπικά Συμβούλια που συγκροτούνται σε πρώην ΟΤΑ με λιγότερους από 300 κατοίκους είναι *τριμελή* ενώ όταν συγκροτούνται σε πρώην ΟΤΑ με περισσότερους από 300 κατοίκους είναι *πενταμελή*. Στα

τριμελή Τοπικά Συμβούλια εκλέγονται δύο μέλη από τα οποία ένα είναι από το συνδυασμό του επιτυχόντος Δημάρχου και ένα από τον επιλαχόντα συνδυασμό ο οποίος έλαβε το μεγαλύτερο αριθμό εγκύρων ψηφοδελτίων στην περιφέρεια του Τοπικού Συμβουλίου. Στα πενταμελή Τοπικά Συμβούλια εκλέγονται τέσσερα μέλη από τα οποία τα δύο ανήκουν στο συνδυασμό του επιτυχόντος Δημάρχου και δύο στους επιλαχόντες συνδυασμούς ανάλογα με τον αριθμό των εγκύρων ψηφοδελτίων που έλαβαν στη περιφέρεια του Τοπικού Συμβουλίου.

Ο *Δημαρχιακός Πάρεδρος* ως επικεφαλής των τριμελών Τοπικών Συμβουλίων εκλέγεται σύμφωνα με τις ισχύουσες διατάξεις για την εκλογή του Παρέδρου, με την διαφορά ότι εκλέγεται πλέον στην περιφέρεια των πρώην ΟΤΑ με πληθυσμό κάτω των 300 κατοίκων και όχι σε οικισμούς άνω των 150 κατοίκων.

Κατ' εξαίρεση για Τοπικά Συμβούλια ορεινών ή παραμεθορίων περιοχών μπορεί να προβλέπεται η τακτική παρουσία και παροχή υπηρεσιών από υπάλληλο του νέου ΟΤΑ έως και δύο πλήρεις εργάσιμες ημέρες στην έδρα του Τοπικού Συμβουλίου.

6. Παράλληλες αναγκαίες θεσμικές πρωτοβουλίες για τον εκσυγχρονισμό της πολιτικής και διοικητικής οργάνωσης των ΟΤΑ

Η αρχή της δημοκρατικής αντιπροσώπευσης σε εναρμόνιση με την αρχή της αποτελεσματικότητας αναδεικνύουν και την αναγκαιότητα μεταρρυθμίσεων στο σύστημα διοίκησης των ΟΤΑ.

Ήδη ο *θεσμός του Δημοτικού Συμβουλίου βρίσκεται σε κρίση εξαιτίας της ανορθολογικής κατανομής αρμοδιοτήτων μεταξύ αυτού και του Δημάρχου*. Το Δημοτικό Συμβούλιο ασχολείται με όλα τα θέματα, έχοντας το τεκμήριο γενικής αρμοδιότητας. Στην πράξη δεν είναι σε θέση να ανταποκριθεί στα καθήκοντά του αποτελεσματικά, κυρίως εξαιτίας της σύγχρονης πολυπλοκότητας των τοπικών υποθέσεων. Πρέπει να

αποκτήσει ευελιξία και αποτελεσματικές διαδικασίες πολιτικού ελέγχου των εκτελεστικών οργάνων.

Η Δημαρχιακή Επιτροπή, αποκτά κρίσιμη θεσμική σημασία, αναβαθμίζεται και ασκεί διαρκή έλεγχο στη διαχείριση των παντός είδους οικονομικών ζητημάτων του Δήμου θα αναλαμβάνει την απευθείας ανάθεση έργων, τη χορήγηση αδειών και άλλες σημαντικές αρμοδιότητες. Έτσι διασφαλίζεται μεγαλύτερη διαφάνεια στη διαχείριση των τοπικών υποθέσεων και ευρύτερη κοινωνική και πολιτική συναίνεση στο έργο της Δημοτικής Αρχής. Τη λειτουργία αυτή ευνοεί η ολιγομελής και διαπαραταξιακή σύνθεσή της.

Τέλος είναι αναγκαίες οι μεταρρυθμίσεις για τη διαφάνεια στην οικονομική διοίκηση των ΟΤΑ, τον εκσυγχρονισμό των δημοτικών επιχειρήσεων και την τήρηση της νομιμότητας.

7. Νέο πλαίσιο αρμοδιοτήτων κατά τύπο ΟΤΑ

Σύμφωνα με την τυπολογία των ΟΤΑ που θα προκύψει μετά την εφαρμογή της προτεινόμενης πολιτικής *πρέπει να εξετασθεί η ανάθεση ορισμένων επιπλέον αρμοδιοτήτων σε κατηγορίες ΟΤΑ ανάλογα με τα ιδιαίτερα χαρακτηριστικά τους.* Ιδιαίτερη μέριμνα πρέπει να υπάρξει για τους νέους ΟΤΑ που αντιστοιχούν στη συνολική έκταση ενός νησιού και τους ΟΤΑ των ορεινών και παραμεθωρίων περιοχών.

8. Εγγύηση για τη διατήρηση δικαιωμάτων σε ΟΤΑ που συνενώνονται

α. Στους συνενούμενους ΟΤΑ παρέχεται το *δικαίωμα* να διαχειρίζονται με τα Τοπικά Συμβούλια την περιουσία τους στις περιπτώσεις που αυτή αναφέρεται σε κληροδοτήματα σε χορτολιβαδικές, δασικές εκτάσεις, πλουτοπαραγωγικές πηγές, κ.ο.κ.

β. Διατηρούνται οι ειδικές ρυθμίσεις που έχουν τεθεί υπέρ των κατοίκων των πρώην κοινοτήτων και αναφέρονται στην οικονομική ζωή των αντίστοιχων τοπικών κοινωνιών.

9. Εγγυήσεις για την καταστατική θέση των εν ενεργεία αιρετών των ΟΤΑ που συνενώνονται

Ως «ηθική αναγνώριση» της προσφοράς των εν ενεργεία Προέδρων Κοινοτήτων προτείνεται η καταβολή ισόβιας χορηγίας σύμφωνα με τις προϋποθέσεις που θέτει η ισχύουσα νομοθεσία, ως προς τον ηλικία χορήγησης, κ.ο.κ.. Η ισόβια χορηγία θα είναι ίση με το κατώτερο ποσοστό της σημερινής χορηγίας των Προέδρων και θα ανυπροσαρμοστεί στο μέλλον ανάλογα με την αναλογική στον αντίστοιχο πρώην ΟΤΑ αύξηση των ΚΑΠ που χορηγεί στους νέους ΟΤΑ. Το ποσόν θα καταβληθεί από τον Κρατικό Προϋπολογισμό (Υπ.Εσ.Δ.Δ.&Α.) για την πρώτη δεκαετία και εν συνεχεία θα βαρύνει τους προϋπολογισμούς των νέων ΟΤΑ.

10. Ζητήματα Προσωπικού

Το Υπουργείο Εσωτερικών, Δημόσιας Διοίκησης και Αποκέντρωσης θα ρυθμίσει το υπηρεσιακό καθεστώς του προσωπικού που υπηρετεί σήμερα στις κοινότητες και στα νομικά τους πρόσωπα σύμφωνα με τις ανάγκες των νέων Ο.Τ.Α. Θα ληφθεί μέριμνα για την όσο το δυνατόν ευνοϊκότερη αντιμετώπιση της υπηρεσιακής κατάστασης των υπαλλήλων αυτών, με γνώμονα πάντοτε την εύρυθμη λειτουργία των νέων Δήμων.

11. Μέτρα προστασίας από ανεπιθύμητες επιπτώσεις στη διοικητική διαίρεση της χώρας.

Οι μεταβολές στη χωρική ανασυγκρότηση της πρωτοβάθμιας τοπικής αυτοδιοίκησης δεν επιτρέπεται να επιφέρουν μεταβολές στο διοικητικό χάρτη της χώρα από το επίπεδο των νομών και άνω. Δηλαδή, δεν επιτρέπεται δια μέσου της εφαρμογής του προτεινόμενου Προγράμματος η μεταβολή των ορίων των νομών. Τούτο δεν ισχύει, σε ακραίες περιπτώσεις.

για τα όρια των επαρχιών τα οποία άλλωστε δεν έχουν βαρύνουσα σημασία για τη λειτουργία του διοικητικού συστήματος.

II. Το Χωροταξικό και Αναπτυξιακό Πρότυπο των Νέων Δήμων

Ο καθορισμός της κλίμακα ή του μεγέθους των νέων δήμων που θα προκύψουν από τις Συνενώσεις καθορίζει αυτόματα και το είδος των υποδομών που θα πρέπει να δημιουργήσουν για να στηρίζουν τη βιωσιμότητα και την ενδογενή ανάπτυξη.

Για την όσο το δυνατόν ακριβέστερη προσέγγιση των αναγκών σε τεχνικές και κοινωνικές υποδομές είναι ανάγκη να ληφθούν υπόψη ορισμένα στοιχεία βασικότερα των οποίων είναι *ο πληθυσμός*. Με βάση το μέγεθος αυτό καθορίζονται ποιοτικά και ποσοτικά οι διάφορες κοινωνικο-οικονομικές και διοικητικές υποδομές. *Για τις τεχνικές υποδομές σημασία έχει (εκτός του πληθυσμού) η γεωγραφική και χωρική δομή της περιοχής του νέου δήμου, δηλαδή η έκταση, η μορφολογία εδάφους, η ύπαρξη φυσικών πόρων, η θέση σε σχέση με τα μεγάλα αστικά κέντρα και τους μεγάλους συγκοινωνιακούς άξονες της χώρας, τις παραμεθόριες περιοχές, καθώς επίσης και η γειτνίαση με την θάλασσα, κ.λ.π.*

Με βάση την αρχή αυτή και με σχετική αφαίρεση δημιουργείται μία ιδεατή ανθρωπογεωγραφική και αναπτυξιακή οντότητα, ως πρότυπο νέου δήμου, το οποίο φυσικά θα πρέπει να προσαρμόζεται σε κάθε συγκεκριμένη εφαρμογή στην πράξη. Μπορεί έτσι να διαμορφωθούν ορισμένοι «τύποι» δήμων ανάλογα με τη διαφοροποίηση των παραμέτρων και των παραγόντων που εκτέθηκαν πιο πάνω. *Μία πρώτη τυπολογία με βάση την οποία μπορούν να προσδιορισθούν οι υποδομές διακρίνει τους δήμους σε «αστικούς», «ημιαστικούς» και «αγροτικούς» με την έννοια ότι όλοι*

κινούνται στο πλαίσιο του επαρχιακού χώρου και δεν αφορούν τους ΟΤΑ που απαρτίζουν τα πολεοδομικά συγκροτήματα και τα μεγάλα αστικά κέντρα της χώρας. Η διαφοροποίηση μεταξύ τους δε σημαίνει ότι είναι κατ' ανάγκη ποσοτική (μέγεθος πληθυσμού) αλλά οπωσδήποτε το πληθυσμιακό μέγεθος συμβαδίζει στην πράξη με τις ποιοτικές διαφορές που παρατηρούνται λόγω της θέσης και του είδους ανάπτυξής τους

Σε κάθε περίπτωση (ύπαρξης ή όχι κεντρικού οικισμού) υπάρχει ένα πρόβλημα κατανομής στο χώρο των υποδομών και του κοινωνικού εξοπλισμού κάθε νέου δήμου που θέλει αρκετή προσοχή στην αντιμετώπισή του. Τέλος το ζήτημα της κοστολόγησης αυτών των υποδομών μπορεί να αντιμετωπιστεί στην αρχή γενικά και ενδεικτικά ώστε να δοθεί μία εικόνα στο σύνολο του εθνικού χώρου ως προς την τάξη μεγέθους του Προγράμματος. Στην συνέχεια ο ακριβής υπολογισμός θα γίνει αφού έχουν προσδιοριστεί οι νέες αυτοδιοικητικές οντότητες.

ΕΝΟΤΗΤΑ

Γ'

Πρόγραμμα «Ιωάννης Καποδίστριας»

Μέτρα και πολιτικές υποστήριξής του

I. Περιεχόμενο του Προγράμματος «Ιωάννης Καποδίστριας»

ΥΠΟΠΡΟΓΡΑΜΜΑ 1^ο:

ΕΠΕΞΕΡΓΑΣΙΑ ΝΟΜΙΚΟΥ ΠΛΑΙΣΙΟΥ - ΝΟΜΟΠΑΡΑΣΚΕΥΑΣΤΙΚΟ ΕΡΓΟ

Το προτεινόμενο Υποπρόγραμμα περιλαμβάνει τα ακόλουθα μέτρα:

Μέτρο 1.: Νομική και νομοπαρασκευαστική επεξεργασία της διαδικασίας των Συνενώσεων μετά το χωροταξικό σχεδιασμό (κυρίως νομοθετικό πλαίσιο)

Μέτρο 2.: Νομική και νομοπαρασκευαστική επεξεργασία τροποποιήσεων στο ευρύτερο πεδίο των διατάξεων του Δημοτικού και Κοινοτικού Κώδικα και άλλων νόμων που βελτιώνουν την οργάνωση και λειτουργία της πρωτοβάθμιας τοπικής αυτοδιοίκησης υπό το πρίσμα των Συνενώσεων των ΟΤΑ.

Υλοποίηση: ΥΠ.ΕΣ.Δ.Δ.Α.

Προϋπολογισμός:

ΥΠΟΠΡΟΓΡΑΜΜΑ 2^ο:

ΧΩΡΟΤΑΞΙΚΟΣ ΣΧΕΔΙΑΣΜΟΣ ΤΩΝ ΝΕΩΝ ΟΤΑ

Μέτρο 1.: *Προπαρασκευή χωροταξικού σχεδιασμού*

Διερεύνηση της αλληλοεπικάλυψης των υφιστάμενων ενοτήτων (επεξεργασία χαρτογραφική με GIS υπολογιστή). Παραγωγή νέων χαρτών με "κοινούς τόπους" (αφετηρία νέων ΟΤΑ).

Μέτρο 2.: *Επεξεργασία στο πεδίο εφαρμογής- Συμμετοχική διαδικασία*

Οργάνωση συζήτησης στις ΤΕΔΚ κάθε νομού με συμμετοχή των ενδιαφερομένων ΟΤΑ, αφού προηγηθεί η αποστολή του σχετικού υλικού

και γραπτών οδηγιών καθώς και η κατάρτιση των κατάλληλων στελεχών των ΤΕΔΚ και των Περιφερειακών Διοικήσεων.

Σύνταξη πορίσματος και αιτιολογημένης πρότασης δημιουργίας νέων ΟΤΑ η οποία θα σταλεί στο ΥΠΕΣΔΔΑ και παράλληλα θα χρησιμεύσει ως εισήγηση για γνωμοδότηση από τη Διοικούσα Επιτροπή της ΤΕΔΚ.

Μέτρο 3.: Τελική Επεξεργασία- Σύνταξη οριστικού σχεδίου

Αποστολή: α) της πρότασης της ΤΕΔΚ και β) της πρότασης της Επιτροπής που θα συσταθεί με απόφαση του οικείου Γ.Γ. Περιφέρειας σε κάθε Περιφερειακή Διοίκηση Νομού. Εισήγηση της αρμόδιας Ομάδας Εργασίας. Πολιτική Απόφαση του ΥΠ.ΕΣ.Δ.ΔΑ. και σύνταξη των σχετικών διατάξεων του Σχεδίου Νόμου, όπου θα αποτυπώνεται ανά νομό η διοικητική γεωγραφία της χώρας.

Υλοποίηση: ΥΠ.ΕΣ.Δ.Δ.Α

Προϋπολογισμός:

ΥΠΟΠΡΟΓΡΑΜΜΑ 3^ο:

ΤΟΠΙΚΕΣ ΔΗΜΟΣΙΕΣ ΕΠΕΝΔΥΣΕΙΣ

Μέτρο 1.: Διοικητική υποδομή και τεχνικός εξοπλισμός των νέων Δήμων

Το Μέτρο αφορά:

- την επισκευή και τον εξοπλισμό ενός κτιρίου στην έδρα κάθε νέου Δήμου (εφόσον δεν υπάρχει κατάλληλο δημοτικό κατάστημα)
- την προμήθεια ενός ελάχιστου αναγκαίου τεχνικού εξοπλισμού, την εξασφάλιση ενός δημόσιου μεταφορικού μέσου (για την ενδο-δημοτική μετακίνηση των κατοίκων, τη μεταφορά των μαθητών κλπ.)

Σημειώνεται ότι στο νέο δημοτικό κατάστημα θα εγκατασταθούν και τυχόν δημόσιες υπηρεσίες που είναι απαραίτητες, αλλά δεν έχουν δική τους εγκατάσταση (Γραφείο ΕΛΤΑ, ΔΕΗ κλπ.).

Φορέας προγραμματισμού και χρηματοδότησης: Υ.Εσ.Δ.Δ.&Α.

Προϋπολογισμός:

Μέτρο 2.: Βελτίωση και συμπλήρωση των διακοινοτικών έργων τεχνικής υποδομής και προστασίας του περιβάλλοντος

Το Μέτρο αφορά:

- τον πολεοδομικό σχεδιασμό, τις αναπλάσεις κοινόχρηστων χώρων, αισθητικές παρεμβάσεις κ.λ.π.
- τη βελτίωση και συμπλήρωση των διακοινοτικών έργων τεχνικής υποδομής που εξασφαλίζουν την συγκοινωνιακή επικοινωνία των πρώην κοινοτήτων με την έδρα του νέου Δήμου
- την κατασκευή έργων προστασίας του περιβάλλοντος (π.χ. χώρου υγειονομικής ταφής των απορριμμάτων).

Φορέας προγραμματισμού και χρηματοδότησης: Υ.ΠΕ.ΧΩ.ΔΕ.

Προϋπολογισμός:

Μέτρο 3.: Βελτίωση της εκπαιδευτικής υποδομής

Το Μέτρο αφορά:

- τη βελτίωση και επέκταση εκπαιδευτικών εγκαταστάσεων, που είναι απαραίτητες για την ενοποίηση ολιγοθέσιων σχολείων με στόχο, όπου είναι εφικτό, εξατάξιο σχολείο της πρωτοβάθμιας και της δευτεροβάθμιας εκπαίδευσης.

Φορέας προγραμματισμού και χρηματοδότησης: ΥΠ.Ε.Π.Θ.

Προϋπολογισμός:

Μέτρο 4.: Βελτίωση και συμπλήρωση του κοινωνικού εξοπλισμού υπερτοπικής σημασίας

Το Μέτρο αφορά:

- τη βελτίωση και συμπλήρωση του κοινωνικού εξοπλισμού υπερτοπικής (διακοινοτικής) σημασίας (π.χ. βρεφονηπιακός σταθμός, αγροτικό ιατρείο, Κ.Α.Π.Η.)

Φορέας προγραμματισμού και χρηματοδότησης: Υπ. Υγείας - Πρόνοιας

Προϋπολογισμός:

Μέτρο 5.: Βελτίωση και συμπλήρωση της πολιτιστικής και αθλητικής υποδομής υπερτοπικής σημασίας

Το Μέτρο αφορά:

- τη βελτίωση και συμπλήρωση της πολιτιστικής και αθλητικής υποδομής υπερτοπικής (διακοινοτικής) σημασίας (π.χ. χώρος πολλαπλών χρήσεων, βιβλιοθήκη, γήπεδα αθλοπαιδιών)

Φορέας προγραμματισμού και χρηματοδότησης: ΥΠ.ΠΟ. & Γ.Γ.Α.

Προϋπολογισμός:

Μέτρο 6.: Ανάπτυξη της οικονομικής δραστηριότητας και του ανθρώπινου δυναμικού

Το Μέτρο περιλαμβάνει:

- οικονομικά και άλλα κίνητρα προς τους κατοίκους κάθε περιοχής, που θα αναλάβουν επιχειρηματικές πρωτοβουλίες για την ίδρυση βιώσιμων μονάδων, οι οποίες θα αξιοποιούν τοπικούς πόρους και θα δημιουργούν νέες θέσεις εργασίας.
- προγράμματα συμβουλευτικής, επαγγελματικού προσανατολισμού, κατάρτισης και ένταξης ή επανένταξης στην αγορά εργασίας, νέων και κοινωνικά αποκλεισμένων ατόμων, με αξιοποίηση και του θεσμού των τοπικών συμφώνων απασχόλησης.

Φορέας προγραμματισμού και συντονισμού της εφαρμογής:

Διυπουργικό όργανο με εκπροσώπους των Υπουργείων Εθνικής Οικονομίας, Ανάπτυξης, Γεωργίας και Εργασίας.

Φορείς χρηματοδότησης: Τα ανωτέρω Υπουργεία (κατά την αρμοδιότητα εκάστου)

Προϋπολογισμός (κατ' εκτίμηση):

ΥΠΟΠΡΟΓΡΑΜΜΑ 4^ο:

ΣΤΕΛΕΧΩΣΗ ΤΩΝ ΝΕΩΝ ΟΤΑ

Μέτρο 1.: Εφαρμογή ρυθμίσεων θεμάτων υπηρετούντος προσωπικού.

Μέτρο 2.: Αποσπάσεις και μετατάξεις διοικητικού και τεχνικού προσωπικού από φορείς του δημοσίου τομέα, με οικονομικά και άλλα κίνητρα.

Μέτρο 3.: Πρόσληψη επιστημονικού προσωπικού.

ΥΠΟΠΡΟΓΡΑΜΜΑ 5^ο:

ΚΑΛΥΨΗ ΛΕΙΤΟΥΡΓΙΚΩΝ ΔΑΠΑΝΩΝ

Το Υποπρόγραμμα στοχεύει στην κάλυψη των βασικών λειτουργικών δαπανών, κυρίως από τους Κ.Α.Π. οι οποίες θα προϋπολογισθούν μετά την ολοκλήρωση του προσδιορισμού προτύπου λειτουργικών δαπανών. Επιδιώκεται η εξασφάλιση ενός ελαχίστου επιπέδου παροχής δημοτικών υπηρεσιών.

ΥΠΟΠΡΟΓΡΑΜΜΑ 6^ο:

ΟΡΓΑΝΩΣΗ ΚΑΙ ΕΚΣΥΧΡΟΝΙΣΜΟΣ ΥΠΗΡΕΣΙΩΝ - ΑΝΑΠΤΥΞΗ ΤΟΥ ΑΝΘΡΩΠΙΝΟΥ ΔΥΝΑΜΙΚΟΥ

Το Υποπρόγραμμα στοχεύει στην οργάνωση των υπηρεσιών των νέων Δήμων με σύγχρονες μεθόδους και χρήση εργαλείων πληροφορικής και στην ανάπτυξη του ανθρώπινου δυναμικού τους (υπηρετούντων και νεοπροσλαμβανομένων).

Προβλέπεται η χρηματοδότησή του κυρίως από το Πρόγραμμα «ΚΛΕΙΣΘΕΝΗΣ» του ΥΠ.ΕΣ.Δ.Δ.&Α.

Μέτρο 1.: *Εκπόνηση προδιαγραφών, προτύπων και μελετών*

Το Μέτρο περιλαμβάνει:

- την εκπόνηση προδιαγραφών και προτύπων για την οργάνωση και μηχανοργάνωση των δημοτικών λειτουργιών και του πληροφοριακού συστήματος των νέων ΟΤΑ
- την εκπόνηση των αναγκαίων ερευνών και μελετών.

Μέτρο 2.: *Προμήθεια και εγκατάσταση εξοπλισμού πληροφορικής*

Το Μέτρο περιλαμβάνει την προμήθεια και εγκατάσταση του απαραίτητου εξοπλισμού πληροφορικής (H/W & S/W)

Μέτρο 3.: Κατάρτιση του προσωπικού

Το μέτρο περιλαμβάνει προγράμματα κατάρτισης, σε πρώτη φάση των μελών των Επιτροπών Νομών και στη συνέχεια του προσωπικού των νέων Δήμων (υπηρετούντων και νεοπροσλαμβανόμενων) καθώς και προγράμματα ευαισθητοποίησης και ενημέρωσης των αιρετών.

Μέτρο 4.: Υποστήριξη της εφαρμογής του Υποπρογράμματος

Το μέτρο περιλαμβάνει :

- τη συλλογική συμβουλευτική υποστήριξη των νέων Δήμων για την οργάνωση και εκσυγχρονισμό των υπηρεσιών τους και την ανάπτυξη του ανθρώπινου δυναμικού τους.
- ενέργειες διοικητικής, τεχνικής και επιστημονικής υποστήριξης του προγράμματος «ΙΩΑΝΝΗΣ ΚΑΠΟΔΙΣΤΡΙΑΣ» που είναι αναγκαίες για την επιτυχή εφαρμογή του Υποπρογράμματος 6.

Φορέας προγραμματισμού και χρηματοδότησης: Υπ. Εσ.Δ.Δ.&Α.

Προϋπολογισμός: 2.000.000.000 δρχ. από το Πρόγραμμα «ΚΛΕΙΣΘΕΝΗΣ»

ΥΠΟΠΡΟΓΡΑΜΜΑ 7^ο:

ΕΝΗΜΕΡΩΣΗ - ΔΗΜΟΣΙΟΤΗΤΑ

Οι στόχοι του Υποπρογράμματος υπηρετούν τους πολιτικούς και τους επιχειρησιακούς στόχους του Προγράμματος «ΙΩΑΝΝΗΣ ΚΑΠΟΔΙΣΤΡΙΑΣ» με μέτρα και ενέργειες μίας συγκροτημένης επικοινωνιακής πολιτικής.

Συνοπτικά, τα μέτρα και οι ενέργειες αυτές εξασφαλίζουν την κατάλληλη ενημέρωση, διαμορφώνουν τα απαραίτητα "μηνύματα" δημοσιότητας και δημιουργούν τις προϋποθέσεις ενός αποδοτικού δημοκρατικού διαλόγου, που θα αναδείξουν την σκοπιμότητα και την εφικτότητα του Προγράμματος, θα διασφαλίσουν την ευρύτερη δυνατή

πολιτική και κοινωνική συναίνεση και θα διευκολύνουν την επιχειρησιακή αποτελεσματικότητά του.

1. Τα μέτρα και οι ενέργειες ενημέρωσης / δημόσιότητας απευθύνονται:

α. Στους αιρετούς και το προσωπικό των ΟΤΑ ώστε να συμβάλλουν στην εξειδίκευσή του κατά Νομό και να συμμετάσχουν ενεργά στην εφαρμογή του.

β. Στην πολιτική ηγεσία και τα αρμόδια στελέχη της κεντρικής και περιφερειακής Διοίκησης ώστε να αξιοποιήσουν τις δημόσιες πολιτικές, τα χρηματοδοτικά προγράμματα και άλλα μέσα που έχουν στη διάθεσή τους για την επιτυχή εφαρμογή του Προγράμματος.

γ. Στα κόμματα και τους κοινωνικούς φορείς ώστε να συμβάλλουν θετικά στο δημοκρατικό διάλογο και να εξασφαλιστεί η συναίνεση και υποστήριξή τους

δ. Στα μαζικά μέσα ενημέρωσης, για να ενημερωθεί και ευαισθητοποιηθεί η κοινή γνώμη και ειδικότερα όσοι διατηρούν δεσμούς με τους τόπους καταγωγής τους, ώστε να εξασφαλιστεί η ευρύτερη δυνατή πολιτική και κοινωνική συναίνεση.

2. Τα μέτρα και οι ενέργειες αυτές έχουν το ακόλουθο περιεχόμενο:

⇒ Καταδεικνύουν την σκοπιμότητα του Προγράμματος

⇒ Αναλύουν το περιεχόμενο του Προγράμματος

⇒ Αναδεικνύουν τον καινοτομικό χαρακτήρα του

⇒ Τονίζουν τα δημοκρατικά χαρακτηριστικά των επιλογών του Προγράμματος

⇒ Υπογραμμίζουν τις διαχρονικές προγραμματικές δεσμεύσεις της Πολιτείας για την υποστήριξη της εφαρμογής του νέου Θεσμού.

II. Όργανα και Επιχειρησιακό Σχέδιο του Προγράμματος

1. Όργανα του Προγράμματος

Ως όργανα διοίκησης και παρακολούθησης της εφαρμογής του Προγράμματος προτείνονται τα ακόλουθα:

Σε κεντρικό επίπεδο η *Επιτροπή Διοίκησης του Προγράμματος* που αποτελείται από:

έξι (6) μέλη που ορίζονται από τον Υπουργό ΕΣ.Δ.Δ.&Α., ένα (1) εκπρόσωπο του ΥΠ.ΕΘ.Ο., ένα (1) εκπρόσωπο του Υ.ΠΕ.ΧΩ.ΔΕ και δύο (2) εκπροσώπους της Κ.Ε.Δ.Κ.Ε. από τους οποίους ο ένας εκπροσωπεί *απαραιτήτως τις Κοινότητες*. Πρόεδρος της Επιτροπής είναι ο αρμόδιος Υφυπουργός ΕΣ.Δ.Δ.Α. Με την Επιτροπή συνδέονται οι Ομάδες Εργασίας που αποτελούνται από υπηρεσιακούς παράγοντες του ΥΠ.ΕΣ.Δ.Δ.&Α. και άλλων αρμόδιων Υπουργείων και Εμπειρογνώμονες. Η Επιτροπή υποστηρίζεται διοικητικά από την Ομάδα Εργασίας Δ' (των Υποπρογράμματος 4 και 5). Επίσης, υποστηρίζεται από Επιστημονικές Ομάδες Υποστήριξης για την εκπόνηση των αναγκαίων υποστηρικτικών ερευνών και μελετών (Μέτρο 6.1.).

Σε επίπεδο νομού συγκροτείται Επιτροπή Νομού για την Υποστήριξη του Προγράμματος με επικεφαλής εκπρόσωπο του ΥΠ.ΕΣ.Δ.Δ.&Α., αποτελούμενη από δύο στελέχη της Περιφερειακής Διοίκησης και δύο εκπροσώπους της ΤΕΔΚ. Υποστηρίζεται διοικητικά από το αρμόδιο

τμήμα της Περιφερειακής Διοίκησης. Οι Επιτροπές Νομού συντονίζονται από την Επιτροπή Διοίκησης του Προγράμματος.

Με απόφαση του Υπουργού ΕΣ.Δ.Δ.Α. μετά από πρόταση της Επιτροπής Διοίκησης συγκροτείται σε επίπεδο Περιφέρειας Ομάδα Υποστήριξης, Ενημέρωσης και Προβολής του Προγράμματος υπό την Προεδρία του οικείου Γενικού Γραμματέα της Περιφέρειας. Οι Περιφερειακές Ομάδες Υποστήριξης υποβοηθούν την Επιτροπή και την Ομάδα Ε' (Ενημέρωσης και Προβολής) στον συντονισμό της εφαρμογής και την προβολή του Προγράμματος.

Οι λεπτομέρειες της οργάνωσης και λειτουργίας του Συστήματος Διοίκησης του Προγράμματος ρυθμίζονται με Κανονισμό Διοίκησης που θεσπίζεται με απόφαση του Υπουργού ΕΣ.Δ.Δ.Α. μετά από πρόταση της Επιτροπής Διοίκησης, εντός 20 ημερών από την συγκρότηση της Επιτροπής.

2. Αρμοδιότητες των Οργάνων Διοίκησης του Προγράμματος

- **Επιτροπή Διοίκησης Προγράμματος:** Εγκρίνει την εξειδίκευση των Μέτρων, παρακολουθεί την εφαρμογή του Προγράμματος, συντονίζει τις Ομάδες Εργασίας τις Ομάδες Επιστημονικής Υποστήριξης, τις Επιτροπές Νομού για την Υποστήριξη του Προγράμματος και τις Περιφερειακές Ομάδες Υποστήριξης Ενημέρωσης και Προβολής, ενημερώνει την πολιτική ηγεσία του ΥΠ.ΕΣ.Δ.Δ.Α, συνεργάζεται με την Επιτροπή του Προγράμματος «ΚΛΕΙΣΘΕΝΗΣ».
- **Ομάδα Εργασίας Α' - Νομοπαρασκευαστικό έργο.** Υλοποίηση των μέτρων 1.1., 1.2, 1.3, 4.1, νομοπαρασκευαστική υποστήριξη του συνολικού Προγράμματος και ειδικότερα των μέτρων 4.2 και 4.3.
- **Ομάδα Εργασίας Β' - Χωροταξικός Σχεδιασμός.** Υλοποίηση των Μέτρων 2.1.2.2..2.3.

- **Ομάδα Εργασίας Γ' - Τοπικές Δημόσιες Επενδύσεις.** Εξειδίκευση Υποπρογράμματος 3 (Μέτρα 3.1, 3.2, 3.3, 3.4, 3.5, 3.6), επιστημονική υποστήριξη και παρακολούθηση της εφαρμογής του.
- **Ομάδα Εργασίας Δ'- Διοικητική Υποστήριξη.** Εξειδίκευση και παρακολούθηση εφαρμογής του Υποπρογράμματος 4 (Μέτρα 4.1, 4.2 και 4.3) και Υποπρογράμματος 5. Διοικητική υποστήριξη του συνολικού Προγράμματος.
- **Ομάδα Εργασίας Ε'- Ενημέρωση και Προβολή.** Εξειδίκευση του Υποπρογράμματος 7 και παρακολούθηση της εφαρμογής του. Συνεργάζεται και με τις Περιφερειακές Ομάδες Υποστήριξης Ενημέρωσης και Προβολής.

Το Υποπρόγραμμα 6 υλοποιείται από την Επιτροπή Διοίκησης των Μέτρων 2.4 και 1.3 του Προγράμματος «ΚΛΕΙΣΘΕΝΗΣ» με βάση τις σχετικές προτάσεις της Επιτροπής Διοίκησης του Προγράμματος.

3. Επιχειρησιακό Σχέδιο του Προγράμματος «ΙΩΑΝΝΗΣ ΚΑΠΟΔΙΣΤΡΙΑΣ»

Ως πρώτο βήμα προτείνεται η εκπόνηση ενός επιχειρησιακού σχεδίου (Business Plan) για την τετραετία 1997 - 2001, το οποίο θα περιλαμβάνει αναλυτικά τις προτεινόμενες ρυθμίσεις και τα Υποπρογράμματα με το χρονοδιάγραμμα και το κόστος εφαρμογής τους.

ΠΟΡΟΙ ΧΡΗΜΑΤΟΔΟΤΗΣΗΣ του ΠΡΟΓΡΑΜΜΑΤΟΣ

ΥΠΟΠΡΟΓΡΑΜΜΑΤΑ ΜΕΤΡΑ-ΕΡΓΑ / ΕΝΕΡΓΕΙΕΣ	ΑΡΜΟΔΙΟΣ ΦΟΡΕΑΣ	ΠΡΟΫΠΟΛΟΓΙΣΜΟΣ ΠΡΟΓΡΑΜΜΑΤΟΣ (σε εκατ. δ.ρ.χ.)						ΣΥΝΟΛΟ	ΠΗΓΕΣ ΧΡΗΜΑΤΟΔΟΤΗΣΗΣ
		1997	1998	1999	2000	2001			
ΥΠΟΠΡΟΓΡΑΜΜΑ 1^ο: ΝΟΜΟΙΟΓΡΑΦΙΚ. ΕΡΓΟ									
Μέτρο 1: Νομοπαρασκευαστική Πλαίσιο Συνεννόσεων	ΥΠ.ΕΣ.Α.Α.&Α.								Προϋκ. ΥΠ.ΕΣ.Α.Α.&Α.
Μέτρο 2: Βελτίωση Δημοτικού και Κοινοτικού Κώδικα	ΥΠ.ΕΣ.Α.Α.&Α.								Προϋκ. ΥΠ.ΕΣ.Α.Α.&Α.
ΥΠΟΠΡΟΓΡΑΜΜΑ 2^ο: ΧΩΡΟΤΑΞΙΑΚΟΣ ΣΧΕΔΙΑΣΜΟΣ Ο.Τ.Α.									
Μέτρο 1: Προπαρασκευαστική Χωροταξ. Σχεδιασμός	ΥΠ.ΕΣ.Α.Α.&Α. - ΥΠ.Ε.ΧΩ.Δ.Ε.								Προϋκ. ΥΠ.ΕΣ.Α.Α.&Α. - ΥΠ.Ε.Μ.Δ.Ε.
Μέτρο 2: Επιχειρησιακό στο Πεδίο Εφαρμογής	ΥΠ.ΕΣ.Α.Α.&Α. - ΥΠ.Ε.ΧΩ.Δ.Ε.								Προϋκ. ΥΠ.ΕΣ.Α.Α.&Α. - ΥΠ.Ε.Μ.Δ.Ε.
Μέτρο 3: Τελική Επιχειρησιακή Αποφάσεις	ΥΠ.ΕΣ.Α.Α.&Α. - ΥΠ.Ε.ΧΩ.Δ.Ε.								Προϋκ. ΥΠ.ΕΣ.Α.Α.&Α. - ΥΠ.Ε.Μ.Δ.Ε.
ΥΠΟΠΡΟΓΡΑΜΜΑ 3^ο: ΤΟΠΙΚΕΣ ΔΗΜ. ΕΠΕΝΔΥΣΕΙΣ									
Μέτρο 1: Δικα. Υποδομή και Τεχν. Εξοπλισμός	ΥΠ.ΕΣ.Α.Α.&Α.								Προϋκ. & Π.Α.Ε. ΥΠ.ΕΣ.Α.Α.&Α.
Μέτρο 2: Δικαιων. Έργα Υποδομής & Περιβάλλοντος	ΥΠ.Ε.ΧΩ.Δ.Ε.								Προϋκ. & Π.Α.Ε. ΥΠ.Ε.Μ.Δ.Ε.
Μέτρο 3: Βελτίωση Εκπαιδευτικής Υποδομής	ΥΠ.Ε.Π.Θ.								Προϋκ. & Π.Α.Ε. ΥΠ.Ε.Π.Θ.
Μέτρο 4: Κοινων. Εξοπλισμός, Υπερήκοι Σημεία	ΥΠ.ΥΓ. - ΠΡΟΝΟΙΑΣ								Προϋκ. & Π.Α.Ε. ΥΠ.ΥΓ. - ΠΡΟΝΟΙΑΣ
Μέτρο 5: Πολιτιστική και Αθλητική υποδομή	ΥΠ.ΠΟ. & Γ.Γ.Α								Προϋκ. & Π.Α.Ε. ΥΠ.ΠΟ. & Γ.Γ.Α
Μέτρο 6: Ανάπτυξη Οικονομικής Δραστηριότητας & Αθωράκτου Δυναμικού	ΥΠ.ΕΘ.Ο. - ΥΠ.ΑΝΑΠ. - ΥΠ.ΓΕΩΡΓ. - ΥΠ.ΕΡΓΑΣΙΑΣ								Προϋκ. & Π.Α.Ε. ΥΠ.ΕΘ.Ο. - ΥΠ.ΑΝΑΠ.ΥΠ.ΕΛ. - ΥΠ.ΓΕΩΡΓΙΑΣ - ΥΠ.ΕΡΓΑΣΙΑΣ
ΥΠΟΠΡΟΓΡΑΜΜΑ 4^ο: ΣΤΕΛΕΧΩΣΗ ΝΕΩΝ Ο.Τ.Α									
Μέτρο 1: Προβίαιτες Υψηλότητας Προσωπικού	ΥΠ.ΕΣ.Α.Α.&Α.								Προϋκ. ΥΠ.ΕΣ.Α.Α.&Α.
Μέτρο 2: Αποσπάσεις και Μετατάξεις Προσωπικού	ΥΠ.ΕΣ.Α.Α.&Α.								Προϋκ. ΥΠ.ΕΣ.Α.Α.&Α.
Μέτρο 3: Πρόσληψη Επιστημονικού Προσωπικού	ΥΠ.ΕΣ.Α.Α.&Α.								Προϋκ. ΥΠ.ΕΣ.Α.Α.&Α.
ΥΠΟΠΡΟΓΡΑΜΜΑ 5^ο: ΚΑΛΥΨΗ ΛΕΙΤΟΥΡΓΙΚΩΝ ΔΑΠΑΝΩΝ									
	ΥΠ.ΕΣ.Α.Α.&Α.								Προϋκ. ΥΠ.ΕΣ.Α.Α.&Α. (Κ.Α.Π)
ΥΠΟΠΡΟΓΡΑΜΜΑ 6^ο: ΟΡΓΑΝΩΣΗ ΥΠΗΡΕΣΙΩΝ - ΑΝΑΠΤΥΞΗ ΑΝΘΡΩΠΙΝΟΥ ΕΞΟΠΛΙΣΜΟΥ									
Μέτρο 1: Προδημιουργία, Πρόσβαση, Μελέτες	ΥΠ.ΕΣ.Α.Α.&Α.	75	50	25			-	150	Π.Α.Ε. ΥΠ.ΕΣ.Α.Α.&Α. (ΚΑΕΠΘΕΝΗΣ)
Μέτρο 2: Προμήθεια - Εγκατάσταση Εξοπλ. Πληροφορικής	ΥΠ.ΕΣ.Α.Α.&Α.			600	100		-	700	Π.Α.Ε. ΥΠ.ΕΣ.Α.Α.&Α. (ΚΑΕΠΘΕΝΗΣ)
Μέτρο 3: Εκπαίδευση του Προσωπικού	ΥΠ.ΕΣ.Α.Α.&Α.	80	450	450	20		-	1.000	Π.Α.Ε. ΥΠ.ΕΣ.Α.Α.&Α. (ΚΑΕΠΘΕΝΗΣ)
Μέτρο 4: Υποστήριξη Εφαρμογής Υποπρόγραμματος	ΥΠ.ΕΣ.Α.Α.&Α.	50	50	25	25		-	150	Π.Α.Ε. ΥΠ.ΕΣ.Α.Α.&Α. (ΚΑΕΠΘΕΝΗΣ)
ΥΠΟΠΡΟΓΡΑΜΜΑ 7^ο: ΕΝΗΜΕΡΩΣΗ - ΔΗΜΟΣΙΟΤΗΤΑ									
α) Σχεδιασμός Υποπρόγραμματος	ΥΠ.ΕΣ.Α.Α.&Α.								Προϋκ. & Π.Α.Ε. ΥΠ.ΕΣ.Α.Α.&Α.
β) Εφαρμογή	ΥΠ.ΕΣ.Α.Α.&Α.								Προϋκ. & Π.Α.Ε. ΥΠ.ΕΣ.Α.Α.&Α.

- 75 -

**ΠΟΡΟΙ ΤΟΥ ΥΠ.ΕΣ.Δ.Δ.&Α.
ΓΙΑ ΤΗ ΧΡΗΜΑΤΟΔΟΤΗΣΗ ΤΟΥ ΠΡΟΓΡΑΜΜΑΤΟΣ**
(σε εκατομ. δραχμές)

ΠΗΓΗ ΧΡΗΜΑΤΟΔΟΤΗΣΗΣ	1998	1999	2000	2001
Κεντρικοί Αυτοτελείς Πόροι (Κ.Α.Π.)	24.040	27.600	31.740	36.500
Σ.Α.Τ.Α.	23.800	27.300	31.500	36.200
ΑΤΟΚΑ ΔΑΝΕΙΑ	6.050	6.650	7.320	8.050
ΣΥΝΟΛΟ	53.890	61.550	70.560	80.750
ΟΛΙΚΟ ΣΥΝΟΛΟ 1997-2001				266.750

Οι προϋπολογιζόμενοι πόροι του Υπουργείου Εσωτερικών, Δημόσιας Διοίκησης και Αποκέντρωσης για την τετραετία 1998 - 2001 που θα διατεθούν για την εφαρμογή του Προγράμματος «ΙΩΑΝΝΗΣ ΚΑΠΟΔΙΣΤΡΙΑΣ» και ειδικότερα για την υλοποίηση της ΑΝΑΣΥΓΚΡΟΤΗΣΗΣ ΤΗΣ ΠΡΩΤΟΒΑΘΜΙΑΣ ΤΟΠΙΚΗΣ ΑΥΤΟΔΙΟΙΚΗΣΗΣ και την υποστήριξη των ΝΕΩΝ ΟΤΑ, προέρχονται κατεξοχήν από τρεις πηγές:

- α. Τους Κεντρικούς Αυτοτελείς Πόρους (Κ.Α.Π.)
- β. Την Συλλογική Απόφαση Τοπικής Αυτοδιοίκησης (Σ.Α.Τ.Α.)
- γ. Το κονδύλι που διατίθεται για την παροχή ατόκων δανείων στους ΟΤΑ.

Το ποσόν που θα διατεθεί από τους Κ.Α.Π. αντιστοιχεί στα δύο τρίτα (2/3) της αναμενόμενης ετήσιας αύξησης των πόρων αυτών η οποία κυμαίνεται στο 15^ο του ετήσιου συνολικού ποσού τους.

Το ποσόν που θα διατεθεί από την Σ.Α.Τ.Α. είναι ίσο με το 20^ο του ετήσιου συνολικού ποσού. Το διατιθέμενο ποσόν της Σ.Α.Τ.Α. προέρχεται από τα 2/3 της αναμενόμενης ετήσιας αύξησης του συνολικού ποσού και από το 10^ο της Σ.Α.Τ.Α. που σήμερα διανέμεται στα Συμβούλια Περιφέρειας.

Το κονδύλι των Ατόκων Δανείων υπολογίζεται με βάση την αναμενόμενη ετήσια αύξηση του ποσού που έως τώρα διένειμε το ΥΠ.ΕΣ.Δ.Δ.&Α. με την μορφή ατόκων δανείων στους ΟΤΑ. Με το ποσά από το εν λόγω κονδύλι χρηματοδοτούνται κυρίως οι μικροί ΟΤΑ για την κάλυψη των αναγκών τους.

Τώρα, στο πλαίσιο της Ανασυγκρότησης των Πρωτοβάθμιων ΟΤΑ, επιδιώκεται η αποδοτική αξιοποίηση αυτού του πόρου για την εφαρμογή του Προγράμματος «ΙΩΑΝΝΗΣ ΚΑΠΟΔΙΣΤΡΙΑΣ».

Οργανα και Επιχειρησιακό Σχέδιο του Προγράμματος

Τέλος πρέπει να επισημανθεί ότι εκτός από τα προαναφερόμενα ποσά το ΥΠ.ΕΣ.Δ.Δ.Α διαθέτει στους ΟΤΑ πρώτου βαθμού το σύνολο του υπολοίπου ποσού των Κ.Α.Π. και της Σ.Α.Τ.Α. έτσι ώστε οι ΟΤΑ τόσο το 1998 όσο και από το 1999 και μετά (Νέοι ΟΤΑ) να διαθέτουν αποπληθωρισμένους τους πόρους που διατίθενται σήμερα από το Υπουργείο.

Οι πόροι που προϋπολογίζονται για να διατεθούν στην εφαρμογή του Προγράμματος, δηλαδή το ποσόν των 266.750.000.000 δρχ. αποτελεί επιπλέον ενίσχυση των νέων Ο.Τ.Α., η οποία πάντως θα επικεντρωθεί αποκλειστικά και μόνο στους σκοπούς και θα διατεθεί σύμφωνα με τα κριτήρια και τις διαδικασίες του Προγράμματος.

ΠΑΡΑΡΤΗΜΑ

ΠΙΝΑΚΕΣ

ΣΥΝΕΝΩΣΕΙΣ ΣΥΜΦΩΝΑ ΜΕ ΤΟ ν. 1416/84 (1984 - 1996)

ΟΝΟΜΑ ΝΕΟΥ ΔΗΜΟΥ	ΟΤΑ που ΣΥΝΕΝΩΘΗΚΑΝ	ΠΛΗΘΥ-ΣΜΟΣ	ΝΟΜΟΣ	ΑΡΙΘΜ Π.Δ	ΦΕΚ (Α)
ΝΕΑΠΟΛΗΣ	ΕΛΑΙΟΦΥΤΟΥ	4369	ΑΙΤ/ΝΙΑΣ	407	142/84
	Μ.ΧΩΡΑΣ				
	ΝΕΑΠΟΛΗΣ				
ΕΛΑΤΕΙΑΣ	ΕΛΑΤΕΙΑΣ	2933	ΦΘΙΩΤΙΔΟΣ	248	95/85
	ΛΕΥΚΟΧΩΡΙΟΥ				
Ν.ΚΥΔΩΝΙΑΣ	ΓΑΛΑΤΑ	4026	ΧΑΝΙΩΝ	378	135/85
	ΔΑΡΑΤΣΟΥ				
	ΣΤΑΛΟΥ				
ΑΚΡΑΤΑΣ	ΑΚΡΑΤΑΣ	3059	ΑΧΑΪΑΣ	261	99/85
	ΣΥΛΙΒΑΙΝΙΩΤΙΚΩΝ				
	ΚΡΑΘΙΟΥ				
ΒΕΛΒΕΝΤΟΥ	ΠΟΡΟΒΙΤΣΗΣ				
	ΒΕΛΒΕΝΤΟΥ	3722	ΚΟΖΑΝΗΣ	476	169/85
	ΑΓ.ΚΥΡΙΑΚΗΣ				
ΜΗΛΟΥ	3222				
ΜΗΛΟΥ	ΚΥΚΛΑΔΩΝ				
	ΜΗΛΟΥ	3222	ΚΥΚΛΑΔΩΝ	573	203/85
	ΤΡΙΟΒΑΣΑΛΟΥ				
ΠΕΡΑΝ ΤΡΙΟΒ.					
ΓΟΥΜΕΝΙΣΣΑΣ	ΤΡΥΠΗΤΗΣ				
	ΓΟΥΜΕΝΙΣΣΗΣ	4539	ΚΙΛΚΙΣ	89	33/86
	ΠΕΝΤΑΛΟΦΟΥ				
ΛΕΥΚΙΜΜΑΙΩΝ	4257				
ΛΕΥΚΙΜΜΑΙΩΝ	ΛΕΥΚΙΜΗΣ		ΚΕΡΚΥΡΑΣ	77	29/86
	ΑΝΩ ΛΕΥΚΙΜΗ				
ΠΟΛΥΚΑΣΤΡΟΥ	ΛΙΜΝΟΤΟΠΟΥ	5750	ΚΙΛΚΙΣ	265	123/86
	ΠΟΛΥΚΑΣΤΡΟΥ				
ΤΥΧΕΡΟΥ	ΦΥΛΑΚΤΟΥ	2490	ΕΒΡΟΥ	263	123/86
	ΤΥΧΕΡΟΥ				
ΝΕΑΠΟΛΕΩΣ	ΑΗΔΟΝΟΧΩΡΙ	2760	ΚΟΖΑΝΗΣ	253	120/86
	ΝΕΑΠΟΛΕΩΣ				
	ΠΕΠΟΝΙΑΣ				

ΟΝΟΜΑ ΝΕΟΥ ΔΗΜΟΥ	ΟΤΑ που ΣΥΝΕΝΩΘΗΚΑΝ	ΠΛΗΘΥ- ΣΜΟΣ	ΝΟΜΟΣ	ΑΡΙΘΜ Π.Δ	ΦΕΚ (Α)
	ΠΕΡΙΣΤΕΡΑΣ				
	ΠΥΛΩΡΙΟΥ				
	ΧΕΙΜΕΡΙΝΟΥ				
ΤΣΟΤΙΛΙΟΥ	ΑΝΘΟΥΣΗΣ	2234	ΚΟΖΑΝΗΣ	268	123/86
	ΑΝΘΟΧΩΡΙΟΥ				
	ΒΟΥΧΩΡΙΝΑΣ				
	ΒΡΟΝΤΗΣ				
	ΛΟΥΚΟΜΙΟΥ				
	ΟΜΑΛΗΣ				
	ΣΤΑΥΡΟΔΡΟΜΙΟΥ				
	ΤΣΟΤΙΛΙΟΥ				
ΚΑΤΟΥΝΑΣ	ΚΑΤΟΥΝΑΣ	2763	ΑΙΤΝΙΑΣ	267	123/86
	ΑΧΥΡΩΝ				
ΦΕΡΩΝ	ΦΕΡΩΝ	7015	ΕΒΡΟΥ	260	123/86
	ΚΑΒΗΣΟΥ				
	ΔΟΡΙΣΚΟΥ				
	ΑΡΔΑΝΙΟΥ				
ΕΙΡΗΝΟΥΠΟΛΗΣ	ΑΓΓΕΛΟΧΩΡΙΟΥ	4153	ΗΜΑΘΙΑΣ	259	123/86
	ΖΕΡΒΟΧΩΡΙΟΥ				
	ΠΟΛΥΠΛΑΤΑΝΟΥ				
ΜΑΛΙΩΝ	ΜΑΛΙΩΝ	2685	ΗΡΑΚΛΕΙΟΥ	261	123/86
	ΚΡΑΣΙΟΥ				
ΕΛΑΤΕΙΑΣ	δ. ΕΛΑΤΕΙΑΣ	2933	ΦΘΙΩΤΙΔΟΣ	303	135/86
	ΠΑΝΑΓΙΤΣΑΣ				
ΙΩΝΙΑΣ	ΔΙΑΒΑΤΩΝ	2933	ΘΕΣΣΑΛΙΑΣ	112	65/87
	Ν.ΜΑΓΝΗΣΙΑΣ				
ΦΙΛΟΘΗΣ	ΚΑΛΑΜΙΑΣ	2494	ΑΡΤΗΣ	83	64/94
	ΧΑΛΚΙΑΔΩΝ				
ΜΟΙΡΩΝ	δ. ΜΟΙΡΩΝ	5623	ΗΡΑΚΛΕΙΟΥ	72	56/94
	ΓΑΛΙΑΣ				
ΣΕΡΒΙΩΝ	δ. ΣΕΡΒΙΩΝ	4127	ΚΟΖΑΝΗΣ	74	56/94
	ΚΑΣΤΑΝΙΑΣ				
ΝΑΥΠΛΙΩΝ	δ. ΝΑΥΠΛΙΩΝ	13625	ΑΡΓΟΛΙΔΟΣ	64	52/94
	ΑΡΙΑΣ				
ΑΡΚΑΛΟΧΩΡΙΟΥ	ΑΡΚΑΛΟΧΩΡΙΟΥ	3943	ΗΡΑΚΛΕΙΟΥ	67	53/94
	ΠΑΤΣΙΔΕΡΟΥ				
ΒΕΛΒΕΝΤΟΥ	δ. ΒΕΛΒΕΝΤΟΥ	3722	ΚΟΖΑΝΗΣ	125	92/94
	ΠΟΛΥΦΥΤΟΥ				
ΚΕΚΡΟΠΙΑΣ	ΠΑΛΑΙΡΟΥ	2689	ΑΙΤΩΛ/ΝΙΑΣ	127	92/94
	ΠΟΓΩΝΙΑΣ				
ΠΑΛΑΜΑ	δ. ΠΑΛΑΜΑ	6244	ΚΑΡΔΙΤΣΑΣ	162	105/94
	ΚΑΛΥΒΑΚΙΩΝ				

ΟΝΟΜΑ ΝΕΟΥ ΔΗΜΟΥ	ΟΤΑ που ΣΥΝΕΝΩΘΗΚΑΝ	ΠΛΗΘΥ-ΣΜΟΣ	ΝΟΜΟΣ	ΑΡΙΘΜ Π.Δ	ΦΕΚ (Α)
ΚΑΛΛΙΚΡΑΤΕΙΑΣ	ΑΓΙΟΥ ΠΑΥΛΟΥ	5485	ΧΑΛΚΙΔΙΚΗΣ	179	114/94
	Ν.ΚΑΛΛΙΚΡΑΤΕΙΑΣ				
ΝΕΑΠΟΛΗΣ	δ. ΝΕΑΠΟΛΗΣ	2760	ΚΟΖΑΝΗΣ	193	127/94
	ΒΕΛΑΝΙΔΙΑΣ				
ΘΙΝΑΛΙΟΥ	δ. ΘΙΝΑΛΙΟΥ	4619	ΚΕΡΚΥΡΑΣ	245	136/94
	ΝΥΜΦΩΝ				
Ν.ΜΗΧΑΝΙΩΝΑΣ	Ν.ΜΗΧΑΝΙΩΝΑΣ	6597	ΘΕΣ/ΝΙΚΗΣ	263	144/94
	Ν.ΚΕΡΑΣΙΑΣ				
ΗΡΑΚΛΕΙΟΥ	δ. ΗΡΑΚΛΕΙΟΥ	116731	ΗΡΑΚΛΕΙΟΥ	237	135/94
	ΒΑΣΙΛΕΙΩΝ				
ΜΕΛΙΚΗΣ	ΜΕΛΙΚΗΣ	4239	ΗΜΑΘΙΑΣ	221	133/94
	ΝΕΟΚΑΣΤΡΟΥ				
ΓΑΖΙΟΥ	ΓΑΖΙΟΥ	6009	ΗΡΑΚΛΕΙΟΥ	269	144/94
	ΚΑΛΕΣΙΩΝ				
ΚΑΤΩ ΤΙΘΟΡΕΑΣ	ΑΓ.ΠΑΡΑΣΚΕΥΗΣ	3081	ΦΘΙΩΤΙΔΟΣ	251	136/94
	ΚΑΤΩ ΤΙΘΟΡΕΑΣ				
ΘΕΡΜΟΥ	δ. ΘΕΡΜΟΥ	2448	ΑΙΤΩΛΝΙΑΣ	264	144/94
	ΧΡΥΣΟΒΙΤΣΑΣ				
ΚΑΣΤΕΛΛΙΟΥ	ΚΑΣΤΕΛΛΙΟΥ	2639	ΗΡΑΚΛΕΙΟΥ	272	144/94
	ΚΑΡΟΥΖΑΝΩΝ				
	ΛΙΛΙΑΝΟΥ				
	ΠΟΛΥΘΕΑΣ				
	ΓΕΡΑΚΙΟΥ				
ΔΟΜΟΚΟΥ	δ. ΔΟΜΟΚΟΥ	2030	ΦΘΙΩΤΙΔΟΣ	242	136/94
	ΓΕΡΑΚΙΟΥ				
ΠΛΑΤΥΚΑΜΠΟΥ	ΠΛΑΤΥΚΑΜΠΟΥ	2525	ΛΑΡΙΣΗΣ	258	136/94
	ΓΑΛΗΝΗΣ				
ΝΕΑΠΟΛΕΩΣ-ΒΟΙΩΝ	ΝΕΑΠΟΛΕΩΣ	2606	ΛΑΚΩΝΙΑΣ	244	136/94
	ΦΑΡΑΚΛΟΥ				
ΒΕΛΟΥΣ-ΝΕΡΑΝΤΖΗΣ	ΒΕΛΟΥΣ	3773	ΚΟΡΙΝΘΙΑΣ	253	136/94
	ΝΕΡΑΝΤΖΗΣ				
ΘΕΣΤΙΩΝ	ΚΑΙΝΟΥΡΓΙΟΥ	3321	ΑΙΤΩΛΝΙΑΣ	265	144/94
	ΠΡΟΣΗΛΩΝ				
ΚΟΖΑΝΗΣ	δ. ΚΟΖΑΝΗΣ	32514	ΚΟΖΑΝΗΣ	266	144/94
	ΑΡΓΙΛΟΥ				
	Ν.ΝΙΚΟΠΟΛΗΣ				
ΑΧΙΛΛΕΙΩΝ	ΑΓ.ΠΡΟΚΟΠΙΟΥ	3052	ΚΕΡΚΥΡΑΣ	338	180/95
	ΓΑΣΤΟΥΡΙΟΥ				
	ΚΥΝΟΠΙΑΣΤΩΝ				
ΡΟΔΟΛΙΒΟΥΣ	ΡΟΔΟΛΙΒΟΥΣ	3181	ΣΕΡΡΩΝ	215	167/96

ΟΝΟΜΑ ΝΕΟΥ ΔΗΜΟΥ	ΟΤΑ που ΣΥΝΕΝΩΘΗΚΑΝ	ΠΛΗΘΥ- ΣΜΟΣ	ΝΟΜΟΣ	ΑΡΙΘΜ Π.Δ	ΦΕΚ (Α)
	ΔΟΜΙΡΟΥ				
ΑΝΑΤ.ΦΑΛΛΑΙΣΙΑΣ	6. ΑΝ.ΦΑΛΛΑΙΣΙΑΣ	764	ΑΡΚΑΔΙΑΣ	295	204/96
	ΠΕΤΡΙΝΑΣ				
ΜΩΛΟΥ	ΜΩΛΟΥ	3170	ΦΘΙΩΤΙΔΟΣ	294	203/96
	ΑΓ.ΧΑΡΑΛΑΜΠΟΥΣ				
ΕΡΙΝΕΟΥ	ΖΗΡΙΑΣ	2858	ΑΧΑΪΑΣ	396	267/96
	ΚΑΜΑΡΩΝ				
	ΝΕΟΥ ΕΡΙΝΕΟΥ				
ΝΕΜΕΑΣ	ΚΟΥΤΣΙΟΥ	4217	ΚΟΡΙΝΘΙΑΣ	378	249/96
	ΝΕΜΕΑΣ				

ΣΥΝΕΝΩΣΕΙΣ ΣΥΜΦΩΝΑ ΜΕ ΤΟ ν. 1622/86 (1986 - 1996)

ΟΝΟΜΑ ΝΕΟΥ ΔΗΜΟΥ	ΟΤΑ ΠΟΥ ΣΥΝΕΝΩΘΗΚΑΝ	ΠΛΗΘΥ-ΣΜΟΣ	ΝΟΜΟΣ	ΑΡΙΘΜ Π.Δ	ΦΕΚ (Α)
ΜΙΔΕΑΣ	ΑΓ. ΤΡΙΑΔΟΣ	4573	ΑΡΓΟΛΙΔΟΣ	325	149/89
	ΑΡΓΟΛΙΚΟΥ				
	ΜΑΝΕΣΗ				
	ΜΙΔΕΑΣ				
	ΠΑΝΑΡΙΤΗ				
	ΠΟΥΛΛΑΚΙΔΑΣ				
ΠΟΛΥΜΥΛΟΥ	ΑΥΓΗΣ	849	ΚΟΖΑΝΗΣ	316	145/89
	ΠΟΛΥΜΥΛΟΥ				
ΣΚΥΔΡΑΣ	ΛΙΠΟΧΩΡΙΟΥ	9253	ΠΕΛΛΑΣ	315	145/89
	ΜΑΥΡΟΒΟΥΝΙΟΥ				
	ΝΕΑΣ ΖΩΗΣ				
	ΡΙΖΟΥ				
	ΣΕΒΑΣΤΙΑΝΩΝ				
	ΣΚΥΔΡΑΣ				
ΘΙΝΑΛΙΟΥ	ΑΓ. ΠΑΝΤΕΛΝΟΣ	4619	ΚΕΡΚΥΡΑΣ	415	178/89
	ΕΠΙΣΚΕΨΕΩΣ				
	ΛΑΥΚΙΟΥ				
	ΛΟΥΤΣΩΝ				
	ΠΕΡΙΘΕΙΑΣ				
	ΣΦΑΚΕΡΩΝ				
	ΠΕΤΑΛΕΙΑΣ				
ΦΙΛΙΠΠΟΛΗΣ	ΑΓ. ΧΑΡΑΛΑΜΠΟΥΣ	937	ΚΟΖΑΝΗΣ	261	124/89
	ΒΟΣΚΟΧΩΡΙΟΥ				
	ΤΕΤΡΑΛΟΦΟΥ				
ΑΝΑΤ. ΦΑΛΑΙΣΙΑΣ	ΑΝΑΒΡΥΤΟΥ	647	ΑΡΚΑΔΙΑΣ	431	188/89
	ΑΝΕΜΟΔΟΥΡΙΟΥ				
	ΒΟΥΤΣΑΡΑ				
	ΓΡΑΙΚΟΥ				
	ΣΚΟΡΤΣΙΝΟΥ				
ΠΥΛΛΗΝΗΣ	ΔΟΡΒΙΤΣΙΑΣ	884	ΑΙΤΩΛ/ΝΙΑΣ	587	251/89
	ΜΗΛΕΑΣ				
	ΠΟΚΙΣΤΑΣ				
	ΣΙΜΟΥ				
	ΣΤΡΑΝΩΜΗΣ				
	ΦΑΜΙΛΑΣ				
ΝΕΩΝ ΜΑΛΩΝ	ΜΑΛΩΝ	929	ΛΑΣΙΘΙΟΥ	433	188/89
	ΜΕΤΑΞΟΧΩΡΙΟΥ				
	ΧΡΙΣΤΟΥ				
ΕΠΙΣΚΟΠΗΣ	ΑΡΧΟΝΤΙΚΗΣ	1533	ΡΕΘΥΜΝΗΣ	432	188/89

ΟΝΟΜΑ ΝΕΟΥ ΔΗΜΟΥ	ΟΤΑ ΠΟΥ ΣΥΝΕΝΩΘΗΚΑΝ	ΠΛΗΘΥ- ΣΜΟΣ	ΝΟΜΟΣ	ΑΡΙΘΜ Π.Δ	ΦΕΚ (Α)
	ΕΠΙΣΚΟΠΗΣ				
	ΚΑΡΩΤΗΣ				
	ΚΟΥΦΗΣ				
ΑΝΤΙΡΡΙΟΥ	ΑΝΤΙΡΡΙΟΥ	2531	ΑΙΤΩΛΝΙΑΣ	427	186/89
	ΜΑΚΥΝΕΙΑΣ				
	ΜΟΛΥΚΡΕΙΟΥ				
ΜΑΣΤΙΧΟΧΩΡΙΟΥ	ΑΡΜΟΛΙΩΝ	1593	ΧΙΟΥ	317	145/89
	ΚΑΛΑΜΩΤΗΣ				
	ΠΑΤΡΙΚΩΝ				
ΠΕΛΕΚΑΝΟΥ	ΒΟΘΙΑΝΩΝ	1155	ΧΑΝΙΩΝ	561	239/89
	ΒΟΥΤΑ				
	ΣΚΛΑΒΟΠΟΥΛΑΣ				
ΑΝΕΜΩΝΑ	ΕΞΩ ΔΙΔΥΜΑΣ	2719	ΧΙΟΥ	584	251/89
	ΘΟΛΟΠΟΤΑΜΙΟΥ				
	ΚΑΛΛΙΜΑΣΙΑΣ				
	ΚΑΤΑΡΡΑΚΤΟΥ				
	ΜΕΣΑ ΔΙΔΥΜΑΣ				
	ΜΥΡΜΗΓΚΟΥ				
ΙΩΝΙΑΣ	ΒΟΥΝΟΥ	2020	ΧΙΟΥ	585	251/89
	ΚΟΠΤΗΣ				
	ΝΕΝΗΤΩΝ				
	ΠΑΓΙΔΟΣ				
	ΦΛΑΤΣΙΩΝ				
ΙΩΛΚΟΥ	ΑΓ. ΟΝΟΥΦΡΙΟΥ	2115	ΜΑΓΝΗΣΙΑΣ	586	251/89
	ΑΝΑΚΑΣΙΑΣ				
	ΑΝΩ ΒΟΛΟΥ				
ΣΦΑΚΙΩΤΩΝ	ΑΣΠΡΟΓΕΡΑΚΑΤΩΝ	1632	ΚΑΣΤΟΡΙΑΣ	587	251/89
	ΚΑΒΑΛΛΟΥ				
	ΛΑΖΑΡΑΤΩΝ				
	ΠΙΝΑΚΟΧΩΡΙΟΥ				
	ΣΠΑΝΟΧΩΡΙΟΥ				
ΑΚΡΙΤΩΝ	ΔΙΠΟΤΑΜΙΑΣ	943	ΚΑΣΤΟΡΙΑΣ	65	30/90
	ΚΟΜΝΗΝΑΔΩΝ				
	ΧΙΟΝΑΤΟΥ				
ΠΑΡΑΠΟΤΑΜΟΥ	ΔΡΑΜΕΣΗΣ	1039	ΘΕΣΣΠΡΩΤΙΑΣ	ΝΟΜΟΣ	184/91
	ΠΑΡΑΠΟΤΑΜΟΥ			1975/91	
				ΑΡΘΡΟ	
				42	
ΒΙΤΣΙΟΥ	ΒΥΣΣΙΝΕΑΣ	1632	ΚΑΣΤΟΡΙΑΣ	587	251/89
	ΜΕΤΑΜΟΡΦΩΣΗΣ				
	ΟΞΥΑΣ				

ΟΝΟΜΑ ΝΕΟΥ ΔΗΜΟΥ	ΟΤΑ ΠΟΥ ΣΥΝΕΝΩΘΗΚΑΝ	ΠΛΗΘΥΣΜΟΣ	ΝΟΜΟΣ	ΑΡΙΘΜ Π.Δ	ΦΕΚ (Α)
	ΠΟΛΥΚΕΡΑΣΙΟΥ				
	ΣΙΔΗΡΟΧΩΡΙΟΥ				
	ΤΟΙΧΙΟΥ				
ΟΜΗΡΟΥΠΟΛΗΣ	6. ΒΡΟΝΤΑΔΟΥ	5325	ΧΙΟΥ	112	48/90
	ΑΝΑΒΑΤΟΥ				
	ΑΥΤΩΝΥΜΩΝ				
	ΚΑΡΥΩΝ				
ΚΑΜΠΟΧΩΡΩΝ	ΒΑΒΙΛΩΝ	2393	ΧΙΟΥ	582	251.89
	ΒΑΣΙΛΕΩΝΟΙΚΟΥ				
	ΒΕΡΒΕΡΑΤΟΥ				
	ΔΑΦΝΩΝΟΣ				
	ΖΗΦΙΑ				
	ΧΑΛΚΙΟΥ				
ΓΟΥΒΩΝ	ΓΟΥΒΩΝ	1880	ΗΡΑΚΛΕΙΟΥ	113	48/90
	ΚΑΛΟΥ ΧΩΡΙΟΥ				
	ΚΟΞΑΡΗΣ				
	ΧΑΡΑΣΟΥ				
ΡΟΥΒΑ	ΓΕΡΓΕΡΗΣ	2830	ΗΡΑΚΛΕΙΟΥ	11	48/90
	ΝΥΒΡΙΤΟΥ				
	ΠΑΝΑΣΟΥ				
ΜΕΓΑΝΗΣΙΟΥ	ΒΑΘΕΟΣ	1246	ΛΕΥΚΑΔΟΣ	110	48/90
	ΚΑΤΩΜΕΡΙΟΥ				
	ΣΠΑΡΤΟΧΩΡΙΟΥ				
ΠΑΡΑΝΕΣΤΙΟΥ	ΠΑΡΕΝΕΣΤΠΟΥ	1592	ΔΡΑΜΑΣ	55	39/94
	ΘΟΛΟΥ				
	ΣΙΛΛΗΣ				
ΚΑΣΣΟΠΑΙΩΝ	ΓΙΜΑΡΙΟΥ	2405	ΚΕΡΚΥΡΑΣ	73	56/94
	ΚΑΣΣΙΟΠΗΣ				
	ΝΗΣΑΚΙΟΥ				
	ΣΙΝΙΩΝ				
ΣΑΡΑΝΤΑΠΟΡΟΥ	ΜΗΛΕΑΣ	1896	ΛΑΡΙΣΑΣ	126	92/94
	ΣΑΡΑΝΤΑΠΟΡΟΥ				
	ΤΣΑΠΟΥΡΝΙΑΣ				
ΦΙΛΙΠΠΩΝ	ΚΡΗΝΙΔΩΝ	5542	ΚΑΒΑΛΑΣ	161	105.94
	ΛΥΔΙΑΣ				
	ΠΟΛΥΣΤΥΛΟΥ				
	ΦΙΛΙΠΠΩΝ				
ΠΑΡΑΒΟΛΑ	ΑΦΡΑΤΟΥ	2439	ΑΙΤΩΛ/ΝΙΑΣ	152	102.94
	ΠΑΡΑΒΟΛΑΣ				
	ΠΕΡΙΣΤΕΡΙΟΥ				
ΣΚΑΛΑΣ	ΒΡΟΝΤΑΜΑ	6919	ΛΑΚΩΝΙΑΣ	153	102.94

ΟΝΟΜΑ ΝΕΟΥ ΔΗΜΟΥ	ΟΤΑ ΠΟΥ ΣΥΝΕΝΩΘΗΚΑΝ	ΠΛΗΘΥΣΜΟΣ	ΝΟΜΟΣ	ΑΡΙΘΜ Π.Δ	ΦΕΚ (Α)
	ΓΡΑΜΜΟΥΣΗΣ				
	ΛΕΗΜΟΝΑ				
	ΠΕΡΙΣΤΕΡΙΟΥ				
	ΣΚΑΛΑΣ				
	ΣΤΕΦΑΝΙΑΣ				
ΧΑΛΚΕΙΑΣ	ΑΝΩ ΒΑΣΙΛΙΚΗΣ	1619	ΑΙΤΩΛΩΝΙΑΣ	194	127/94
	ΒΑΣΙΛΙΚΗΣ				
	ΓΑΒΡΟΛΙΜΝΗΣ				
	ΚΑΛΑΒΡΟΥΖΑΣ				
	ΤΡΙΚΟΡΦΟΥ				
ΤΕΜΕΝΟΥΣ	ΑΓ.ΣΥΛΛΑ	3101	ΗΡΑΚΛΕΙΟΥ	196	127/94
	ΚΥΠΑΡΙΣΣΟΥ				
	ΠΡΟΦ. ΗΛΙΟΥ				
ΟΙΤΥΛΟΥ	ΓΕΡΜΑΣ	821	ΛΑΚΩΝΙΑΣ	195	127/94
	ΚΑΡΕΑ				
	ΚΡΥΟΝΕΡΙΟΥ				
	ΝΕΟΥ ΟΙΤΥΛΟΥ				
	ΟΙΤΥΛΟΥ				
ΚΑΛΛΟΝΗΣ	ΑΡΙΣΒΗΣ	5074	ΛΕΣΒΟΥ	247	136/94
	ΔΑΦΙΩΝ				
	ΚΑΛΛΟΝΗΣ				
	ΚΕΡΑΜΙΟΥ				
	ΠΑΡΑΚΟΙΛΩΝ				
ΠΕΤΡΑΣ	ΛΑΦΙΩΝΑΣ	2442	ΛΕΣΒΟΥ	192	127/94
	ΠΕΤΡΑΣ				
	ΣΚΟΥΤΑΡΟΥ				
Μ.ΑΛΕΞΑΝΔΡΟΥ	ΑΓΟΡΑΣ	3119	ΔΡΑΜΑΣ	219	133/94
	ΚΥΡΙΩΝ				
	ΠΗΓΑΔΙΩΝ				
ΤΥΡΚΑΪΚΑ	ΣΑΠΟΥΝΑΚΑΪΚΑ	1667	ΑΡΚΑΔΙΑΣ	154	136/94
	ΤΥΡΟΥ				
ΧΑΣΙΩΝ	ΑΓΙΟΦΥΛΛΟΥ	2869	ΤΡΙΚΑΛΩΝ	257	136/94
	ΑΣΠΡΟΚΚΛΗΣΙΑΣ				
	ΑΧΛΑΔΕΑΣ				
	ΓΑΒΡΟΥ				
	ΣΚΕΠΑΡΙΟΥ				
ΔΙΡΟΥ	ΠΥΡΓΟΥ ΔΙΡΟΥ	1273	ΛΑΚΩΝΙΑΣ	241	136/94
	ΜΙΝΑΣ				
	ΔΡΥΑΛΟΥ				
ΡΟΔΟΠΟΛΗΣ	ΑΝΑΤΟΛΗΣ	1326	ΣΕΡΡΩΝ	252	136/94
	ΡΟΔΟΠΟΛΗΣ				

ΟΝΟΜΑ ΝΕΟΥ ΔΗΜΟΥ	ΟΤΑ ΠΟΥ ΣΥΝΕΝΩΘΗΚΑΝ	ΠΛΗΘΥ- ΣΜΟΣ	ΝΟΜΟΣ	ΑΡΙΘΜ Π.Δ	ΦΕΚ (Α)					
ΑΡΕΟΠΟΛΕΩΣ	ΑΡΕΟΠΟΛΕΩΣ	1171	ΛΑΚΩΝΙΑΣ	248	136/94					
	ΒΑΧΟΥ									
	ΚΕΛΕΦΑ									
ΠΥΛΑΡΕΩΝ	ΑΓΙΑΣ ΕΥΦΗΜΙΑΣ	1172	ΚΕΦΑΛΝΙΑΣ	250	136/94					
	ΜΑΚΡΙΩΤΙΚΩΝ									
	ΔΙΒΑΡΑΤΩΝ									
ΕΛΟΥΣ	ΒΛΑΧΙΩΤΗ	4483	ΛΑΚΩΝΙΑΣ	249	136/94					
	ΕΛΟΥΣ									
	ΓΟΥΒΩΝ									
	ΜΥΡΤΕΑΣ									
ΝΙΚ. ΚΑΖΑΝΤΖΑΚΗ	ΑΓΙΟΥ ΒΑΣΙΛΕΙΟΥ	6277	ΗΡΑΚΛΕΙΟΥ	255	136/94					
	ΑΓΙΩΝ ΠΑΡΑΣΚΙΩΝ									
	ΑΣΤΡΩΝ									
	ΑΣΤΡΙΤΣΙΟΥ									
	ΚΑΛΛΟΝΗΣ									
	ΚΑΤΑΛΑΓΑΡΙΟΥ									
	ΚΟΥΝΑΒΩΝ									
	ΜΕΛΕΣΩΝ									
	ΜΥΡΤΙΑΣ									
	ΠΕΖΩΝ									
	ΧΟΥΔΕΤΣΙΟΥ									
	ΑΛΑΓΝΙΟΥ									
	ΒΕΡΕΝΙΚΗΣ					ΒΕΡΕΝΙΚΗ	6277	ΙΩΑΝΝΙΝΩΝ	267	144/94
						ΒΡΟΣΙΝΑΣ				
						ΔΟΒΛΑΣ				
ΖΑΛΟΓΚΟΥ										
ΑΓ. ΚΩΝ/ΝΟΣ	ΑΓ. ΚΩΝ/ΝΟΣ	3159	ΦΘΙΩΤΙΔΟΣ	243	136/94					
	ΑΓΝΑΝΤΗΣ									
ΠΛΑΤΕΟΣ	ΛΙΑΝΟΒΕΡΓΙΟΥ	4573	ΗΜΑΘΙΑΣ	221	133/94					
	ΠΛΑΤΕΟΣ									
	ΑΡΑΧΟΥ									
ΠΑΓΓΑΙΟΥ	ΓΕΩΡΓΙΑΝΗΣ	3437	ΚΑΒΑΛΑΣ	119	91/96					
	ΝΙΚΗΣΙΑΝΗΣ									
ΟΡΕΙΝΟΥ	ΑΗΔΟΝΙΑΣ	854	ΠΡΕΒΕΖΗΣ	214	167/96					
	ΒΑΛΑΝΙΔΟΥΣΣΑΣ									
	ΔΕΣΠΟΤΙΚΟΥ									
	ΕΚΚΛΗΣΙΩΝ									
ΕΦΥΡΑΣ	ΒΑΛΑΝΙΔΟΡΡΑΧΗΣ	1843	ΠΡΕΒΕΖΗΣ	175	134/96					
	ΘΕΜΕΛΟΥ									
	ΜΕΣΟΠΟΤΑΜΟΥ									

ΟΝΟΜΑ ΝΕΟΥ ΔΗΜΟΥ	ΟΤΑ ΠΟΥ ΣΥΝΕΝΩΘΗΚΑΝ	ΠΛΗΘΥ-ΣΜΟΣ	ΝΟΜΟΣ	ΑΡΙΘΜ Π.Δ	ΦΕΚ (Α)
	ΑΜΜΟΥΔΙΑΣ				
ΑΣΩΠΟΥ	ΑΣΩΠΟΥ	3189	ΛΑΚΩΝΙΑΣ	109	84/96
	ΠΑΠΠΑΔΙΑΝΙΚΩΝ				
	ΦΟΙΝΙΚΙΟΥ				
ΑΓΙΟΥ ΝΙΚΟΛΑΟΥ	ΑΓΙΟΥ ΝΙΚΟΛΑΟΥ	824	ΛΑΚΩΝΙΑΣ	176	134/96
	ΑΡΧΟΝΤΙΚΟΥ				
	ΚΑΣΤΑΝΙΑΣ				
	ΚΟΚΚΙΝ. ΛΟΥΡΙΩΝ				
	ΜΕΛΙΣΣΗΣ				
	ΣΕΛΕΓΟΥΔΙΟΥ				
ΝΩΝΑΚΡΙΔΟΣ	ΑΓΙΑΣ ΒΑΡΒΑΡΑΣ	593	ΑΧΑΪΑΣ	205	164/96
	ΖΑΡΟΥΧΛΗΣ				
	ΜΕΣΟΡΡΟΥΤΙΟΥ				
	ΠΕΡΙΣΤΕΡΑΣ				
ΕΥΡΥΜΕΝΩΝ	ΔΕΛΒΙΝΑΚΟΠΟΥΛΟΥ				
	ΚΛΗΜΑΤΙΑΣ	1185	ΙΩΑΝΝΙΝΩΝ	297	204/96
	ΚΟΚΚΙΝΟΧΩΜΑΤΟΣ				
	ΛΕΥΚΟΘΕΑΣ				
	ΠΑΛΙΟΥΡΗΣ				
	ΣΟΥΛΟΠΟΥΛΟΥ				
ΟΡΦΑΝΟΥ	ΓΑΛΗΨΟΥ	2835	ΚΑΒΑΛΑΣ	138	108/96
	ΚΑΡΙΑΝΗΣ				
	ΟΡΦΑΝΙΟΥ				
	ΟΦΡΥΝΙΟΥ				
ΚΕΑΣ	ΙΟΥΛΙΔΟΣ	1787	ΚΥΚΛΑΔΩΝ	332	224/96
	ΚΟΡΗΣΣΙΑΣ				
ΑΠΟΔΟΤΙΑΣ	ΑΜΠΕΛΑΚΙΩΤΙΣΣΗΣ	936	ΑΙΤΩΛΝΙΑΣ	333	224/96
	ΑΝΩ ΧΩΡΑΣ				
	ΓΡΗΓΟΡΙΟΥ				
	ΕΛΑΤΟΒΡΥΣΗΣ				
	ΚΑΤΩ ΧΩΡΑΣ				
	ΚΡΥΟΝΕΡΙΩΝ				
ΚΕΡΑΜΙΩΝ	ΔΡΑΚΟΝΑΣ	1509	ΧΑΝΙΩΝ	334	224/96
	ΚΑΜΠΩΝ				
	ΚΟΝΤΟΠΟΥΛΩΝ				
	ΜΑΛΑΞΑΣ				
	ΠΑΠΑΔΙΑΝΩΝ				
	ΠΛΑΤΥΒΟΛΑΣ				
ΕΥΡΩΣΤΙΝΗΣ	ΔΕΡΒΕΝΙΟΥ	3730	ΑΧΑΪΑΣ	395	267/96
	ΕΥΡΩΣΤΙΝΗΣ-ΡΟΖΕΝΩΝ				
	ΛΥΓΙΑΣ				

ΟΝΟΜΑ ΝΕΟΥ ΔΗΜΟΥ	ΟΤΑ ΠΟΥ ΣΥΝΕΝΩΘΗΚΑΝ	ΠΛΗΘΥΣΜΟΣ	ΝΟΜΟΣ	ΑΡΙΘΜ Π.Δ	ΦΕΚ (Α)
	ΣΑΡΑΝΤΑΠΗΧΟΥ				
	ΣΤΟΜΙΟΥ				
	ΧΕΛΥΔΟΡΕΟΥ				

ΜΕΣΟΣ ΟΡΟΣ ΠΛΗΘΥΣΜΟΥ (ΑΠΟΓΡΑΦΗ 1991)

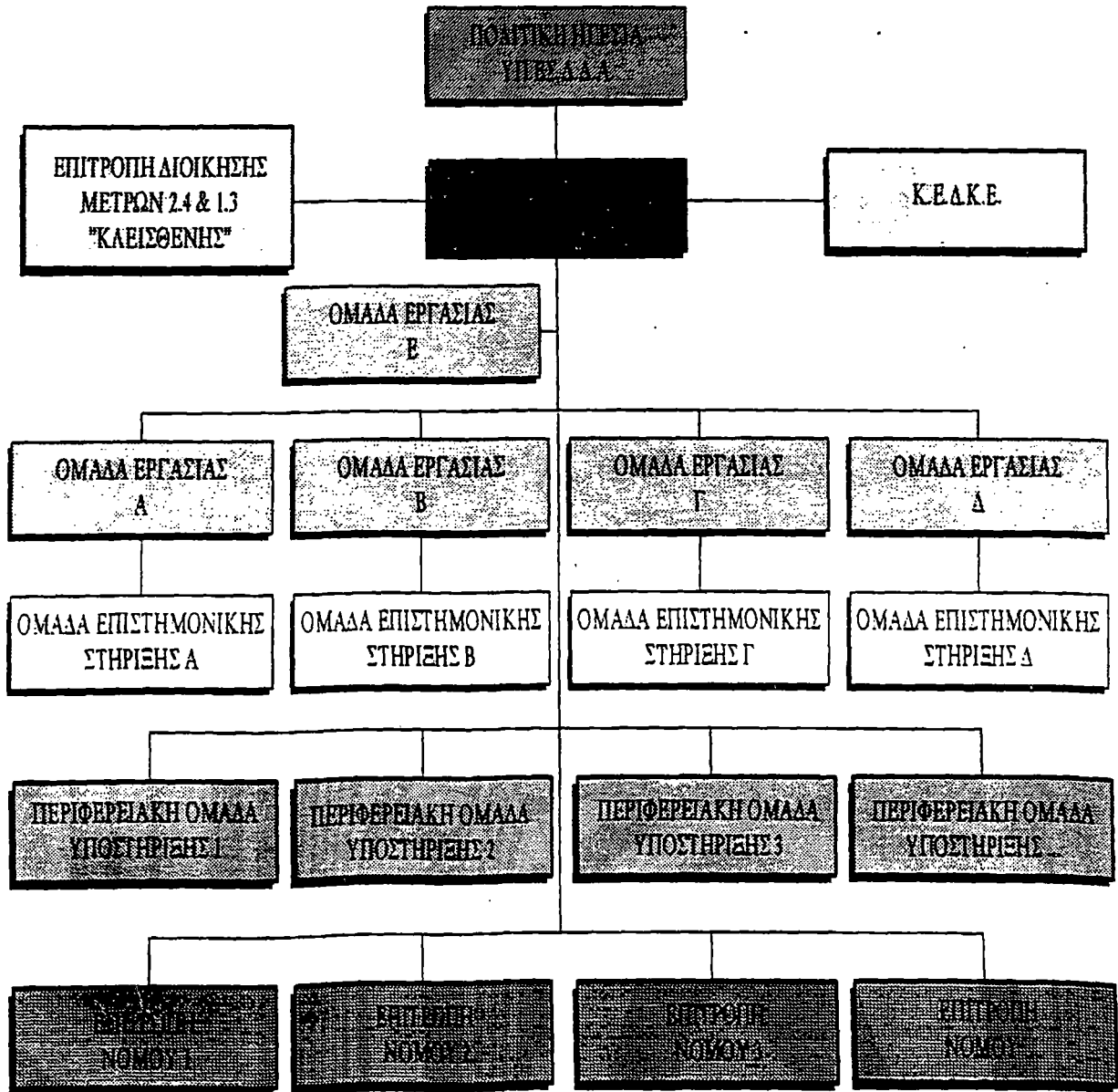
ΝΟΜΟΣ	ΠΛΗΘΥΣΜΟΣ	ΜΕΣΟΣ ΠΛΗΘΥΣΜΟΣ ΟΤΑ	ΓΕΩΓΡΑΦΙΚΕΣ ΕΝΟΤΗΤΕΣ v.1622/1986	ΑΝΑΠΤΥΣΙΑΚΟΙ ΣΥΝΔΕΣΜΟΙ v.1416/1984	ΣΥΜΒΟΥΛΙΑ ΠΕΡΙΟΧΗΣ v.2218/1994	ΑΝΟΙΚΤΕΣ ΠΟΛΕΙΣ
ΑΙΤΩΛΟΑΚΑΡΝΑΝΙΑΣ	228.180	1.041,9	4.854,8	10.371,8	12.766,6	9.127,2
ΑΡΓΟΛΙΔΟΣ	97.636	1.415,0	5.138,7	11.848,4	10.848,4	9.763,6
ΑΡΚΑΔΙΑΣ	105.309	432,5	4.050,3	8.100,6	7.020,6	10.530,9
ΑΡΤΑΣ	78.719	959,9	4.630,5	8.746,5	8.746,5	9.839,8
ΑΧΑΪΑΣ	300.078	1.260,8	8.335,5	18.754,8	20.005,2	15.793,5
ΒΟΙΩΤΙΑΣ	134.108	1.812,2	6.386,0	9.579,1	11.175,6	10.316,0
ΓΡΕΒΕΝΩΝ	36.797	525,6	3.345,1	7.359,4	6.132,8	5.256,7
ΔΡΑΜΑΣ	96.554	1.462,9	6.436,9	19.710,8	16.092,3	10.950,4
ΔΩΔΕΚΑΝΗΣΟΥ	163.476	2.209,1	11.676,8	32.692,2	18.164,0	9.082,0
ΕΒΡΟΥ	143.752	1.796,9	6.845,3	20.536,0	23.958,6	8.984,5
ΕΥΒΟΙΑΣ	208.408	1.197,7	7.186,4	14.886,2	14.886,2	10.420,4
ΕΥΡΥΤΑΝΙΑΣ	24.307	296,4	1.736,2	1.869,7	3.472,4	4.861,4
ΖΑΚΥΝΘΟΥ	32.557	692,7		4.069,6	6.511,4	6.511,4
ΗΛΕΙΑΣ	179.429	826,8	4.984,1	12.816,3	12.816,3	12.816,4
ΗΜΑΘΙΑΣ	139.934	2.371,7	9.995,2	9.328,9	15.548,2	8.745,8
ΗΡΑΚΛΕΙΟΥ	264.906	1.586,2	8.027,4	16.556,6	24.082,3	16.556,6
ΘΕΣΣΠΡΩΤΙΑΣ	44.188	437,5	2.454,8	4.418,8	11.047,0	6.312,5
ΘΕΣΣΑΛΟΝΙΚΗΣ	996.864		0,0	55.381,3	62491,5*	0,0
ΙΩΑΝΝΙΝΩΝ	158.193	510,3	2.929,5	7.533,0	8.788,5	9.887,0
ΚΑΒΑΛΑΣ	135.854	1.787,5	19.407,7	19.419,5	19.419,5	9.709,7
ΚΑΡΔΙΤΣΑΣ	126.854	887,0	4.530,5	8.456,9	9.758,0	9.758,0
ΚΑΣΤΟΡΙΑΣ	52.685	892,9	4.390,4	3.512,3	7.527,0	10.537,0
ΚΕΡΚΥΡΑΣ	107.592	1.144,5	6.724,5	9.781,0	9.781,0	13.449,0
ΚΕΦΑΛΛΗΝΙΑΣ	32.474	421,7	1.546,3	5.412,3	4.639,1	4.639,1
ΚΙΛΚΙΣ	81.710	1.047,5	3.890,9	0,0	13.618,3	6.809,1
ΚΟΖΑΝΗΣ	150.386	1.097,7	5.012,8	12.532,1	11.568,0	10.025,7
ΚΟΡΙΝΘΙΑΣ	141.823	1.162,4	7.091,5	11.818,5	12.893,0	12.893,0
ΚΥΚΛΑΔΩΝ	94.005	803,4	3.760,2	4.476,4	11.750,6	5.875,3
ΛΑΚΩΝΙΑΣ	95.696	642,2	5.316,4	7.361,2	7.974,6	7.974,6
ΛΑΡΙΣΑΣ	270.612	1.691,3	7.313,8	14.242,7	22.551,0	13.530,6
ΛΑΣΙΘΙΟΥ	71.294	819,4	3.960,7	0,0	11.879,8	7.127,9
ΛΕΣΒΟΥ	105.082	1.050,8	3.891,9	7.505,8	9.552,9	7.005,4
ΛΕΥΚΑΔΟΣ	22.111	527,7	2.345,6	5.277,7	5.277,7	5.277,7
ΜΑΓΝΗΣΙΑΣ	198.434	2.511,8	10.443,8	18.039,4	19.843,4	18.039,4
ΜΕΣΣΗΝΙΑΣ	166.964	598,4	5.565,4	7.589,2	9.275,7	10.435,2
ΞΑΝΘΗΣ	91.063	2.461,1	0,0	15.177,1	18.212,6	13.009,0
ΠΕΛΛΑΣ	138.761	1.671,8	6.607,6	7.708,9	17.345,1	12.614,6
ΠΙΕΡΙΑΣ	116.763	2.122,9	7.297,6	23.352,6	14.595,3	12.614,6
ΠΡΕΒΕΖΑΣ	58.628	837,5	4.187,7	9.771,3	9.771,3	9.771,3
ΡΕΘΥΜΝΗΣ	70.095	539,1	2.417,0	5.841,2	7.788,3	7.788,3
ΡΟΔΟΠΗΣ	103.190	2.715,5	0,0	12.898,7	14.741,4	11.465,5
ΣΑΜΟΥ	41.965	874,2	4.196,5	0,0	6.994,1	10.491,2
ΣΕΡΡΩΝ	192.828	1.311,7	5.356,3	12.855,2	17.529,8	11.342,8
ΤΡΙΚΑΛΩΝ	138.946	978,4	4.962,3	7.719,2	8.684,1	9.924,7
ΦΘΙΩΤΙΑΣ	171.274	1.007,4	5.352,3	12.233,8	11.418,2	13.174,9
ΦΛΩΡΙΝΗΣ	53.147	590,5	2.530,8	6.643,3	7.592,4	8.857,8
ΦΩΚΙΔΟΣ	44.183	485,5	2.209,1	4.016,6	6.311,8	7.363,8
ΧΑΛΚΙΔΙΚΗΣ	92.117	1.261,8	4.848,2	11.514,6	10.235,2	7.676,4
ΧΑΝΙΩΝ	133.774	841,3	4.180,4	8.918,2	12.161,2	11.147,8
ΧΙΟΥ	52.184	1.272,7	5.218,4	10.436,8	8.697,3	13.046,0
ΑΤΤΙΚΗΣ						
ΣΥΝΟΛΟ ΠΛΗΘΥΣΜΟΥ	10.259.900	1.776,6	8.549,9	17.936,8	20.853,4	18.486,3
ΠΛΗΘΥΣΜΟΣ εκτός περι- χών ΑΘΗΝΩΝ, ΠΕΙΡΑΙΩΣ, ΘΕΣΣΑΛΟΝΙΚΗΣ	περίπου 6.500.000	1.150,4	5.465,6	11.466,3	13.330,8	11.817,6

ΑΡΙΘΜΟΣ ΧΩΡΙΚΩΝ ΕΝΟΤΗΤΩΝ ανά ΝΟΜΟ

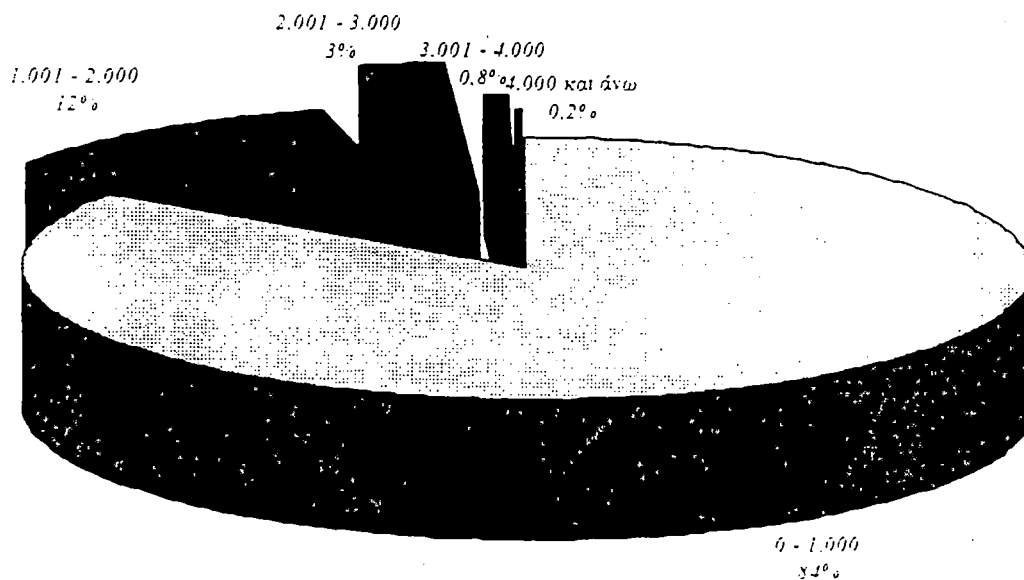
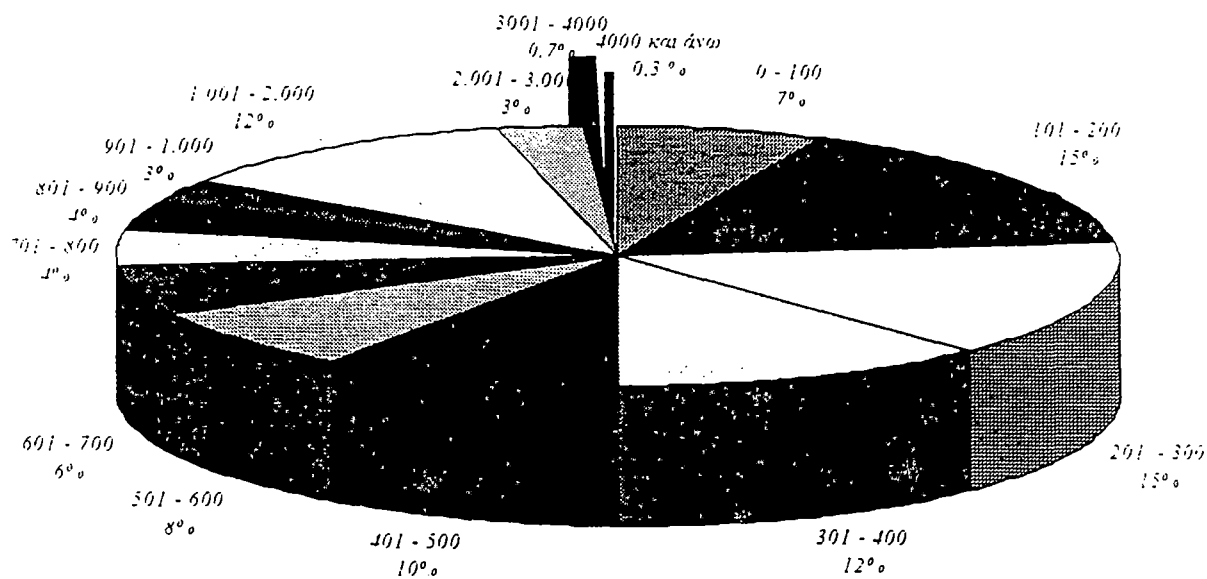
ΝΟΜΟΣ	ΑΡΙΘΜΟΣ ΟΤΑ	ΓΕΩΓΡΑΦΙΚΕΣ ΕΝΟΤΗΤΕΣ v.1622/1986	ΑΝΑΠΤΥΞΙΑΚΟΙ ΣΥΝΔΕΣΜΟΙ v.1416/1984	ΣΥΜΒΟΥΛΙΑ ΠΕΡΙΟΧΗΣ v. 2218/1994	ΑΝΟΙΚΤΕΣ ΠΟΛΕΙΣ
ΑΙΤΩΛΟΑΚΑΡΝΑΝΙΑΣ	219	47	22	18	25
ΑΡΓΟΛΙΔΟΣ	69	19	9	9	10
ΑΡΚΑΔΙΑΣ	244	26	13	15	12
ΑΡΤΑΣ	82	17	9	9	8
ΑΧΑΪΑΣ	238	36	16	15	19
ΒΟΙΩΤΙΑΣ	74	21	14	12	13
ΓΡΕΒΕΝΩΝ	70	11	5	6	7
ΔΡΑΜΑΣ	66	15	5	6	9
ΔΩΔΕΚΑΝΗΣΟΥ	74	14	5	9	18
ΕΒΡΟΥ	80	21	7	6	16
ΕΥΒΟΙΑΣ	174	29	14	14	20
ΕΥΡΥΤΑΝΙΑΣ	82	14	13	7	5
ΖΑΚΥΝΘΟΥ	47	0	8	5	5
ΗΛΕΙΑΣ	217	36	14	14	14
ΗΜΑΘΙΑΣ	59	14	15	9	7
ΗΡΑΚΛΕΙΟΥ	167	33	16	11	16
ΘΕΣΠΡΩΤΙΑΣ	101	18	10	4	7
ΘΕΣΣΑΛΟΝΙΚΗΣ	125	32	18	16	0
ΙΩΑΝΝΙΝΩΝ	310	54	21	18	16
ΚΑΒΑΛΑΣ	76	21	7	7	14
ΚΑΡΔΙΤΣΑΣ	143	28	15	13	13
ΚΑΣΤΟΡΙΑΣ	59	12	15	7	5
ΚΕΡΚΥΡΑΣ	94	16	11	11	8
ΚΕΦΑΛΛΗΝΙΑΣ	77	13	6	7	7
ΚΙΛΙΚΙΑΣ	78	21	0	6	12
ΚΟΖΑΝΗΣ	137	30	12	13	15
ΚΟΡΙΝΘΙΑΣ	122	20	12	11	11
ΚΥΚΛΑΔΩΝ	117	25	21	8	16
ΛΑΚΩΝΙΑΣ	149	18	13	12	12
ΛΑΡΙΣΑΣ	160	37	19	12	20
ΛΑΣΙΘΙΟΥ	87	18	0	6	10
ΛΕΣΒΟΥ	100	27	14	11	15
ΛΕΥΚΑΔΟΣ	40	9	4	4	4
ΜΑΓΝΗΣΙΑΣ	79	19	11	10	11
ΜΕΣΣΗΝΙΑΣ	279	30	22	18	16
ΞΑΝΘΗΣ	37	0	6	5	7
ΠΕΛΛΑΣ	83	21	18	8	11
ΠΙΠΕΡΙΑΣ	55	16	5	8	9
ΠΡΕΒΕΖΑΣ	70	14	6	6	6
ΡΕΘΥΜΝΗΣ	130	29	12	9	9
ΡΟΔΟΠΗΣ	38	0	8	7	9
ΣΑΜΟΥ	48	10	0	6	4
ΣΕΡΡΩΝ	147	36	15	11	17
ΤΡΙΚΑΛΩΝ	142	28	18	16	14
ΦΘΙΩΤΙΑΔΑΣ	170	32	14	15	13
ΦΛΩΡΙΝΗΣ	90	21	8	7	6
ΦΩΚΙΔΟΣ	91	20	11	9	6
ΧΑΛΚΙΔΙΚΗΣ	73	19	8	9	12
ΧΑΝΙΩΝ	159	32	15	11	12
ΧΙΟΥ	41	10	5	6	4
ΑΤΤΙΚΗΣ	150	20	7	0	0
ΣΥΝΟΛΑ	5.775	1.116	572	492	555

ΓΡΑΦΗΜΑΤΑ

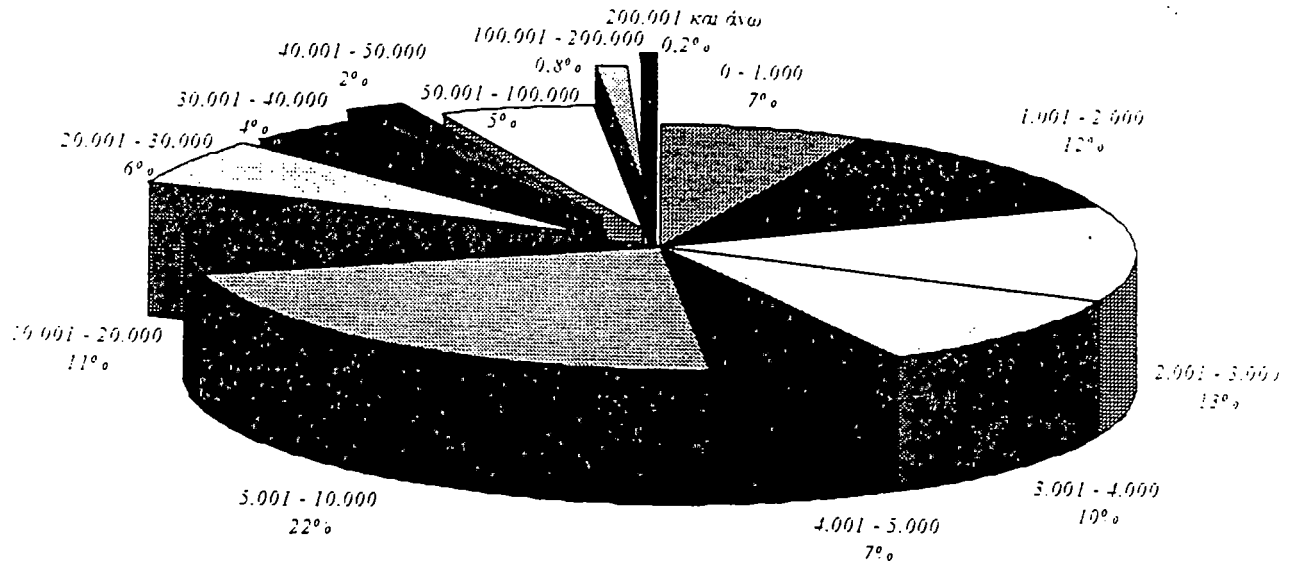
Δομή Διοίκησης του Προγράμματος



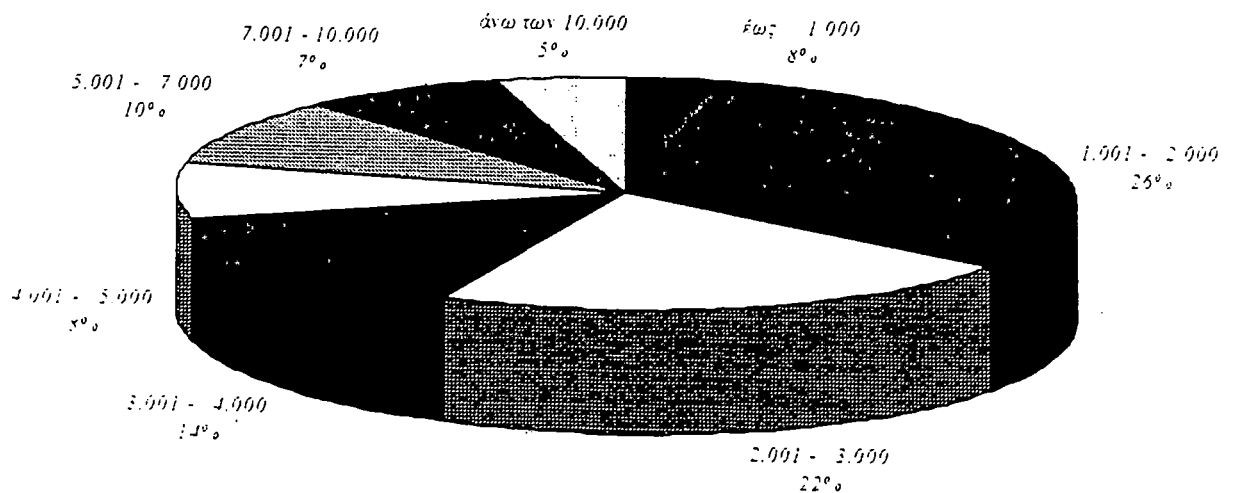
Αριθμός Κοινοτήτων ανά Πληθυσμό



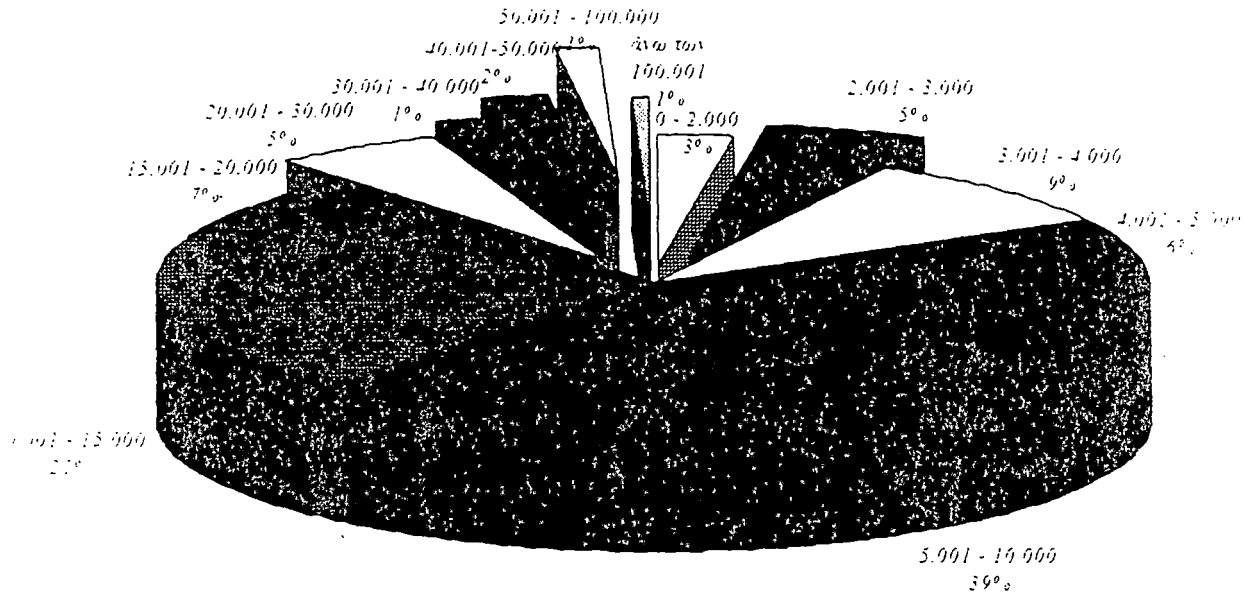
Αριθμός Δήμων ανά Πληθυσμό



Γεωγραφικές Ενότητες του Ν. 1622/86 (σε κατοίκους)



Αριθμός Συμβουλίων Περιοχής ανά Πληθυσμό



ΕΠΙΛΟΓΟΣ

Τελικός σκοπός του προγράμματος « Ιωάννης Καποδίστριας » δεν μπορεί να είναι η δημιουργία πόλων ανάπτυξης στην εκτός των « 60 περίπου πόλεως » Ελλάδα η οποία διαρκώς ερημώνεται. Είναι όμως προφανές ότι η εγκατάσταση νέων , ισχυρότερων διοικητικών κέντρων δεν επαρκή από μόνη της, να λύσει το πρόβλημα , ιδίως από την στιγμή που δεν συνδυάζεται με μία γενικότερη , συστηματοποιημένη αναμόρφωση της νοσούσης δημόσιας διοίκησης αλλά και με νέες πολιτικές για την ενθάρρυνση ιδιωτικών επιχειρηματικών πρωτοβουλιών στην « εκτός των τειχών Ελλάδα ». Ιδίως αν δεν επιτευχθεί το τελευταίο οι νέοι δήμοι θα έχουν απλώς ως αποτέλεσμα νέες προσλήψεις , νέα έξοδα, μεγαλύτερους διοικητικούς μηχανισμούς και επιβάρυνση με δημοτικά τέλη σε περιοχές που είχαν μέχρι σήμερα το προοίμιο να μην τα υφίστανται.

Η δημιουργία αυτών των νέων διοικητικών κέντρων πιθανόν να « αστικοποιήσει » ακόμη περισσότερο τα πρότυπα και τους τους ρυθμούς ζωής στην ύπαιθρο αλλά είναι απίθανο , να καταφέρει από μόνη της να τους δώσει αναπτυξιακό « φιλί της ζωής » που είναι το ουσιαστικό ζητούμενο.

ΒΙΒΛΙΟΓΡΑΦΙΑ

- 1. Υπουργείο Εσωτερικών
Δημόσιας Διοίκησης και Αποκέντρωσης**
- 2. Ελληνική Εταιρεία Ανάπτυξης Τοπικής
Αυτοδιοίκησης « Ε.Ε.Α.Τ.Α.»**
- 3. Εθνική Στατιστική Υπηρεσία Ελλάδας
«Ε.Σ.Σ.Υ.Ε.»**
- 4. Μορφωτική Εγκυκλοπαίδεια « Παιδεία »**